

# ANEXO V À PORTARIA DECEA Nº 30/ICA DE 14 DE JULHO DE 2015

561 566 571 576 581,000E

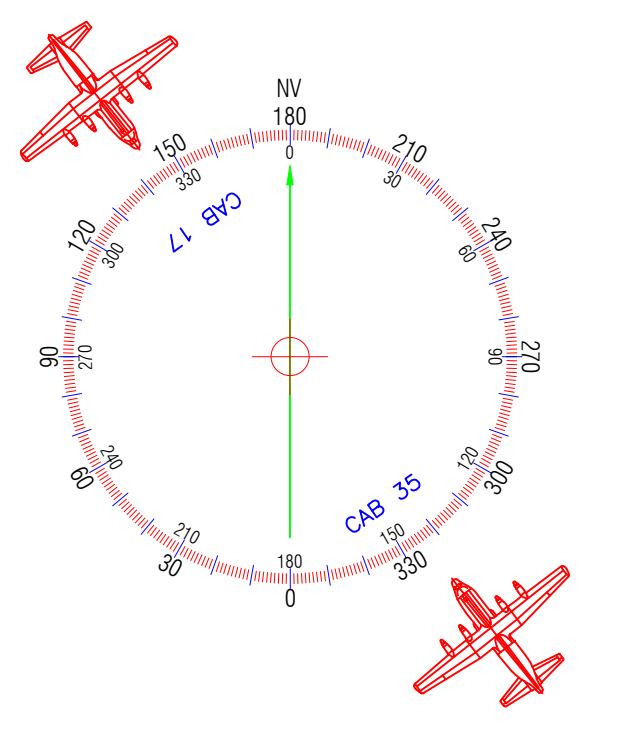
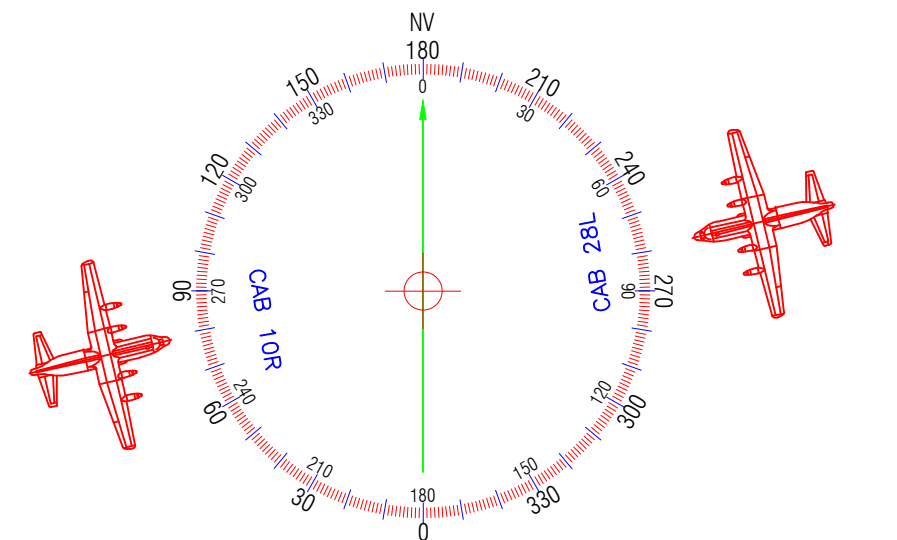
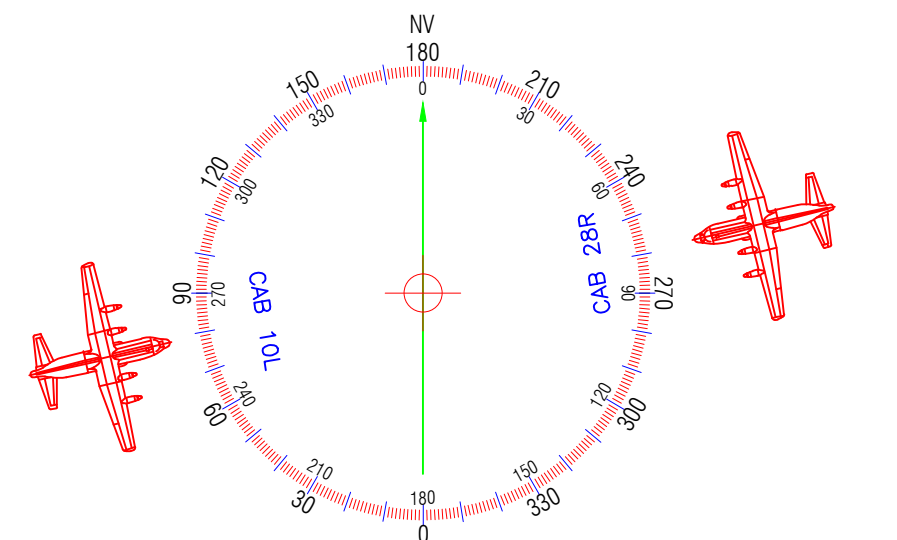

85,81,000N

85,76

85,71

85,66

85,61



### CONVENÇÕES CARTOGRÁFICAS

	edificações		mato
	via de pista dupla		macega
	via pavimentada		cultura
	via sem pavimentação		reflorestamento
	via em construção		areia
	caminho		afloramento rochoso
	metro		movimento de terra
	estrada de ferro		lagoa e represa
	cutte		alagado
	aterro		rio
	ponte e bueiro		ribeirão ou córrego
	pinguela		curso d'água indefinido
	linha transmissora de energia		vala ou valeta
	encanamento		curvas de nível
	limite municipal		curvas de nível
	cerca e muro		referência de nível
	cerca viva		vértice
	cerca mista		ponto de campo
			ponto de aparelho

NOTAS:  
 1-DATUM VERTICAL: IMBITUBA;  
 2-DATUM HORIZONTAL: □ SIRGAS 2000    ☒ WGS-84  
 3-DISTÂNCIAS HORIZONTAIS E VERTICAIS EXPRESSAS EM METROS;



NOME DO AERODROMO / HELIPONTO: Deputado Luis Eduardo Magalhães		INDICATIVO: SBSV
TÍTULO: Planta do Plano de Zona de Proteção de Auxílios à Navegação Aérea (PZPANIA)		
RESP. TÉCNICO: (Engenheiro ou Arquiteto) (a)Antonio Gilson Novães Cardoso da Silveira 1º Ten Esp. em Controle de Tráfego Aéreo.		ASSINATURA:
CREA ou CAU: Não Aplicável		ART ou RRT: Não Aplicável
COORDENADAS GEOGRÁFICAS DO ARP / HRP: 12°54'31,00"S/038°19'21,00"W		ELEVAÇÃO: 25,0 m
DATA: DEZ/2014	ESCALA: 1:25.000	MUNICÍPIO: Salvador
ESTADO: BA		DES. Nº: 01
REV. Nº: 00		