

Decretos



PREFEITURA MUNICIPAL DE LAURO DE FREITAS

DECRETO Nº 3.951 DE 17 DE MARÇO DE 2016

Retifica o Decreto nº3.915, de 01 de dezembro de 2015, que aprovou o desmembramento nas áreas de terreno que indicavizando à regularização fundiária de interesse social e dá outras providências, por ter saído com incorreção.

O PREFEITO DO MUNICÍPIO DE LAURO DE FREITAS, Estado da Bahia, no uso das suas atribuições, e em conformidade com o disposto no art. 1º da Lei Municipal nº485/1983, e tendo em vista o disposto na Lei Municipal nº 1286/2007, e tendo em vista o disposto no Processo Administrativo nº 18156/2015.

Art. 1º. Fica aprovado o desmembramento da maior porção do Loteamento Parque Jockey Clube as áreas de terreno medido 43.576,29m² (denominada Área Pública 01), 5.511,69m² (denominada Área Pública 02), 31.076,02m² (denominada Área Pública 03), 8.166,00m² (denominada Área Pública 04), e da maior porção do Loteamento Jardim Metr pole as áreas de terreno medindo 12.011,35m², desafetadas de sua destina  o primitiva pela Lei n. 1.597, de 25 de novembro de 2015, em conformidade com o disposto neste Decreto.

 1. Os im veis referidos no *caput* deste artigo se encontram matriculados, respectivamente, no Cart rio do 4.  ficio de Registro de Im veis e Hipotecas da Comarca de Salvador, Estado da Bahia, sob n. 12.972, e no Cart rio de Registro de Im veis e Hipotecas da Comarca de Lauro de Freitas - BA, sob n. 10.549.

 2. A propriedade dos im veis descritos no par grafo 1.   deste artigo ser  titularizada pelo Munic pio de Lauro de Freitas-BA.

Art. 2.  . As  reas desmembradas objeto deste Decreto, abaixo especificadas, est o em conformidade com o memorial descritivo e projetos gr ficos em anexo, partes integrantes do Processo Administrativo n. 18156/2015, e obedecem aos par metros urban sticos e requisitos t cnicos estabelecidos pela Secretaria Municipal de Planejamento e Gest o - SEPLAN:

a. LOTEAMENTO PARQUE JOCKEY CLUBE -  rea P blica 01 (M²): 43.576,29

Inicia-se a descri  o deste per metro no v rtice 1, de coordenadas N 8.574.730,432 m. e E 575.243,170 m., situado no limite com 40079 - AVENIDA BRIGADEIRO ALBERTO MATOS, deste, segue com azimute de 90.  19'46" e dist ncia de 34,39 m., confrontando neste trecho com 40079 - AVENIDA BRIGADEIRO ALBERTO MATOS, at  o v rtice 2, de coordenadas N 8.574.730,234 m. e E 575.277,562 m.;deste, segue com azimute de 104.  09'33" e dist ncia de 89,96 m., confrontando neste trecho com 40079 - AVENIDA BRIGADEIRO ALBERTO MATOS, at  o v rtice 3, de coordenadas N 8.574.708,229 m. e E 575.364,786 m.;deste, segue com azimute de 104.  09'33" e dist ncia de 14,89 m., confrontando neste trecho com 40766 - RUA JURACY MAGALH ES, at  o v rtice 3, de coordenadas N 8.574.704,587 m. e E 575.379,224 m.;deste, segue com azimute de 94.  20'48" e dist ncia de 4,01 m., confrontando neste trecho com 40766 - RUA JURACY MAGALH ES, at  o v rtice 5, de coordenadas N 8.574.704,283 m. e E 575.383,222 m.;deste, segue com azimute de 94.  20'48" e dist ncia de 8,68 m., confrontando neste trecho com 40766 - RUA JURACY MAGALH ES, at  o v rtice 4, de coordenadas N 8.574.703,625 m. e E 575.391,877 m.;deste, segue com azimute de 136.  07'29" e dist ncia de 12,09 m., confrontando neste trecho com 40766 - RUA JURACY MAGALH ES, at  o v rtice 5, de coordenadas N 8.574.694,913 m. e E 575.400,254 m.;deste, segue com azimute de 211.  36'11" e dist ncia de 135,06 m., confrontando neste trecho com 44019 - RUA DONA ARCANJA, at  o v rtice 7, de coordenadas N 8.574.579,887 m. e E 575.329,481 m.;deste, segue com azimute de 211.  06'26" e dist ncia de 24,93 m., confrontando neste trecho com 44019 - RUA DONA ARCANJA, at  o v rtice 8, de coordenadas N 8.574.558,543 m. e E 575.316,602 m.;deste, segue com azimute de 211.  14'48" e dist ncia de 11,02 m., confrontando neste trecho com 44019 - RUA DONA ARCANJA, at  o v rtice 10, de coordenadas N 8.574.549,124 m. e E 575.310,887 m.;deste, segue com azimute de 211.  14'48" e dist ncia de 9,37 m., confrontando neste trecho com 40190 - RUA J OAO DO ESPIRITO SANTO, at  o v rtice 11, de

CERTIFICA  O DIGITAL: LXRKZUE5RJS5LXEUVGTZQ

**PREFEITURA MUNICIPAL DE
LAURO DE FREITAS**

coordenadas N 8.574.541,109 m. e E 575.306,024 m.;deste, segue com azimute de 211°14'48" e distância de 5,40 m., confrontando neste trecho com 40125 - RUA TEREZA PATERNOSTRO, até o vértice 12, de coordenadas N 8.574.536,490 m. e E 575.303,221 m.;deste, segue com azimute de 205°58'42" e distância de 5,92 m., confrontando neste trecho com 40125 - RUA TEREZA PATERNOSTRO, até o vértice 13, de coordenadas N 8.574.531,171 m. e E 575.300,630 m.;deste, segue com azimute de 205°58'42" e distância de 3,90 m., confrontando neste trecho com 40125 - RUA TEREZA PATERNOSTRO, até o vértice 14, de coordenadas N 8.574.527,667 m. e E 575.298,922 m.;deste, segue com azimute de 205°58'42" e distância de 11,73 m., confrontando neste trecho com 40125 - RUA TEREZA PATERNOSTRO, até o vértice 10, de coordenadas N 8.574.549,124 m. e E 575.310,887 m.;deste, segue com azimute de 211°14'48" e distância de 9,37 m., confrontando neste trecho com 40125 - RUA TEREZA PATERNOSTRO, até o vértice 11, de coordenadas N 8.574.541,109 m. e E 575.306,024 m.;deste, segue com azimute de 211°14'48" e distância de 5,40 m., confrontando neste trecho com 40125 - RUA TEREZA PATERNOSTRO, até o vértice 12, de coordenadas N 8.574.432,755 m. e E 575.254,955 m.;deste, segue com azimute de 207°24'15" e distância de 12,72 m., confrontando neste trecho com 40125 - RUA TEREZA PATERNOSTRO, até o vértice 18, de coordenadas N 8.574.421,466 m. e E 575.249,102 m.;deste, segue com azimute de 303°52'29" e distância de 26,35 m., confrontando neste trecho com 40102 - RUA RODOLFO B. B. BARROS, até o vértice 13, de coordenadas N 8.574.531,171 m. e E 575.300,630 m.;deste, segue com azimute de 205°58'42" e distância de 3,90 m., confrontando neste trecho com 40102 - RUA RODOLFO B. B. BARROS, até o vértice 14, de coordenadas N 8.574.449,002 m. e E 575.225,761 m.;deste, segue com azimute de 349°51'24" e distância de 20,43 m., confrontando neste trecho com 40102 - RUA RODOLFO B. B. BARROS, até o vértice 15, de coordenadas N 8.574.469,113 m. e E 575.222,163 m.;deste, segue com azimute de 346°33'55" e distância de 9,80 m., confrontando neste trecho com 40102 - RUA RODOLFO B. B. BARROS, até o vértice 16, de coordenadas N 8.574.478,644 m. e E 575.219,886 m.;deste, segue com azimute de 343°51'13" e distância de 11,89 m., confrontando neste trecho com 40102 - RUA RODOLFO B. B. BARROS, até o vértice 17, de coordenadas N 8.574.490,067 m. e E 575.216,579 m.;deste, segue com azimute de 343°16'08" e distância de 9,86 m., confrontando neste trecho com 40102 - RUA RODOLFO B. B. BARROS, até o vértice 18, de coordenadas N 8.574.499,511 m. e E 575.213,740 m.;deste, segue com azimute de 340°08'57" e distância de 10,14 m., confrontando neste trecho com 40102 - RUA RODOLFO B. B. BARROS, até o vértice 19, de coordenadas N 8.574.509,045 m. e E 575.210,298 m.;deste, segue com azimute de 337°08'54" e distância de 20,90 m., confrontando neste trecho com 40102 - RUA RODOLFO B. B. BARROS, até o vértice 20, de coordenadas N 8.574.528,302 m. e E 575.202,183 m.;deste, segue com azimute de 341°01'56" e distância de 27,81 m., confrontando neste trecho com 40102 - RUA RODOLFO B. B. BARROS, até o vértice 21, de coordenadas N 8.574.554,597 m. e E 575.193,145 m.;deste, segue com azimute de 341°34'36" e distância de 42,66 m., confrontando neste trecho com 40102 - RUA RODOLFO B. B. BARROS, até o vértice 22, de coordenadas N 8.574.595,074 m. e E 575.179,662 m.;deste, segue com azimute de 341°21'42" e distância de 20,44 m., confrontando neste trecho com 40102 - RUA RODOLFO B. B. BARROS, até o vértice 23, de coordenadas N 8.574.614,438 m. e E 575.173,131 m.;deste, segue com azimute de 341°21'43" e distância de 32,58 m., confrontando neste trecho com 40102 - RUA RODOLFO B. B. BARROS, até o vértice 24, de coordenadas N 8.574.645,311 m. e E 575.162,718 m.;deste, segue com azimute de 341°21'43" e distância de 23,80 m., confrontando neste trecho com 40102 - RUA RODOLFO B. B. BARROS, até o vértice 25, de coordenadas N 8.574.667,863 m. e E 575.155,111 m.;deste, segue com azimute de 335°31'42" e distância de 14,96 m., confrontando neste trecho com 40102 - RUA RODOLFO B. B. BARROS, até o vértice 26, de coordenadas N 8.574.681,476 m. e E 575.148,916 m.;deste, segue com azimute de 335°31'42" e distância de 4,27 m., confrontando neste trecho com 40102 - RUA RODOLFO B. B. BARROS, até o vértice 32, de coordenadas N 8.574.685,358 m. e E 575.147,149 m.;deste, segue com azimute de 335°31'42" e distância de 3,60 m., confrontando neste trecho com 41182 - RUA CELY MARTINS SOARES, até o vértice 27, de coordenadas N 8.574.688,635 m. e E 575.145,658 m.;deste, segue com azimute de 323°43'05" e distância de 4,00 m., confrontando neste trecho com 41182 - RUA CELY MARTINS SOARES, até o vértice 28, de coordenadas N 8.574.691,858 m. e E 575.143,292 m.;deste, segue com azimute de 318°38'28" e distância de 4,11 m., confrontando neste trecho com 41182 - RUA CELY MARTINS SOARES, até o vértice 29, de coordenadas N 8.574.694,943 m. e E 575.140,575 m.;deste, segue com azimute de 312°58'02" e distância de 4,03 m., confrontando neste trecho com 41182 - RUA CELY MARTINS SOARES, até o vértice 30, de coordenadas N 8.574.697,693 m. e E 575.137,623 m.;deste, segue com azimute de 251°34'02" e distância de 48,57 m., confrontando neste trecho com 41182 - RUA CELY MARTINS SOARES, até o vértice 37, de coordenadas N 8.574.682,336 m. e E 575.091,547 m.;deste, segue com azimute de 251°34'02" e distância de 26,78 m., confrontando neste trecho com 40101 - RUA ALOISIO ALCÂNTARA, até o vértice 31, de coordenadas N 8.574.673,870 m. e E 575.066,145 m.;deste, segue com azimute de 288°22'37" e distância de 12,65 m., confrontando neste trecho com 41182 - RUA CELY MARTINS SOARES, até o vértice 32, de coordenadas N 8.574.677,857 m. e E 575.054,143 m.;deste, segue com azimute de 26°23'07" e distância de 9,89 m., confrontando neste trecho com 40079 - AVENIDA BRIGADEIRO ALBERTO MATOS, até o



**PREFEITURA MUNICIPAL DE
LAURO DE FREITAS**

vértice 33, de coordenadas N 8.574.686,721 m. e E 575.058,540 m.;deste, segue com azimute de 26°23'06" e distância de 49,35 m., confrontando neste trecho com 40079 - AVENIDA BRIGADEIRO ALBERTO MATOS, até o vértice 34, de coordenadas N 8.574.730,934 m. e E 575.080,473 m.;deste, segue com azimute de 115°01'29" e distância de 22,08 m., confrontando neste trecho com 40079 - AVENIDA BRIGADEIRO ALBERTO MATOS, até o vértice 35, de coordenadas N 8.574.721,595 m. e E 575.100,477 m.;deste, segue com azimute de 115°01'28" e distância de 17,28 m., confrontando neste trecho com 40079 - AVENIDA BRIGADEIRO ALBERTO MATOS, até o vértice 36, de coordenadas N 8.574.714,286 m. e E 575.116,136 m.;deste, segue com azimute de 84°31'14" e distância de 14,84 m., confrontando neste trecho com 40079 - AVENIDA BRIGADEIRO ALBERTO MATOS, até o vértice 37, de coordenadas N 8.574.715,703 m. e E 575.130,913 m.;deste, segue com azimute de 60°52'10" e distância de 15,31 m., confrontando neste trecho com 40079 - AVENIDA BRIGADEIRO ALBERTO MATOS, até o vértice 38, de coordenadas N 8.574.723,156 m. e E 575.144,287 m.;deste, segue com azimute de 64°58'56" e distância de 3,06 m., confrontando neste trecho com 40079 - AVENIDA BRIGADEIRO ALBERTO MATOS, até o vértice 39, de coordenadas N 8.574.724,452 m. e E 575.147,062 m.;deste, segue com azimute de 74°42'00" e distância de 4,32 m., confrontando neste trecho com 40079 - AVENIDA BRIGADEIRO ALBERTO MATOS, até o vértice 40, de coordenadas N 8.574.725,591 m. e E 575.151,226 m.;deste, segue com azimute de 83°04'13" e distância de 4,07 m., confrontando neste trecho com 40079 - AVENIDA BRIGADEIRO ALBERTO MATOS, até o vértice 41, de coordenadas N 8.574.726,082 m. e E 575.155,269 m.;deste, segue com azimute de 92°22'24" e distância de 4,13 m., confrontando neste trecho com 40079 - AVENIDA BRIGADEIRO ALBERTO MATOS, até o vértice 42, de coordenadas N 8.574.725,911 m. e E 575.159,394 m.;deste, segue com azimute de 101°16'10" e distância de 4,28 m., confrontando neste trecho com 40079 - AVENIDA BRIGADEIRO ALBERTO MATOS, até o vértice 43, de coordenadas N 8.574.725,074 m. e E 575.163,594 m.;deste, segue com azimute de 117°59'38" e distância de 29,83 m., confrontando neste trecho com 40079 - AVENIDA BRIGADEIRO ALBERTO MATOS, até o vértice 44, de coordenadas N 8.574.711,072 m. e E 575.189,935 m.;deste, segue com azimute de 100°16'39" e distância de 21,07 m., confrontando neste trecho com 40079 - AVENIDA BRIGADEIRO ALBERTO MATOS, até o vértice 45, de coordenadas N 8.574.707,312 m. e E 575.210,672 m.;deste, segue com azimute de 63°04'59" e distância de 13,18 m., confrontando neste trecho com 40079 - AVENIDA BRIGADEIRO ALBERTO MATOS, até o vértice 53, de coordenadas N 8.574.713,279 m. e E 575.222,426 m.;deste, segue com azimute de 63°04'59" e distância de 13,95 m., confrontando neste trecho com 40079 - AVENIDA BRIGADEIRO ALBERTO MATOS, até o vértice 46, de coordenadas N 8.574.719,596 m. e E 575.234,868 m.;deste, segue com azimute de 37°27'31" e distância de 13,65 m., confrontando neste trecho com 40079 - AVENIDA BRIGADEIRO ALBERTO MATOS, até o vértice 1, de coordenadas N 8.574.730,432 m. e E 575.243,170 m.; ponto inicial da descrição deste perímetro. Todas as coordenadas aqui descritas estão geo-referenciadas ao Sistema Geodésico Brasileiro e encontram-se representadas no Sistema UTM, referenciadas ao Meridiano Central 39° WGr, tendo como o Datum o WGS84. Todos os azimutes e distâncias, áreas e perímetros foram calculados no plano de projeção UTM.

b. LOTEAMENTO PARQUE JOCKEY CLUBE - Área Pública 02 (M²): 5.511,69

Inicia-se a descrição deste perímetro no vértice 1, de coordenadas N 8.574.194,782 m. e E 575.060,640 m., situado no limite com 40106 - RUA DR. MANOEL CASTRO, deste, segue com azimute de 270°00'00" e distância de 0,00 m., confrontando neste trecho com 40106 - RUA DR. MANOEL CASTRO, até o vértice 1, de coordenadas N 8.574.194,782 m. e E 575.060,640 m.;deste, segue com azimute de 151°40'32" e distância de 17,17 m., confrontando neste trecho com 40102 - RUA RODOLFO B. B. BARROS, até o vértice 2, de coordenadas N 8.574.179,667 m. e E 575.068,787 m.;deste, segue com azimute de 158°54'09" e distância de 2,24 m., confrontando neste trecho com 41576 - RUA DO CHAFARIZ, até o vértice 3, de coordenadas N 8.574.177,576 m. e E 575.069,594 m.;deste, segue com azimute de 174°20'52" e distância de 2,25 m., confrontando neste trecho com 41576 - RUA DO CHAFARIZ, até o vértice 4, de coordenadas N 8.574.175,338 m. e E 575.069,815 m.;deste, segue com azimute de 188°39'04" e distância de 2,28 m., confrontando neste trecho com 41576 - RUA DO CHAFARIZ, até o vértice 5, de coordenadas N 8.574.173,081 m. e E 575.069,472 m.;deste, segue com azimute de 204°04'54" e distância de 2,24 m., confrontando neste trecho com 41576 - RUA DO CHAFARIZ, até o vértice 6, de coordenadas N 8.574.171,032 m. e E 575.068,556 m.;deste, segue com azimute de 218°16'45" e distância de 2,28 m., confrontando neste trecho com 41576 - RUA DO CHAFARIZ, até o vértice 7, de coordenadas N 8.574.169,240 m. e E 575.067,142 m.;deste, segue com azimute de 233°39'22" e distância de 2,27 m., confrontando neste trecho com 41576 - RUA DO CHAFARIZ, até o vértice 8, de coordenadas N 8.574.167,897 m. e E 575.065,317 m.;deste, segue com azimute de 248°09'46" e distância de 2,29 m., confrontando neste trecho com 41576 - RUA DO

**PREFEITURA MUNICIPAL DE
LAURO DE FREITAS****CHAFARIZ**, até

o vértice 9, de coordenadas N 8.574.167,046 m. e E 575.063,192 m.;deste, segue com azimute de 263°41'35" e distância de 2,30 m., confrontando neste trecho com 41576 - RUA DO CHAFARIZ, até o vértice 10, de coordenadas N 8.574.166,793 m. e E 575.060,909 m.;deste, segue com azimute de 278°11'05" e distância de 2,26 m., confrontando neste trecho com 41576 - RUA DO CHAFARIZ, até o vértice 12, de coordenadas N 8.574.167,115 m. e E 575.058,676 m.;deste, segue com azimute de 249°04'07" e distância de 18,49 m., confrontando neste trecho com 41576 - RUA DO CHAFARIZ, até o vértice 14, de coordenadas N 8.574.160,508 m. e E 575.041,402 m.;deste, segue com azimute de 208°41'41" e distância de 80,45 m., confrontando neste trecho com 41576 - RUA DO CHAFARIZ, até o vértice 15, de coordenadas N 8.574.089,935 m. e E 575.002,773 m.;deste, segue com azimute de 157°56'11" e distância de 14,42 m., confrontando neste trecho com 41576 - RUA DO CHAFARIZ, até o vértice 16, de coordenadas N 8.574.076,570 m. e E 575.008,191 m.;deste, segue com azimute de 210°37'22" e distância de 4,96 m., confrontando neste trecho com 41576 - RUA DO CHAFARIZ, até o vértice 17, de coordenadas N 8.574.072,303 m. e E 575.005,665 m.;deste, segue com azimute de 218°29'36" e distância de 5,46 m., confrontando neste trecho com 41576 - RUA DO CHAFARIZ, até o vértice 18, de coordenadas N 8.574.068,030 m. e E 575.002,267 m.;deste, segue com azimute de 225°55'49" e distância de 5,35 m., confrontando neste trecho com 41576 - RUA DO CHAFARIZ, até o vértice 19, de coordenadas N 8.574.064,307 m. e E 574.998,421 m.;deste, segue com azimute de 232°54'04" e distância de 5,27 m., confrontando neste trecho com 41576 - RUA DO CHAFARIZ, até o vértice 20, de coordenadas N 8.574.061,130 m. e E 574.994,220 m.;deste, segue com azimute de 240°50'42" e distância de 5,24 m., confrontando neste trecho com 41576 - RUA DO CHAFARIZ, até o vértice 21, de coordenadas N 8.574.058,577 m. e E 574.989,643 m.;deste, segue com azimute de 247°32'00" e distância de 5,21 m., confrontando neste trecho com 41576 - RUA DO CHAFARIZ, até o vértice 22, de coordenadas N 8.574.056,587 m. e E 574.984,831 m.;deste, segue com azimute de 242°59'08" e distância de 19,69 m., confrontando neste trecho com 41576 - RUA DO CHAFARIZ, até o vértice 23, de coordenadas N 8.574.047,645 m. e E 574.967,292 m.;deste, segue com azimute de 242°59'07" e distância de 19,69 m., confrontando neste trecho com 41576 - RUA DO CHAFARIZ, até o vértice 24, de coordenadas N 8.574.038,703 m. e E 574.949,753 m.;deste, segue com azimute de 332°22'11" e distância de 16,45 m., confrontando neste trecho com 40106 - RUA DR. MANOEL CASTRO, até o vértice 25, de coordenadas N 8.574.053,281 m. e E 574.942,122 m.;deste, segue com azimute de 52°36'43" e distância de 5,05 m., confrontando neste trecho com 40106 - RUA DR. MANOEL CASTRO, até o vértice 26, de coordenadas N 8.574.056,346 m. e E 574.946,133 m.;deste, segue com azimute de 46°51'39" e distância de 4,78 m., confrontando neste trecho com 40106 - RUA DR. MANOEL CASTRO, até o vértice 27, de coordenadas N 8.574.059,612 m. e E 574.949,619 m.;deste, segue com azimute de 41°18'24" e distância de 4,84 m., confrontando neste trecho com 40106 - RUA DR. MANOEL CASTRO, até o vértice 28, de coordenadas N 8.574.063,250 m. e E 574.952,815 m.;deste, segue com azimute de 27°53'29" e distância de 47,26 m., confrontando neste trecho com 40106 - RUA DR. MANOEL CASTRO, até o vértice 29, de coordenadas N 8.574.105,025 m. e E 574.974,925 m.;deste, segue com azimute de 27°53'29" e distância de 47,26 m., confrontando neste trecho com 40106 - RUA DR. MANOEL CASTRO, até o vértice 30, de coordenadas N 8.574.146,799 m. e E 574.997,036 m.;deste, segue com azimute de 31°14'13" e distância de 7,08 m., confrontando neste trecho com 40106 - RUA DR. MANOEL CASTRO, até o vértice 31, de coordenadas N 8.574.152,854 m. e E 575.000,708 m.;deste, segue com azimute de 36°56'11" e distância de 7,10 m., confrontando neste trecho com 40106 - RUA DR. MANOEL CASTRO, até o vértice 32, de coordenadas N 8.574.158,528 m. e E 575.004,974 m.;deste, segue com azimute de 42°54'13" e distância de 6,59 m., confrontando neste trecho com 40106 - RUA DR. MANOEL CASTRO, até o vértice 33, de coordenadas N 8.574.163,357 m. e E 575.009,462 m.;deste, segue com azimute de 49°31'16" e distância de 7,23 m., confrontando neste trecho com 40106 - RUA DR. MANOEL CASTRO, até o vértice 34, de coordenadas N 8.574.168,049 m. e E 575.014,960 m.;deste, segue com azimute de 55°00'50" e distância de 6,85 m., confrontando neste trecho com 40106 - RUA DR. MANOEL CASTRO, até o vértice 35, de coordenadas N 8.574.171,974 m. e E 575.020,568 m.;deste, segue com azimute de 60°21'11" e distância de 23,05 m., confrontando neste trecho com 40106 - RUA DR. MANOEL CASTRO, até o vértice 36, de coordenadas N 8.574.183,378 m. e E 575.040,604 m.;deste, segue com azimute de 60°21'12" e distância de 23,05 m., confrontando neste trecho com 40106 - RUA DR. MANOEL CASTRO, até o vértice 1, de coordenadas N 8.574.194,782 m. e E 575.060,640 m.; ponto inicial da descrição deste perímetro. Todas as coordenadas aqui descritas estão geo-referenciadas ao Sistema Geodésico Brasileiro, e encontram-se representadas no Sistema UTM, referenciadas ao Meridiano Central 39° WGr, tendo como o Datum o WGS84. Todos os azimutes e distâncias, áreas e perímetros foram calculados no plano de projeção UTM.

c. LOTEAMENTO PARQUE JOCKEY CLUBE - Área Pública 03 (M²): 31.076,02



**PREFEITURA MUNICIPAL DE
LAURO DE FREITAS**

Inicia-se

a descrição deste perímetro no vértice 170, de coordenadas N 8.574.277,453 m. e E 575.162,093 m., situado no limite com 41576 - RUA DO CHAFARIZ, deste, segue com azimute de 105°43'30" e distância de 2,03 m., confrontando neste trecho com 41576 - RUA DO CHAFARIZ, até o vértice 1, de coordenadas N 8.574.276,903 m. e E 575.164,047 m.;deste, segue com azimute de 204°58'52" e distância de 0,00 m., confrontando neste trecho com 41576 - RUA DO CHAFARIZ, até o vértice 1, de coordenadas N 8.574.276,903 m. e E 575.164,047 m.;deste, segue com azimute de 204°50'56" e distância de 5,76 m., confrontando neste trecho com 40102 - RUA RODOLFO B. B. BARROS, até o vértice 2, de coordenadas N 8.574.271,681 m. e E 575.161,628 m.;deste, segue com azimute de 204°50'53" e distância de 5,75 m., confrontando neste trecho com 40102 - RUA RODOLFO B. B. BARROS, até o vértice 3, de coordenadas N 8.574.266,459 m. e E 575.159,210 m.;deste, segue com azimute de 201°29'49" e distância de 20,29 m., confrontando neste trecho com 40102 - RUA RODOLFO B. B. BARROS, até o vértice 4, de coordenadas N 8.574.247,583 m. e E 575.151,776 m.;deste, segue com azimute de 201°29'50" e distância de 20,29 m., confrontando neste trecho com 40102 - RUA RODOLFO B. B. BARROS, até o vértice 5, de coordenadas N 8.574.228,707 m. e E 575.144,341 m.;deste, segue com azimute de 198°25'50" e distância de 27,15 m., confrontando neste trecho com 40102 - RUA RODOLFO B. B. BARROS, até o vértice 6, de coordenadas N 8.574.202,948 m. e E 575.135,757 m.;deste, segue com azimute de 198°25'50" e distância de 27,15 m., confrontando neste trecho com 40102 - RUA RODOLFO B. B. BARROS, até o vértice 7, de coordenadas N 8.574.177,190 m. e E 575.127,173 m.;deste, segue com azimute de 187°20'08" e distância de 14,78 m., confrontando neste trecho com 40102 - RUA RODOLFO B. B. BARROS, até o vértice 8, de coordenadas N 8.574.162,527 m. e E 575.125,286 m.;deste, segue com azimute de 187°20'08" e distância de 8,04 m., confrontando neste trecho com 40125 - RUA TERESA PATTENOSTRO, até o vértice 9, de coordenadas N 8.574.154,554 m. e E 575.124,259 m.;deste, segue com azimute de 187°20'08" e distância de 14,52 m., confrontando neste trecho com 41866 - TRAVESSA SÃO BERNARDO, até o vértice 10, de coordenadas N 8.574.140,151 m. e E 575.122,405 m.;deste, segue com azimute de 187°20'10" e distância de 12,03 m., confrontando neste trecho com 41866 - TRAVESSA SÃO BERNARDO, até o vértice 11, de coordenadas N 8.574.128,217 m. e E 575.120,869 m.;deste, segue com azimute de 169°36'12" e distância de 10,38 m., confrontando neste trecho com 41866 - TRAVESSA SÃO BERNARDO, até o vértice 12, de coordenadas N 8.574.118,007 m. e E 575.122,742 m.;deste, segue com azimute de 169°36'13" e distância de 9,02 m., confrontando neste trecho com 41866 - TRAVESSA SÃO BERNARDO, até o vértice 13, de coordenadas N 8.574.109,137 m. e E 575.124,369 m.;deste, segue com azimute de 169°36'12" e distância de 12,81 m., confrontando neste trecho com 41866 - TRAVESSA SÃO BERNARDO, até o vértice 14, de coordenadas N 8.574.096,543 m. e E 575.126,680 m.;deste, segue com azimute de 188°11'43" e distância de 14,15 m., confrontando neste trecho com 41866 - TRAVESSA SÃO BERNARDO, até o vértice 15, de coordenadas N 8.574.082,539 m. e E 575.124,663 m.;deste, segue com azimute de 188°11'42" e distância de 11,52 m., confrontando neste trecho com 41866 - TRAVESSA SÃO BERNARDO, até o vértice 16, de coordenadas N 8.574.071,131 m. e E 575.123,020 m.;deste, segue com azimute de 188°11'42" e distância de 9,43 m., confrontando neste trecho com 41866 - TRAVESSA SÃO BERNARDO, até o vértice 17, de coordenadas N 8.574.061,795 m. e E 575.121,676 m.;deste, segue com azimute de 201°37'52" e distância de 8,30 m., confrontando neste trecho com 41866 - TRAVESSA SÃO BERNARDO, até o vértice 18, de coordenadas N 8.574.054,082 m. e E 575.118,617 m.;deste, segue com azimute de 201°30'04" e distância de 5,04 m., confrontando neste trecho com 41561 - RUA SÃO BERNARDO, até o vértice 19, de coordenadas N 8.574.049,393 m. e E 575.116,770 m.;deste, segue com azimute de 247°32'17" e distância de 3,30 m., confrontando neste trecho com 41561 - RUA SÃO BERNARDO, até o vértice 20, de coordenadas N 8.574.048,132 m. e E 575.113,721 m.;deste, segue com azimute de 247°18'02" e distância de 17,85 m., confrontando neste trecho com 40131 - RUA VITÓRIA DA CONQUISTA, até o vértice 21, de coordenadas N 8.574.041,243 m. e E 575.097,250 m.;deste, segue com azimute de 206°29'49" e distância de 42,52 m., confrontando neste trecho com 40131 - RUA VITÓRIA DA CONQUISTA, até o vértice 22, de coordenadas N 8.574.003,188 m. e E 575.078,279 m.;deste, segue com azimute de 206°32'43" e distância de 16,92 m., confrontando neste trecho com 41853 - TRAV. VITÓRIA DA CONQUISTA, até o vértice 23, de coordenadas N 8.573.988,056 m. e E 575.070,720 m.;deste, segue com azimute de 311°34'22" e distância de 17,67 m., confrontando neste trecho com ÁREA PÚBLICA MUNICIPAL 04, até o vértice 24, de coordenadas N 8.573.999,780 m. e E 575.057,502 m.;deste, segue com azimute de 270°00'00" e distância de 0,00 m., confrontando neste trecho com ÁREA PÚBLICA MUNICIPAL 04, até o vértice 24, de coordenadas N 8.573.999,780 m. e E 575.057,502 m.;deste, segue com azimute de 257°26'31" e distância de 14,79 m., confrontando neste trecho com ÁREA PÚBLICA MUNICIPAL 04, até o vértice 25, de coordenadas N 8.573.996,565 m. e E 575.043,067 m.;deste, segue com azimute de 273°03'36" e distância de 36,21 m., confrontando neste trecho com ÁREA PÚBLICA MUNICIPAL 04, até o vértice 26, de coordenadas N 8.573.998,498 m. e E 575.006,909 m.;deste, segue com azimute de 270°00'00" e distância de 0,00 m., confrontando neste trecho com ÁREA PÚBLICA MUNICIPAL 04, até o vértice 26, de coordenadas N 8.573.998,498 m. e E 575.006,909 m.;deste, segue com azimute de 254°50'41" e distância de

**PREFEITURA MUNICIPAL DE
LAURO DE FREITAS**

18,26 m., confrontando neste trecho com **ÁREA PÚBLICA MUNICIPAL 04**, até o vértice **27**, de coordenadas **N 8.573.993,724 m.** e **E 574.989,285 m.**;deste, segue com azimute de **270°00'00"** e distância de **0,00 m.**, confrontando neste trecho com **ÁREA PÚBLICA MUNICIPAL 04**, até o vértice **27**, de coordenadas **N 8.573.993,724 m.** e **E 574.989,285 m.**;deste, segue com azimute de **223°25'34"** e distância de **15,36 m.**, confrontando neste trecho com **ÁREA PÚBLICA MUNICIPAL 04**, até o vértice **28**, de coordenadas **N 8.573.982,566 m.** e **E 574.978,723 m.**;deste, segue com azimute de **236°33'28"** e distância de **5,10 m.**, confrontando neste trecho com **ÁREA PÚBLICA MUNICIPAL 04**, até o vértice **29**, de coordenadas **N 8.573.979,753 m.** e **E 574.974,464 m.**;deste, segue com azimute de **253°01'43"** e distância de **15,05 m.**, confrontando neste trecho com **ÁREA PÚBLICA MUNICIPAL 04**, até o vértice **30**, de coordenadas **N 8.573.975,361 m.** e **E 574.960,074 m.**;deste, segue com azimute de **213°50'51"** e distância de **32,25 m.**, confrontando neste trecho com **ÁREA PÚBLICA MUNICIPAL 04**, até o vértice **31**, de coordenadas **N 8.573.948,580 m.** e **E 574.942,113 m.**;deste, segue com azimute de **213°37'40"** e distância de **0,94 m.**, confrontando neste trecho com **ÁREA PÚBLICA MUNICIPAL 04**, até o vértice **32**, de coordenadas **N 8.573.947,793 m.** e **E 574.941,590 m.**;deste, segue com azimute de **227°38'40"** e distância de **6,58 m.**, confrontando neste trecho com **ÁREA PÚBLICA MUNICIPAL 04**, até o vértice **33**, de coordenadas **N 8.573.943,359 m.** e **E 574.936,726 m.**;deste, segue com azimute de **300°36'22"** e distância de **66,75 m.**, confrontando neste trecho com **41106 - TRAV. DOS VEREADORES**, até o vértice **34**, de coordenadas **N 8.573.977,345 m.** e **E 574.879,272 m.**;deste, segue com azimute de **278°16'34"** e distância de **4,95 m.**, confrontando neste trecho com **41106 - TRAV. DOS VEREADORES**, até o vértice **35**, de coordenadas **N 8.573.978,057 m.** e **E 574.874,377 m.**;deste, segue com azimute de **225°16'21"** e distância de **9,05 m.**, confrontando neste trecho com **41106 - TRAV. DOS VEREADORES**, até o vértice **36**, de coordenadas **N 8.573.971,687 m.** e **E 574.867,946 m.**;deste, segue com azimute de **237°23'01"** e distância de **5,51 m.**, confrontando neste trecho com **41106 - TRAV. DOS VEREADORES**, até o vértice **37**, de coordenadas **N 8.573.968,718 m.** e **E 574.863,307 m.**;deste, segue com azimute de **297°42'34"** e distância de **111,69 m.**, confrontando neste trecho com **41106 - TRAV. DOS VEREADORES**, até o vértice **38**, de coordenadas **N 8.574.020,653 m.** e **E 574.764,425 m.**;deste, segue com azimute de **297°44'25"** e distância de **112,32 m.**, confrontando neste trecho com **41106 - TRAV. DOS VEREADORES**, até o vértice **39**, de coordenadas **N 8.574.072,933 m.** e **E 574.665,017 m.**;deste, segue com azimute de **99°47'31"** e distância de **2,88 m.**, confrontando neste trecho com **41106 - TRAV. DOS VEREADORES**, até o vértice **40**, de coordenadas **N 8.574.072,443 m.** e **E 574.667,857 m.**;deste, segue com azimute de **94°30'56"** e distância de **2,02 m.**, confrontando neste trecho com **41106 - TRAV. DOS VEREADORES**, até o vértice **41**, de coordenadas **N 8.574.072,284 m.** e **E 574.669,867 m.**;deste, segue com azimute de **94°32'56"** e distância de **2,38 m.**, confrontando neste trecho com **41106 - TRAV. DOS VEREADORES**, até o vértice **42**, de coordenadas **N 8.574.072,095 m.** e **E 574.672,243 m.**;deste, segue com azimute de **90°14'17"** e distância de **3,85 m.**, confrontando neste trecho com **41106 - TRAV. DOS VEREADORES**, até o vértice **43**, de coordenadas **N 8.574.072,079 m.** e **E 574.676,095 m.**;deste, segue com azimute de **85°53'05"** e distância de **3,58 m.**, confrontando neste trecho com **41106 - TRAV. DOS VEREADORES**, até o vértice **44**, de coordenadas **N 8.574.072,336 m.** e **E 574.679,667 m.**;deste, segue com azimute de **81°23'56"** e distância de **3,78 m.**, confrontando neste trecho com **41106 - TRAV. DOS VEREADORES**, até o vértice **45**, de coordenadas **N 8.574.072,901 m.** e **E 574.683,403 m.**;deste, segue com azimute de **77°09'40"** e distância de **3,62 m.**, confrontando neste trecho com **40103 - RUA BERTILDES ALVES DE SOUZA**, até o vértice **46**, de coordenadas **N 8.574.073,706 m.** e **E 574.686,931 m.**;deste, segue com azimute de **73°09'50"** e distância de **3,63 m.**, confrontando neste trecho com **40103 - RUA BERTILDES ALVES DE SOUZA**, até o vértice **47**, de coordenadas **N 8.574.074,756 m.** e **E 574.690,404 m.**;deste, segue com azimute de **68°44'38"** e distância de **3,71 m.**, confrontando neste trecho com **40103 - RUA BERTILDES ALVES DE SOUZA**, até o vértice **48**, de coordenadas **N 8.574.076,102 m.** e **E 574.693,862 m.**;deste, segue com azimute de **64°31'35"** e distância de **3,76 m.**, confrontando neste trecho com **40103 - RUA BERTILDES ALVES DE SOUZA**, até o vértice **49**, de coordenadas **N 8.574.077,718 m.** e **E 574.697,255 m.**;deste, segue com azimute de **60°14'33"** e distância de **3,69 m.**, confrontando neste trecho com **40103 - RUA BERTILDES ALVES DE SOUZA**, até o vértice **50**, de coordenadas **N 8.574.079,548 m.** e **E 574.700,455 m.**;deste, segue com azimute de **55°45'04"** e distância de **3,65 m.**, confrontando neste trecho com **40103 - RUA BERTILDES ALVES DE SOUZA**, até o vértice **51**, de coordenadas **N 8.574.081,601 m.** e **E 574.703,471 m.**;deste, segue com azimute de **51°16'47"** e distância de **3,97 m.**, confrontando neste trecho com **40103 - RUA BERTILDES ALVES DE SOUZA**, até o vértice **52**, de coordenadas **N 8.574.084,082 m.** e **E 574.706,565 m.**;deste, segue com azimute de **47°27'25"** e distância de **3,25 m.**, confrontando neste trecho com **40103 - RUA BERTILDES ALVES DE SOUZA**, até o vértice **53**, de coordenadas **N 8.574.086,282 m.** e **E 574.708,963 m.**;deste, segue com azimute de **43°02'22"** e distância de **3,83 m.**, confrontando neste trecho com **40103 - RUA BERTILDES ALVES DE SOUZA**, até o vértice **54**, de coordenadas **N 8.574.089,080 m.** e **E 574.711,575 m.**;deste, segue com azimute de **38°39'49"** e distância de **3,63 m.**, confrontando neste trecho com **40103 - RUA BERTILDES ALVES DE SOUZA**, até o vértice **55**, de coordenadas **N 8.574.091,917 m.** e **E**



**PREFEITURA MUNICIPAL DE
LAURO DE FREITAS**

574.713,845

m.;deste, segue com azimute de 117°43'22" e distância de 11,70 m., confrontando neste trecho com 41106 - TRAV. DOS VEREADORES, até o vértice 56, de coordenadas N 8.574.086,475 m. e E 574.724,201 m.;deste, segue com azimute de 117°43'22" e distância de 21,46 m., confrontando neste trecho com 41106 - TRAV. DOS VEREADORES, até o vértice 57, de coordenadas N 8.574.076,491 m. e E 574.743,198 m.;deste, segue com azimute de 117°43'22" e distância de 35,14 m., confrontando neste trecho com 41106 - TRAV. DOS VEREADORES, até o vértice 58, de coordenadas N 8.574.060,144 m. e E 574.774,304 m.;deste, segue com azimute de 202°14'29" e distância de 3,42 m., confrontando neste trecho com 40104 - RUA JAIME DA SILVA NERY, até o vértice 59, de coordenadas N 8.574.056,981 m. e E 574.773,011 m.;deste, segue com azimute de 197°39'43" e distância de 3,21 m., confrontando neste trecho com 40104 - RUA JAIME DA SILVA NERY, até o vértice 60, de coordenadas N 8.574.053,924 m. e E 574.772,037 m.;deste, segue com azimute de 193°04'22" e distância de 3,23 m., confrontando neste trecho com 40104 - RUA JAIME DA SILVA NERY, até o vértice 61, de coordenadas N 8.574.050,779 m. e E 574.771,307 m.;deste, segue com azimute de 188°43'52" e distância de 3,33 m., confrontando neste trecho com 40104 - RUA JAIME DA SILVA NERY, até o vértice 62, de coordenadas N 8.574.047,490 m. e E 574.770,802 m.;deste, segue com azimute de 184°11'47" e distância de 3,21 m., confrontando neste trecho com 40104 - RUA JAIME DA SILVA NERY, até o vértice 63, de coordenadas N 8.574.044,288 m. e E 574.770,567 m.;deste, segue com azimute de 178°37'53" e distância de 3,41 m., confrontando neste trecho com 41106 - TRAV. DOS VEREADORES, até o vértice 64, de coordenadas N 8.574.040,881 m. e E 574.770,649 m.;deste, segue com azimute de 174°16'40" e distância de 3,19 m., confrontando neste trecho com 41106 - TRAV. DOS VEREADORES, até o vértice 65, de coordenadas N 8.574.037,704 m. e E 574.770,967 m.;deste, segue com azimute de 169°33'04" e distância de 3,38 m., confrontando neste trecho com 41106 - TRAV. DOS VEREADORES, até o vértice 66, de coordenadas N 8.574.034,381 m. e E 574.771,580 m.;deste, segue com azimute de 165°11'27" e distância de 3,33 m., confrontando neste trecho com 41106 - TRAV. DOS VEREADORES, até o vértice 67, de coordenadas N 8.574.031,165 m. e E 574.772,430 m.;deste, segue com azimute de 160°06'06" e distância de 3,28 m., confrontando neste trecho com 41106 - TRAV. DOS VEREADORES, até o vértice 68, de coordenadas N 8.574.028,078 m. e E 574.773,547 m.;deste, segue com azimute de 155°41'25" e distância de 3,21 m., confrontando neste trecho com 41106 - TRAV. DOS VEREADORES, até o vértice 69, de coordenadas N 8.574.025,150 m. e E 574.774,870 m.;deste, segue com azimute de 150°54'32" e distância de 3,33 m., confrontando neste trecho com 41106 - TRAV. DOS VEREADORES, até o vértice 70, de coordenadas N 8.574.022,239 m. e E 574.776,490 m.;deste, segue com azimute de 147°15'29" e distância de 3,82 m., confrontando neste trecho com 41106 - TRAV. DOS VEREADORES, até o vértice 71, de coordenadas N 8.574.019,026 m. e E 574.778,555 m.;deste, segue com azimute de 138°42'11" e distância de 2,69 m., confrontando neste trecho com 41106 - TRAV. DOS VEREADORES, até o vértice 72, de coordenadas N 8.574.017,005 m. e E 574.780,331 m.;deste, segue com azimute de 137°13'28" e distância de 3,28 m., confrontando neste trecho com 41106 - TRAV. DOS VEREADORES, até o vértice 73, de coordenadas N 8.574.014,596 m. e E 574.782,559 m.;deste, segue com azimute de 132°09'57" e distância de 3,33 m., confrontando neste trecho com 41106 - TRAV. DOS VEREADORES, até o vértice 74, de coordenadas N 8.574.012,358 m. e E 574.785,031 m.;deste, segue com azimute de 127°19'36" e distância de 3,33 m., confrontando neste trecho com 41106 - TRAV. DOS VEREADORES, até o vértice 75, de coordenadas N 8.574.010,337 m. e E 574.787,682 m.;deste, segue com azimute de 122°38'27" e distância de 3,23 m., confrontando neste trecho com 41106 - TRAV. DOS VEREADORES, até o vértice 76, de coordenadas N 8.574.008,592 m. e E 574.790,405 m.;deste, segue com azimute de 117°58'59" e distância de 5,02 m., confrontando neste trecho com 41106 - TRAV. DOS VEREADORES, até o vértice 77, de coordenadas N 8.574.006,239 m. e E 574.794,835 m.;deste, segue com azimute de 117°19'41" e distância de 1,91 m., confrontando neste trecho com 41106 - TRAV. DOS VEREADORES, até o vértice 78, de coordenadas N 8.574.005,360 m. e E 574.796,535 m.;deste, segue com azimute de 112°49'49" e distância de 3,53 m., confrontando neste trecho com 41106 - TRAV. DOS VEREADORES, até o vértice 79, de coordenadas N 8.574.003,991 m. e E 574.799,787 m.;deste, segue com azimute de 108°15'35" e distância de 3,48 m., confrontando neste trecho com 41106 - TRAV. DOS VEREADORES, até o vértice 80, de coordenadas N 8.574.002,902 m. e E 574.803,088 m.;deste, segue com azimute de 101°16'57" e distância de 7,07 m., confrontando neste trecho com 41106 - TRAV. DOS VEREADORES, até o vértice 81, de coordenadas N 8.574.001,518 m. e E 574.810,024 m.;deste, segue com azimute de 91°50'43" e distância de 7,08 m., confrontando neste trecho com 41106 - TRAV. DOS VEREADORES, até o vértice 82, de coordenadas N 8.574.001,290 m. e E 574.817,101 m.;deste, segue com azimute de 84°34'11" e distância de 3,42 m., confrontando neste trecho com 41106 - TRAV. DOS VEREADORES, até o vértice 83, de coordenadas N 8.574.001,614 m. e E 574.820,506 m.;deste, segue com azimute de 80°20'55" e distância de 3,60 m., confrontando neste trecho com 41106 - TRAV. DOS VEREADORES, até o vértice 84, de coordenadas N 8.574.002,218 m. e E 574.824,058 m.;deste, segue com azimute de 75°26'12" e distância de 3,51 m., confrontando neste trecho com 41106 - TRAV. DOS VEREADORES, até o vértice 85, de coordenadas N 8.574.003,099 m. e E 574.827,451

**PREFEITURA MUNICIPAL DE
LAURO DE FREITAS**

m.;deste, segue com azimute de 70°53'49" e distância de 3,56 m., confrontando neste trecho com **41106 - TRAV. DOS VEREADORES**, até o vértice **86**, de coordenadas N **8.574.004,266** m. e E **574.830,818** m.;deste, segue com azimute de 66°12'18" e distância de 3,44 m., confrontando neste trecho com **41106 - TRAV. DOS VEREADORES**, até o vértice **87**, de coordenadas N **8.574.005,653** m. e E **574.833,964** m.;deste, segue com azimute de 61°22'44" e distância de 3,62 m., confrontando neste trecho com **41106 - TRAV. DOS VEREADORES**, até o vértice **88**, de coordenadas N **8.574.007,388** m. e E **574.837,145** m.;deste, segue com azimute de 56°45'37" e distância de 3,53 m., confrontando neste trecho com **41106 - TRAV. DOS VEREADORES**, até o vértice **89**, de coordenadas N **8.574.009,322** m. e E **574.840,095** m.;deste, segue com azimute de 52°12'52" e distância de 3,57 m., confrontando neste trecho com **41106 - TRAV. DOS VEREADORES**, até o vértice **90**, de coordenadas N **8.574.011,511** m. e E **574.842,919** m.;deste, segue com azimute de 47°16'39" e distância de 3,46 m., confrontando neste trecho com **41106 - TRAV. DOS VEREADORES**, até o vértice **91**, de coordenadas N **8.574.013,862** m. e E **574.845,464** m.;deste, segue com azimute de 42°53'29" e distância de 3,55 m., confrontando neste trecho com **41106 - TRAV. DOS VEREADORES**, até o vértice **92**, de coordenadas N **8.574.016,465** m. e E **574.847,882** m.;deste, segue com azimute de 37°57'27" e distância de 3,56 m., confrontando neste trecho com **41106 - TRAV. DOS VEREADORES**, até o vértice **93**, de coordenadas N **8.574.019,269** m. e E **574.850,070** m.;deste, segue com azimute de 33°25'16" e distância de 3,57 m., confrontando neste trecho com **41106 - TRAV. DOS VEREADORES**, até o vértice **94**, de coordenadas N **8.574.022,247** m. e E **574.852,035** m.;deste, segue com azimute de 28°39'44" e distância de 3,50 m., confrontando neste trecho com **41106 - TRAV. DOS VEREADORES**, até o vértice **95**, de coordenadas N **8.574.025,317** m. e E **574.853,713** m.;deste, segue com azimute de 23°55'31" e distância de 3,51 m., confrontando neste trecho com **41106 - TRAV. DOS VEREADORES**, até o vértice **96**, de coordenadas N **8.574.028,526** m. e E **574.855,137** m.;deste, segue com azimute de 16°52'56" e distância de 7,04 m., confrontando neste trecho com **41106 - TRAV. DOS VEREADORES**, até o vértice **97**, de coordenadas N **8.574.035,264** m. e E **574.857,182** m.;deste, segue com azimute de 28°09'55" e distância de 68,54 m., confrontando neste trecho com **40105 - RUA JOAQUIM DO ESPIRITO SANTO**, até o vértice **98**, de coordenadas N **8.574.095,687** m. e E **574.889,533** m.;deste, segue com azimute de 117°54'08" e distância de 64,77 m., confrontando neste trecho com **41576 - RUA DO CHAFARIZ**, até o vértice **99**, de coordenadas N **8.574.065,376** m. e E **574.946,774** m.;deste, segue com azimute de 242°36'24" e distância de 17,45 m., confrontando neste trecho com **41576 - RUA DO CHAFARIZ**, até o vértice **100**, de coordenadas N **8.574.057,350** m. e E **574.931,285** m.;deste, segue com azimute de 242°23'22" e distância de 9,01 m., confrontando neste trecho com **41576 - RUA DO CHAFARIZ**, até o vértice **101**, de coordenadas N **8.574.053,174** m. e E **574.923,301** m.;deste, segue com azimute de 242°44'00" e distância de 17,62 m., confrontando neste trecho com **41576 - RUA DO CHAFARIZ**, até o vértice **102**, de coordenadas N **8.574.045,102** m. e E **574.907,639** m.;deste, segue com azimute de 242°36'45" e distância de 11,85 m., confrontando neste trecho com **41576 - RUA DO CHAFARIZ**, até o vértice **103**, de coordenadas N **8.574.039,652** m. e E **574.897,120** m.;deste, segue com azimute de 231°37'34" e distância de 2,22 m., confrontando neste trecho com **41576 - RUA DO CHAFARIZ**, até o vértice **104**, de coordenadas N **8.574.038,273** m. e E **574.895,378** m.;deste, segue com azimute de 225°11'06" e distância de 2,30 m., confrontando neste trecho com **41576 - RUA DO CHAFARIZ**, até o vértice **105**, de coordenadas N **8.574.036,652** m. e E **574.893,747** m.;deste, segue com azimute de 217°54'15" e distância de 2,18 m., confrontando neste trecho com **41576 - RUA DO CHAFARIZ**, até o vértice **106**, de coordenadas N **8.574.034,933** m. e E **574.892,408** m.;deste, segue com azimute de 211°14'25" e distância de 2,28 m., confrontando neste trecho com **41576 - RUA DO CHAFARIZ**, até o vértice **107**, de coordenadas N **8.574.032,982** m. e E **574.891,225** m.;deste, segue com azimute de 204°18'19" e distância de 2,18 m., confrontando neste trecho com **41576 - RUA DO CHAFARIZ**, até o vértice **108**, de coordenadas N **8.574.030,993** m. e E **574.890,327** m.;deste, segue com azimute de 197°39'12" e distância de 2,35 m., confrontando neste trecho com **41576 - RUA DO CHAFARIZ**, até o vértice **109**, de coordenadas N **8.574.028,758** m. e E **574.889,615** m.;deste, segue com azimute de 190°29'48" e distância de 2,20 m., confrontando neste trecho com **41576 - RUA DO CHAFARIZ**, até o vértice **110**, de coordenadas N **8.574.026,592** m. e E **574.889,214** m.;deste, segue com azimute de 183°19'17" e distância de 2,20 m., confrontando neste trecho com **41576 - RUA DO CHAFARIZ**, até o vértice **111**, de coordenadas N **8.574.024,391** m. e E **574.889,086** m.;deste, segue com azimute de 176°55'25" e distância de 2,19 m., confrontando neste trecho com **41576 - RUA DO CHAFARIZ**, até o vértice **112**, de coordenadas N **8.574.022,201** m. e E **574.889,204** m.;deste, segue com azimute de 169°55'55" e distância de 2,24 m., confrontando neste trecho com **41576 - RUA DO CHAFARIZ**, até o vértice **113**, de coordenadas N **8.574.019,995** m. e E **574.889,596** m.;deste, segue com azimute de 163°19'39" e distância de 2,27 m., confrontando neste trecho com **41576 - RUA DO CHAFARIZ**, até o vértice **114**, de coordenadas N **8.574.017,817** m. e E **574.890,248** m.;deste, segue com azimute de 154°20'12" e distância de 2,90 m., confrontando neste trecho com **41576 - RUA DO CHAFARIZ**, até o vértice **115**, de coordenadas N **8.574.015,202** m. e E **574.891,504** m.;deste, segue com



**PREFEITURA MUNICIPAL DE
LAURO DE FREITAS**

azimute de 149°22'26" e distância de 1,57 m., confrontando neste trecho com **41576 - RUA DO CHAFARIZ**, até o vértice **116**, de coordenadas N **8.574.013,847** m. e E **574.892,307** m.;deste, segue com azimute de 142°12'49" e distância de 2,25 m., confrontando neste trecho com **41576 - RUA DO CHAFARIZ**, até o vértice **117**, de coordenadas N **8.574.012,072** m. e E **574.893,683** m.;deste, segue com azimute de 135°20'30" e distância de 2,12 m., confrontando neste trecho com **41576 - RUA DO CHAFARIZ**, até o vértice **118**, de coordenadas N **8.574.010,563** m. e E **574.895,174** m.;deste, segue com azimute de 128°55'58" e distância de 2,33 m., confrontando neste trecho com **41576 - RUA DO CHAFARIZ**, até o vértice **119**, de coordenadas N **8.574.009,099** m. e E **574.896,986** m.;deste, segue com azimute de 121°49'07" e distância de 2,17 m., confrontando neste trecho com **41576 - RUA DO CHAFARIZ**, até o vértice **120**, de coordenadas N **8.574.007,953** m. e E **574.898,834** m.;deste, segue com azimute de 114°52'22" e distância de 2,29 m., confrontando neste trecho com **41576 - RUA DO CHAFARIZ**, até o vértice **121**, de coordenadas N **8.574.006,988** m. e E **574.900,914** m.;deste, segue com azimute de 107°53'47" e distância de 2,23 m., confrontando neste trecho com **41576 - RUA DO CHAFARIZ**, até o vértice **122**, de coordenadas N **8.574.006,303** m. e E **574.903,037** m.;deste, segue com azimute de 100°53'59" e distância de 2,27 m., confrontando neste trecho com **41576 - RUA DO CHAFARIZ**, até o vértice **123**, de coordenadas N **8.574.005,873** m. e E **574.905,269** m.;deste, segue com azimute de 94°27'34" e distância de 2,20 m., confrontando neste trecho com **41576 - RUA DO CHAFARIZ**, até o vértice **124**, de coordenadas N **8.574.005,702** m. e E **574.907,467** m.;deste, segue com azimute de 87°10'31" e distância de 2,18 m., confrontando neste trecho com **41576 - RUA DO CHAFARIZ**, até o vértice **125**, de coordenadas N **8.574.005,809** m. e E **574.909,641** m.;deste, segue com azimute de 77°13'02" e distância de 4,50 m., confrontando neste trecho com **41576 - RUA DO CHAFARIZ**, até o vértice **126**, de coordenadas N **8.574.006,805** m. e E **574.914,032** m.;deste, segue com azimute de 63°34'53" e distância de 9,87 m., confrontando neste trecho com **41576 - RUA DO CHAFARIZ**, até o vértice **127**, de coordenadas N **8.574.011,195** m. e E **574.922,868** m.;deste, segue com azimute de 63°34'53" e distância de 13,84 m., confrontando neste trecho com **41576 - RUA DO CHAFARIZ**, até o vértice **128**, de coordenadas N **8.574.017,355** m. e E **574.935,267** m.;deste, segue com azimute de 63°34'54" e distância de 9,94 m., confrontando neste trecho com **41576 - RUA DO CHAFARIZ**, até o vértice **129**, de coordenadas N **8.574.021,777** m. e E **574.944,168** m.;deste, segue com azimute de 63°34'53" e distância de 18,16 m., confrontando neste trecho com **41576 - RUA DO CHAFARIZ**, até o vértice **130**, de coordenadas N **8.574.029,858** m. e E **574.960,434** m.;deste, segue com azimute de 63°34'54" e distância de 20,53 m., confrontando neste trecho com **41576 - RUA DO CHAFARIZ**, até o vértice **131**, de coordenadas N **8.574.038,992** m. e E **574.978,820** m.;deste, segue com azimute de 63°34'53" e distância de 13,07 m., confrontando neste trecho com **41576 - RUA DO CHAFARIZ**, até o vértice **132**, de coordenadas N **8.574.044,809** m. e E **574.990,529** m.;deste, segue com azimute de 63°34'53" e distância de 12,32 m., confrontando neste trecho com **41576 - RUA DO CHAFARIZ**, até o vértice **133**, de coordenadas N **8.574.050,289** m. e E **575.001,558** m.;deste, segue com azimute de 61°42'00" e distância de 4,88 m., confrontando neste trecho com **41576 - RUA DO CHAFARIZ**, até o vértice **134**, de coordenadas N **8.574.052,604** m. e E **575.005,858** m.;deste, segue com azimute de 57°49'34" e distância de 4,90 m., confrontando neste trecho com **41576 - RUA DO CHAFARIZ**, até o vértice **135**, de coordenadas N **8.574.055,211** m. e E **575.010,003** m.;deste, segue com azimute de 53°57'37" e distância de 4,96 m., confrontando neste trecho com **41576 - RUA DO CHAFARIZ**, até o vértice **136**, de coordenadas N **8.574.058,127** m. e E **575.014,010** m.;deste, segue com azimute de 50°08'54" e distância de 4,85 m., confrontando neste trecho com **41576 - RUA DO CHAFARIZ**, até o vértice **137**, de coordenadas N **8.574.061,232** m. e E **575.017,730** m.;deste, segue com azimute de 34°37'51" e distância de 9,86 m., confrontando neste trecho com **41576 - RUA DO CHAFARIZ**, até o vértice **138**, de coordenadas N **8.574.069,343** m. e E **575.023,332** m.;deste, segue com azimute de 34°37'51" e distância de 1,37 m., confrontando neste trecho com **41576 - RUA DO CHAFARIZ**, até o vértice **139**, de coordenadas N **8.574.070,470** m. e E **575.024,110** m.;deste, segue com azimute de 27°14'35" e distância de 6,43 m., confrontando neste trecho com **41576 - RUA DO CHAFARIZ**, até o vértice **140**, de coordenadas N **8.574.076,182** m. e E **575.027,051** m.;deste, segue com azimute de 28°38'05" e distância de 7,82 m., confrontando neste trecho com **41576 - RUA DO CHAFARIZ**, até o vértice **141**, de coordenadas N **8.574.083,044** m. e E **575.030,798** m.;deste, segue com azimute de 28°38'04" e distância de 8,27 m., confrontando neste trecho com **41576 - RUA DO CHAFARIZ**, até o vértice **142**, de coordenadas N **8.574.090,305** m. e E **575.034,762** m.;deste, segue com azimute de 28°38'03" e distância de 7,30 m., confrontando neste trecho com **41576 - RUA DO CHAFARIZ**, até o vértice **143**, de coordenadas N **8.574.096,714** m. e E **575.038,262** m.;deste, segue com azimute de 28°38'05" e distância de 9,54 m., confrontando neste trecho com **41576 - RUA DO CHAFARIZ**, até o vértice **144**, de coordenadas N **8.574.105,087** m. e E **575.042,833** m.;deste, segue com azimute de 28°38'04" e distância de 8,71 m., confrontando neste trecho com **41576 - RUA DO CHAFARIZ**, até o vértice **145**, de coordenadas N **8.574.112,730** m. e E **575.047,006** m.;deste, segue com azimute de 28°38'04" e distância de 10,45 m.,

**PREFEITURA MUNICIPAL DE
LAURO DE FREITAS**

confrontando neste trecho com **41576 - RUA DO CHAFARIZ**, até o vértice **146**, de coordenadas **N 8.574.121,905 m.** e **E 575.052,016 m.**;deste, segue com azimute de **28°48'02"** e distância de **10,37 m.**, confrontando neste trecho com **41576 - RUA DO CHAFARIZ**, até o vértice **147**, de coordenadas **N 8.574.130,990 m.** e **E 575.057,010 m.**;deste, segue com azimute de **28°49'30"** e distância de **11,35 m.**, confrontando neste trecho com **41576 - RUA DO CHAFARIZ**, até o vértice **148**, de coordenadas **N 8.574.140,932 m.** e **E 575.062,482 m.**;deste, segue com azimute de **28°49'30"** e distância de **10,52 m.**, confrontando neste trecho com **41576 - RUA DO CHAFARIZ**, até o vértice **149**, de coordenadas **N 8.574.150,152 m.** e **E 575.067,556 m.**;deste, segue com azimute de **28°49'29"** e distância de **10,40 m.**, confrontando neste trecho com **41576 - RUA DO CHAFARIZ**, até o vértice **150**, de coordenadas **N 8.574.159,261 m.** e **E 575.072,569 m.**;deste, segue com azimute de **28°49'29"** e distância de **5,67 m.**, confrontando neste trecho com **41576 - RUA DO CHAFARIZ**, até o vértice **151**, de coordenadas **N 8.574.164,226 m.** e **E 575.075,301 m.**;deste, segue com azimute de **31°18'19"** e distância de **3,11 m.**, confrontando neste trecho com **41576 - RUA DO CHAFARIZ**, até o vértice **152**, de coordenadas **N 8.574.166,886 m.** e **E 575.076,919 m.**;deste, segue com azimute de **35°58'58"** e distância de **3,12 m.**, confrontando neste trecho com **41576 - RUA DO CHAFARIZ**, até o vértice **153**, de coordenadas **N 8.574.169,408 m.** e **E 575.078,749 m.**;deste, segue com azimute de **41°07'49"** e distância de **3,06 m.**, confrontando neste trecho com **41576 - RUA DO CHAFARIZ**, até o vértice **154**, de coordenadas **N 8.574.171,713 m.** e **E 575.080,763 m.**;deste, segue com azimute de **45°31'07"** e distância de **3,32 m.**, confrontando neste trecho com **41576 - RUA DO CHAFARIZ**, até o vértice **155**, de coordenadas **N 8.574.174,040 m.** e **E 575.083,132 m.**;deste, segue com azimute de **50°55'45"** e distância de **3,12 m.**, confrontando neste trecho com **41576 - RUA DO CHAFARIZ**, até o vértice **156**, de coordenadas **N 8.574.176,009 m.** e **E 575.085,557 m.**;deste, segue com azimute de **55°53'40"** e distância de **3,16 m.**, confrontando neste trecho com **41576 - RUA DO CHAFARIZ**, até o vértice **157**, de coordenadas **N 8.574.177,783 m.** e **E 575.088,177 m.**;deste, segue com azimute de **59°05'11"** e distância de **2,35 m.**, confrontando neste trecho com **41576 - RUA DO CHAFARIZ**, até o vértice **158**, de coordenadas **N 8.574.178,989 m.** e **E 575.090,192 m.**;deste, segue com azimute de **59°05'13"** e distância de **3,27 m.**, confrontando neste trecho com **41576 - RUA DO CHAFARIZ**, até o vértice **159**, de coordenadas **N 8.574.180,671 m.** e **E 575.093,000 m.**;deste, segue com azimute de **61°34'46"** e distância de **4,97 m.**, confrontando neste trecho com **41576 - RUA DO CHAFARIZ**, até o vértice **160**, de coordenadas **N 8.574.183,038 m.** e **E 575.097,375 m.**;deste, segue com azimute de **63°20'59"** e distância de **6,68 m.**, confrontando neste trecho com **41576 - RUA DO CHAFARIZ**, até o vértice **161**, de coordenadas **N 8.574.186,033 m.** e **E 575.103,342 m.**;deste, segue com azimute de **66°13'20"** e distância de **5,78 m.**, confrontando neste trecho com **41576 - RUA DO CHAFARIZ**, até o vértice **162**, de coordenadas **N 8.574.188,363 m.** e **E 575.108,631 m.**;deste, segue com azimute de **55°41'00"** e distância de **2,74 m.**, confrontando neste trecho com **41576 - RUA DO CHAFARIZ**, até o vértice **163**, de coordenadas **N 8.574.189,908 m.** e **E 575.110,894 m.**;deste, segue com azimute de **55°37'08"** e distância de **1,76 m.**, confrontando neste trecho com **41576 - RUA DO CHAFARIZ**, até o vértice **164**, de coordenadas **N 8.574.190,900 m.** e **E 575.112,344 m.**;deste, segue com azimute de **52°02'43"** e distância de **4,68 m.**, confrontando neste trecho com **41576 - RUA DO CHAFARIZ**, até o vértice **165**, de coordenadas **N 8.574.193,780 m.** e **E 575.116,036 m.**;deste, segue com azimute de **48°31'05"** e distância de **4,53 m.**, confrontando neste trecho com **41576 - RUA DO CHAFARIZ**, até o vértice **166**, de coordenadas **N 8.574.196,778 m.** e **E 575.119,426 m.**;deste, segue com azimute de **45°00'59"** e distância de **4,69 m.**, confrontando neste trecho com **41576 - RUA DO CHAFARIZ**, até o vértice **167**, de coordenadas **N 8.574.200,093 m.** e **E 575.122,744 m.**;deste, segue com azimute de **41°07'17"** e distância de **4,73 m.**, confrontando neste trecho com **41576 - RUA DO CHAFARIZ**, até o vértice **168**, de coordenadas **N 8.574.203,658 m.** e **E 575.125,856 m.**;deste, segue com azimute de **37°36'19"** e distância de **4,36 m.**, confrontando neste trecho com **41576 - RUA DO CHAFARIZ**, até o vértice **169**, de coordenadas **N 8.574.207,115 m.** e **E 575.128,519 m.**;deste, segue com azimute de **25°30'59"** e distância de **77,94 m.**, confrontando neste trecho com **41576 - RUA DO CHAFARIZ**, até o vértice **170**, de coordenadas **N 8.574.277,453 m.** e **E 575.162,093 m.**; ponto inicial da descrição deste perímetro. Todas as coordenadas aqui descritas estão geo-referenciadas ao Sistema Geodésico Brasileiro, e encontram-se representadas no Sistema UTM, referenciadas ao **Meridiano Central 39° WGr**, tendo como o Datum o **WGS84**. Todos os azimutes e distâncias, áreas e perímetros foram calculados no plano de projeção UTM.

d. LOTEAMENTO PARQUE JOCKEY CLUBE – Área Pública 04 (M²): 8.166,00

Inicia-se a descrição deste perímetro no vértice **24**, de coordenadas **N 8.573.999,780 m.** e **E 575.057,502 m.**, situado no limite com **ÁREA PÚBLICA MUNICIPAL 03**, deste, segue com azimute de **131°34'22"** e distância de **17,67 m.**, confrontando neste trecho com **ÁREA PÚBLICA MUNICIPAL 03**, até o vértice **23**, de coordenadas **N 8.573.988,056 m.** e **E 575.070,720 m.**;deste, segue com azimute de



**PREFEITURA MUNICIPAL DE
LAURO DE FREITAS**

206°45'35" e
distância de 106,44 m., confrontando neste trecho com **40131 - RUA VITÓRIA DA CONQUISTA** -, até o vértice **171**, de coordenadas **N 8.573.893,016 m.** e **E 575.022,796 m.**;deste, segue com azimute de **210°19'20"** e distância de 0,43 m., confrontando neste trecho com **40131 - RUA VITÓRIA DA CONQUISTA** -, até o vértice **171A**, de coordenadas **N 8.573.892,648 m.** e **E 575.022,580 m.**;deste, segue com azimute de **300°19'25"** e distância de 99,71 m., confrontando neste trecho com **41145 - SANTA BARBARA** -, até o vértice **33A**, de coordenadas **N 8.573.942,990 m.** e **E 574.936,510 m.**;deste, segue com azimute de **30°19'24"** e distância de 0,43 m., confrontando neste trecho com **ÁREA PÚBLICA MUNICIPAL 03** -, até o vértice **33**, de coordenadas **N 8.573.943,359 m.** e **E 574.936,726 m.**;deste, segue com azimute de **47°38'40"** e distância de 6,58 m., confrontando neste trecho com **ÁREA PÚBLICA MUNICIPAL 03** -, até o vértice **32**, de coordenadas **N 8.573.947,793 m.** e **E 574.941,590 m.**;deste, segue com azimute de **33°50'29"** e distância de 33,19 m., confrontando neste trecho com **ÁREA PÚBLICA MUNICIPAL 03** -, até o vértice **30**, de coordenadas **N 8.573.975,361 m.** e **E 574.960,074 m.**;deste, segue com azimute de **73°01'43"** e distância de 15,05 m., confrontando neste trecho com **ÁREA PÚBLICA MUNICIPAL 03** -, até o vértice **29**, de coordenadas **N 8.573.979,753 m.** e **E 574.974,464 m.**;deste, segue com azimute de **56°33'28"** e distância de 5,10 m., confrontando neste trecho com **ÁREA PÚBLICA MUNICIPAL 03** -, até o vértice **28**, de coordenadas **N 8.573.982,566 m.** e **E 574.978,723 m.**;deste, segue com azimute de **43°25'34"** e distância de 15,36 m., confrontando neste trecho com **ÁREA PÚBLICA MUNICIPAL 03** -, até o vértice **27**, de coordenadas **N 8.573.993,724 m.** e **E 574.989,285 m.**;deste, segue com azimute de **74°50'41"** e distância de 18,26 m., confrontando neste trecho com **ÁREA PÚBLICA MUNICIPAL 03** -, até o vértice **26**, de coordenadas **N 8.573.998,498 m.** e **E 575.006,909 m.**;deste, segue com azimute de **93°03'36"** e distância de 36,21 m., confrontando neste trecho com **ÁREA PÚBLICA MUNICIPAL 03** -, até o vértice **25**, de coordenadas **N 8.573.996,565 m.** e **E 575.043,067 m.**;deste, segue com azimute de **77°26'31"** e distância de 14,79 m., confrontando neste trecho com **ÁREA PÚBLICA MUNICIPAL 03** -, até o vértice **24**, de coordenadas **N 8.573.999,780 m.** e **E 575.057,502 m.**; ponto inicial da descrição deste perímetro. Todas as coordenadas aqui descritas estão geo-referenciadas ao Sistema Geodésico Brasileiro e encontram-se representadas no Sistema UTM, referenciadas ao **Meridiano Central 39° WGr**, tendo como o Datum o **WGS84**. Todos os azimutes e distâncias, áreas e perímetros foram calculados no plano de projeção UTM.

e. LOTEAMENTO JARDIM METRÓPOLE - Área (M²): 12.011,35

Inicia-se a descrição deste perímetro no vértice **1**, de coordenadas **N 8.574.670,120 m.** e **E 570.360,746 m.**, situado no limite com, deste, segue com azimute de **95°01'21"** e distância de 0,96 m., confrontando neste trecho com, até o vértice **2**, de coordenadas **N 8.574.670,036 m.** e **E 570.361,699m.**;deste, segue com azimute de **97°56'58"** e distância de 1,36 m., confrontando neste trecho com, até o vértice **3**, de coordenadas **N 8.574.669,848 m.** e **E 570.363,045m.**;deste, segue com azimute de **115°52'50"** e distância de 1,08 m., confrontando neste trecho com **40592-RUA PAULO PINHEIRO DE SANTANA**, até o vértice **4**, de coordenadas **N 8.574.669,379 m.** e **E 570.364,012m.**;deste, segue com azimute de **129°47'16"** e distância de 2,19 m., confrontando neste trecho com **40592-RUA PAULO PINHEIRO DE SANTANA**, até o vértice **5**, de coordenadas **N 8.574.667,978 m.** e **E 570.365,694m.**;deste, segue com azimute de **149°29'40"** e distância de 1,51 m., confrontando neste trecho com **40592-RUA PAULO PINHEIRO DE SANTANA**, até o vértice **6**, de coordenadas **N 8.574.666,675 m.** e **E 570.366,462m.**;deste, segue com azimute de **157°34'07"** e distância de 16,27 m., confrontando neste trecho com **40592-RUA PAULO PINHEIRO DE SANTANA**, até o vértice **7**, de coordenadas **N 8.574.651,634 m.** e **E 570.372,671m.**;deste, segue com azimute de **157°30'34"** e distância de 25,47 m., confrontando neste trecho com **40592-RUA PAULO PINHEIRO DE SANTANA**, até o vértice **8**, de coordenadas **N 8.574.628,103 m.** e **E 570.382,413m.**;deste, segue com azimute de **157°46'52"** e distância de 25,27 m., confrontando neste trecho com **40592-RUA PAULO PINHEIRO DE SANTANA**, até o vértice **9**, de coordenadas **N 8.574.604,710 m.** e **E 570.391,969m.**;deste, segue com azimute de **157°31'45"** e distância de 11,63 m., confrontando neste trecho com **40592-RUA PAULO PINHEIRO DE SANTANA**, até o vértice **10**, de coordenadas **N 8.574.593,959 m.** e **E 570.396,416m.**;deste, segue com azimute de **158°39'29"** e distância de 4,62 m., confrontando neste trecho com **40592-RUA PAULO PINHEIRO DE SANTANA**, até o vértice **11**, de coordenadas **N 8.574.589,660 m.** e **E 570.398,095m.**;deste, segue com azimute de **158°52'38"** e distância de 22,64 m., confrontando neste trecho com **40592-RUA PAULO PINHEIRO DE SANTANA**, até o vértice **12**, de coordenadas **N 8.574.568,543 m.** e **E 570.406,254m.**;deste, segue com azimute de **158°50'01"** e distância de 15,28 m., confrontando neste trecho com **40592-RUA PAULO PINHEIRO DE SANTANA**, até o vértice **13**, de coordenadas **N 8.574.554,293 m.** e **E 570.411,771m.**;deste, segue com azimute de **158°35'53"** e distância de 20,90 m., confrontando neste trecho com **40592-RUA PAULO PINHEIRO DE SANTANA**, até o vértice

**PREFEITURA MUNICIPAL DE
LAURO DE FREITAS**

14, de coordenadas N 8.574.534,834 m. e E 570.419,398m.;deste, segue com azimute de 156°37'01" e distância de 3,96 m., confrontando neste trecho com **40592-RUA PAULO PINHEIRO DE SANTANA**, até o vértice **15**, de coordenadas N 8.574.531,196 m. e E 570.420,971m.;deste, segue com azimute de 155°18'44" e distância de 5,70 m., confrontando neste trecho com **40592-RUA PAULO PINHEIRO DE SANTANA**, até o vértice **16**, de coordenadas N 8.574.526,015 m. e E 570.423,352m.;deste, segue com azimute de 153°28'02" e distância de 5,93 m., confrontando neste trecho com **40592-RUA PAULO PINHEIRO DE SANTANA**, até o vértice **17**, de coordenadas N 8.574.520,707 m. e E 570.426,002m.;deste, segue com azimute de 152°04'54" e distância de 5,97 m., confrontando neste trecho com **40592-RUA PAULO PINHEIRO DE SANTANA**, até o vértice **18**, de coordenadas N 8.574.515,434 m. e E 570.428,797m.;deste, segue com azimute de 151°27'56" e distância de 6,67 m., confrontando neste trecho com **40592-RUA PAULO PINHEIRO DE SANTANA**, até o vértice **19**, de coordenadas N 8.574.509,577 m. e E 570.431,981m.;deste, segue com azimute de 152°58'17" e distância de 11,77 m., confrontando neste trecho com **40592-RUA PAULO PINHEIRO DE SANTANA**, até o vértice **20**, de coordenadas N 8.574.499,096 m. e E 570.437,328m.;deste, segue com azimute de 167°35'44" e distância de 3,65 m., confrontando neste trecho com **40592-RUA PAULO PINHEIRO DE SANTANA**, até o vértice **21**, de coordenadas N 8.574.495,526 m. e E 570.438,113m.;deste, segue com azimute de 174°53'09" e distância de 3,87 m., confrontando neste trecho com **40592-RUA PAULO PINHEIRO DE SANTANA**, até o vértice **22**, de coordenadas N 8.574.491,672 m. e E 570.438,458m.;deste, segue com azimute de 180°17'55" e distância de 2,08 m., confrontando neste trecho com **40592-RUA PAULO PINHEIRO DE SANTANA**, até o vértice **23**, de coordenadas N 8.574.489,594 m. e E 570.438,448m.;deste, segue com azimute de 182°25'26" e distância de 1,84 m., confrontando neste trecho com **40592-RUA PAULO PINHEIRO DE SANTANA**, até o vértice **24**, de coordenadas N 8.574.487,756 m. e E 570.438,370m.;deste, segue com azimute de 183°50'54" e distância de 1,50 m., confrontando neste trecho com **40590-RUA JOAO C. SOUZA**, até o vértice **25**, de coordenadas N 8.574.486,260 m. e E 570.438,269m.;deste, segue com azimute de 192°03'23" e distância de 3,95 m., confrontando neste trecho com **40590-RUA JOAO C. SOUZA**, até o vértice **26**, de coordenadas N 8.574.482,395 m. e E 570.437,444m.;deste, segue com azimute de 205°27'06" e distância de 5,35 m., confrontando neste trecho com **40590-RUA JOAO C. SOUZA**, até o vértice **27**, de coordenadas N 8.574.477,563 m. e E 570.435,144m.;deste, segue com azimute de 210°49'36" e distância de 4,43 m., confrontando neste trecho com **40590-RUA JOAO C. SOUZA**, até o vértice **28**, de coordenadas N 8.574.473,761 m. e E 570.432,875m.;deste, segue com azimute de 213°24'02" e distância de 4,79 m., confrontando neste trecho com **40590-RUA JOAO C. SOUZA**, até o vértice **29**, de coordenadas N 8.574.469,766 m. e E 570.430,240m.;deste, segue com azimute de 213°03'43" e distância de 5,89 m., confrontando neste trecho com **40590-RUA JOAO C. SOUZA**, até o vértice **30**, de coordenadas N 8.574.464,825 m. e E 570.427,025m.;deste, segue com azimute de 213°14'18" e distância de 3,81 m., confrontando neste trecho com **40590-RUA JOAO C. SOUZA**, até o vértice **31**, de coordenadas N 8.574.461,639 m. e E 570.424,936m.;deste, segue com azimute de 212°56'56" e distância de 5,55 m., confrontando neste trecho com **40590-RUA JOAO C. SOUZA**, até o vértice **32**, de coordenadas N 8.574.456,978 m. e E 570.421,916m.;deste, segue com azimute de 214°33'04" e distância de 4,92 m., confrontando neste trecho com **40590-RUA JOAO C. SOUZA**, até o vértice **33**, de coordenadas N 8.574.452,925 m. e E 570.419,125m.;deste, segue com azimute de 217°04'38" e distância de 5,58 m., confrontando neste trecho com **40590-RUA JOAO C. SOUZA**, até o vértice **34**, de coordenadas N 8.574.448,477 m. e E 570.415,763m.;deste, segue com azimute de 217°36'14" e distância de 4,10 m., confrontando neste trecho com **40590-RUA JOAO C. SOUZA**, até o vértice **35**, de coordenadas N 8.574.445,232 m. e E 570.413,264m.;deste, segue com azimute de 219°08'00" e distância de 3,75 m., confrontando neste trecho com **40590-RUA JOAO C. SOUZA**, até o vértice **36**, de coordenadas N 8.574.442,324 m. e E 570.410,898m.;deste, segue com azimute de 219°36'19" e distância de 3,14 m., confrontando neste trecho com **40590-RUA JOAO C. SOUZA**, até o vértice **37**, de coordenadas N 8.574.439,907 m. e E 570.408,898m.;deste, segue com azimute de 221°09'17" e distância de 3,43 m., confrontando neste trecho com **40590-RUA JOAO C. SOUZA**, até o vértice **38**, de coordenadas N 8.574.437,323 m. e E 570.406,639m.;deste, segue com azimute de 226°17'39" e distância de 5,09 m., confrontando neste trecho com **40590-RUA JOAO C. SOUZA**, até o vértice **39**, de coordenadas N 8.574.433,808 m. e E 570.402,962m.;deste, segue com azimute de 243°59'07" e distância de 1,50 m., confrontando neste trecho com **40590-RUA JOAO C. SOUZA**, até o vértice **40**, de coordenadas N 8.574.433,152 m. e E 570.401,617m.;deste, segue com azimute de 262°43'31" e distância de 2,02 m., confrontando neste trecho com **40590-RUA JOAO C. SOUZA**, até o vértice **41**, de coordenadas N 8.574.432,895 m. e E 570.399,611m.;deste, segue com azimute de 284°33'27" e distância de 1,91 m., confrontando neste trecho com **40591-RUA JOAO DO CARMO SOUZA**, até o vértice **42**, de coordenadas N 8.574.433,374 m. e E 570.397,766m.;deste, segue com azimute de 321°07'37" e distância de 1,54 m., confrontando neste trecho com **40591-RUA JOAO DO CARMO SOUZA**, até o vértice **43**, de coordenadas N 8.574.434,573 m. e E 570.396,800m.;deste, segue com azimute de 335°51'05" e distância de 1,34 m.,



**PREFEITURA MUNICIPAL DE
LAURO DE FREITAS**

confrontando neste trecho com 40591-RUA JOAO DO CARMO SOUZA, até o vértice 44, de coordenadas N 8.574.435,796 m. e E 570.396,252m.;deste, segue com azimute de 339°07'09" e distância de 2,36 m., confrontando neste trecho com 40591-RUA JOAO DO CARMO SOUZA, até o vértice 45, de coordenadas N 8.574.438,003 m. e E 570.395,409m.;deste, segue com azimute de 339°29'28" e distância de 1,59 m., confrontando neste trecho com 40591-RUA JOAO DO CARMO SOUZA, até o vértice 46, de coordenadas N 8.574.439,496 m. e E 570.394,851m.;deste, segue com azimute de 341°17'31" e distância de 3,69 m., confrontando neste trecho com 40591-RUA JOAO DO CARMO SOUZA, até o vértice 47, de coordenadas N 8.574.442,989 m. e E 570.393,668m.;deste, segue com azimute de 344°17'08" e distância de 3,22 m., confrontando neste trecho com 40591-RUA JOAO DO CARMO SOUZA, até o vértice 48, de coordenadas N 8.574.446,090 m. e E 570.392,796m.;deste, segue com azimute de 345°22'52" e distância de 17,72 m., confrontando neste trecho com 40591-RUA JOAO DO CARMO SOUZA, até o vértice 49, de coordenadas N 8.574.463,236 m. e E 570.388,324m.;deste, segue com azimute de 346°03'21" e distância de 5,85 m., confrontando neste trecho com 40591-RUA JOAO DO CARMO SOUZA, até o vértice 50, de coordenadas N 8.574.468,917 m. e E 570.386,913m.;deste, segue com azimute de 343°52'56" e distância de 4,05 m., confrontando neste trecho com 40591-RUA JOAO DO CARMO SOUZA, até o vértice 51, de coordenadas N 8.574.472,807 m. e E 570.385,789m.;deste, segue com azimute de 341°56'45" e distância de 3,76 m., confrontando neste trecho com 40591-RUA JOAO DO CARMO SOUZA, até o vértice 52, de coordenadas N 8.574.476,385 m. e E 570.384,623m.;deste, segue com azimute de 338°04'06" e distância de 4,65 m., confrontando neste trecho com 40591-RUA JOAO DO CARMO SOUZA, até o vértice 53, de coordenadas N 8.574.480,701 m. e E 570.382,885m.;deste, segue com azimute de 336°29'04" e distância de 6,89 m., confrontando neste trecho com 40591-RUA JOAO DO CARMO SOUZA, até o vértice 54, de coordenadas N 8.574.487,022 m. e E 570.380,134m.;deste, segue com azimute de 336°44'27" e distância de 15,93 m., confrontando neste trecho com 40591-RUA JOAO DO CARMO SOUZA, até o vértice 55, de coordenadas N 8.574.501,659 m. e E 570.373,843m.;deste, segue com azimute de 336°35'27" e distância de 11,49 m., confrontando neste trecho com 40591-RUA JOAO DO CARMO SOUZA, até o vértice 56, de coordenadas N 8.574.512,199 m. e E 570.369,280m.;deste, segue com azimute de 336°41'42" e distância de 12,21 m., confrontando neste trecho com 40591-RUA JOAO DO CARMO SOUZA, até o vértice 57, de coordenadas N 8.574.523,410 m. e E 570.364,450m.;deste, segue com azimute de 336°32'55" e distância de 8,08 m., confrontando neste trecho com 40591-RUA JOAO DO CARMO SOUZA, até o vértice 58, de coordenadas N 8.574.530,825 m. e E 570.361,234m.;deste, segue com azimute de 336°42'14" e distância de 12,01 m., confrontando neste trecho com 40591-RUA JOAO DO CARMO SOUZA, até o vértice 59, de coordenadas N 8.574.541,860 m. e E 570.356,482m.;deste, segue com azimute de 337°01'30" e distância de 12,67 m., confrontando neste trecho com 40591-RUA JOAO DO CARMO SOUZA, até o vértice 60, de coordenadas N 8.574.553,524 m. e E 570.351,537m.;deste, segue com azimute de 336°33'18" e distância de 12,55 m., confrontando neste trecho com 40591-RUA JOAO DO CARMO SOUZA, até o vértice 61, de coordenadas N 8.574.565,037 m. e E 570.346,544m.;deste, segue com azimute de 336°37'08" e distância de 14,29 m., confrontando neste trecho com 40591-RUA JOAO DO CARMO SOUZA, até o vértice 62, de coordenadas N 8.574.578,158 m. e E 570.340,872m.;deste, segue com azimute de 337°09'47" e distância de 10,53 m., confrontando neste trecho com 40591-RUA JOAO DO CARMO SOUZA, até o vértice 63, de coordenadas N 8.574.587,864 m. e E 570.336,784m.;deste, segue com azimute de 337°58'31" e distância de 28,25 m., confrontando neste trecho com 40591-RUA JOAO DO CARMO SOUZA, até o vértice 64, de coordenadas N 8.574.614,050 m. e E 570.326,191m.;deste, segue com azimute de 338°01'20" e distância de 12,30 m., confrontando neste trecho com 40591-RUA JOAO DO CARMO SOUZA, até o vértice 65, de coordenadas N 8.574.625,459 m. e E 570.321,587m.;deste, segue com azimute de 342°18'36" e distância de 4,16 m., confrontando neste trecho com 40591-RUA JOAO DO CARMO SOUZA, até o vértice 66, de coordenadas N 8.574.629,422 m. e E 570.320,323m.;deste, segue com azimute de 346°45'12" e distância de 2,24 m., confrontando neste trecho com 40591-RUA JOAO DO CARMO SOUZA, até o vértice 67, de coordenadas N 8.574.631,605 m. e E 570.319,809m.;deste, segue com azimute de 355°02'42" e distância de 1,66 m., confrontando neste trecho com 40591-RUA JOAO DO CARMO SOUZA, até o vértice 68, de coordenadas N 8.574.633,263 m. e E 570.319,665m.;deste, segue com azimute de 11°48'25" e distância de 1,08 m., confrontando neste trecho com 40591-RUA JOAO DO CARMO SOUZA, até o vértice 69, de coordenadas N 8.574.634,318 m. e E 570.319,886m.;deste, segue com azimute de 16°20'14" e distância de 0,87 m., confrontando neste trecho com 40606-RUA UBIRAJARA ROSAS, até o vértice 70, de coordenadas N 8.574.635,152 m. e E 570.320,130m.;deste, segue com azimute de 36°52'31" e distância de 0,98 m., confrontando neste trecho com 40606-RUA UBIRAJARA ROSAS, até o vértice 71, de coordenadas N 8.574.635,939 m. e E 570.320,721m.;deste, segue com azimute de 55°34'55" e distância de 1,59 m., confrontando neste trecho com 40606-RUA UBIRAJARA ROSAS, até o vértice 72, de coordenadas N 8.574.636,839 m. e E 570.322,034m.;deste, segue com azimute de 52°40'41" e distância de 5,78 m., confrontando neste trecho com 40606-RUA UBIRAJARA ROSAS, até o vértice 73, de coordenadas N 8.574.640,344 m. e E 570.326,632m.;deste, segue com azimute de 48°49'53" e distância de



**PREFEITURA MUNICIPAL DE
LAURO DE FREITAS**

15,98 m., confrontando neste trecho com **40606-RUA UBIRAJARA ROSAS**, até o vértice **74**, de coordenadas **N 8.574.650,867** m. e **E 570.338,664**m.;deste, segue com azimute de **47°36'00"** e distância de **19,66** m., confrontando neste trecho com **40606-RUA UBIRAJARA ROSAS**, até o vértice **75**, de coordenadas **N 8.574.664,121** m. e **E 570.353,180**m.;deste, segue com azimute de **46°48'16"** e distância de **3,11** m., confrontando neste trecho com **40606-RUA UBIRAJARA ROSAS**, até o vértice **76**, de coordenadas **N 8.574.666,249** m. e **E 570.355,447**m.;deste, segue com azimute de **47°13'14"** e distância de **2,61** m., confrontando neste trecho com **40606-RUA UBIRAJARA ROSAS**, até o vértice **77**, de coordenadas **N 8.574.668,022** m. e **E 570.357,362**m.;deste, segue com azimute de **47°44'57"** e distância de **1,80** m., confrontando neste trecho com **40606-RUA UBIRAJARA ROSAS**, até o vértice **78**, de coordenadas **N 8.574.669,233** m. e **E 570.358,696**m.;deste, segue com azimute de **63°54'58"** e distância de **1,17** m., confrontando neste trecho com **40606-RUA UBIRAJARA ROSAS**, até o vértice **79**, de coordenadas **N 8.574.669,746** m. e **E 570.359,744**m.;deste, segue com azimute de **69°33'38"** e distância de **1,07** m., confrontando neste trecho com **40606-RUA UBIRAJARA ROSAS**, até o vértice **1**, de coordenadas **N 8.574.670,120** m. e **E 570.360,746**m.;ponto inicial da descrição deste perímetro. Todas as coordenadas aqui descritas estão georeferenciadas ao Sistema Geodésico Brasileiro e encontram-se representadas no Sistema UTM, referenciadas ao **Meridiano Central 39° WGr**, tendo como o Datum o **WGS84**. Todos os azimutes e distâncias, áreas e perímetros foram calculados no plano de projeção UTM.

Art. 3º.Ficam as áreas mencionadas no artigo 1º deste decreto declaradas como de interesse social para fins de habitação popular visando a regularização fundiária nos termos da Lei nº1.574, de 26 de agosto de 2015.

Art. 4º.Este Decreto entra em vigor na data de sua publicação.

Art. 5º. Revogam-se às disposições em contrário.

Lauro de Freitas, 17 de março de 2016.

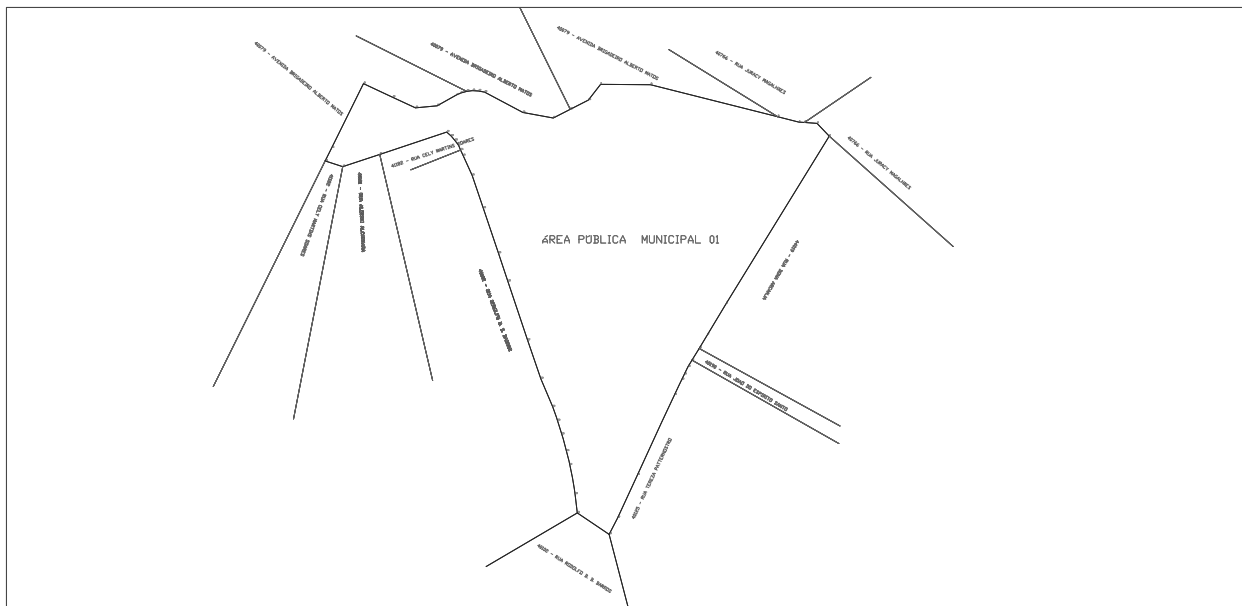
MÁRCIO ARAPONGA PAIVA

Prefeito Municipal

REGISTRE-SE E PUBLIQUE-SE

Márcio Rodrigo Almeida de Souza Leão

Secretário Municipal de Governo



LEGENDA:

ÁREA PÚBLICA MUNICIPAL 01 - 43.576,29 m²

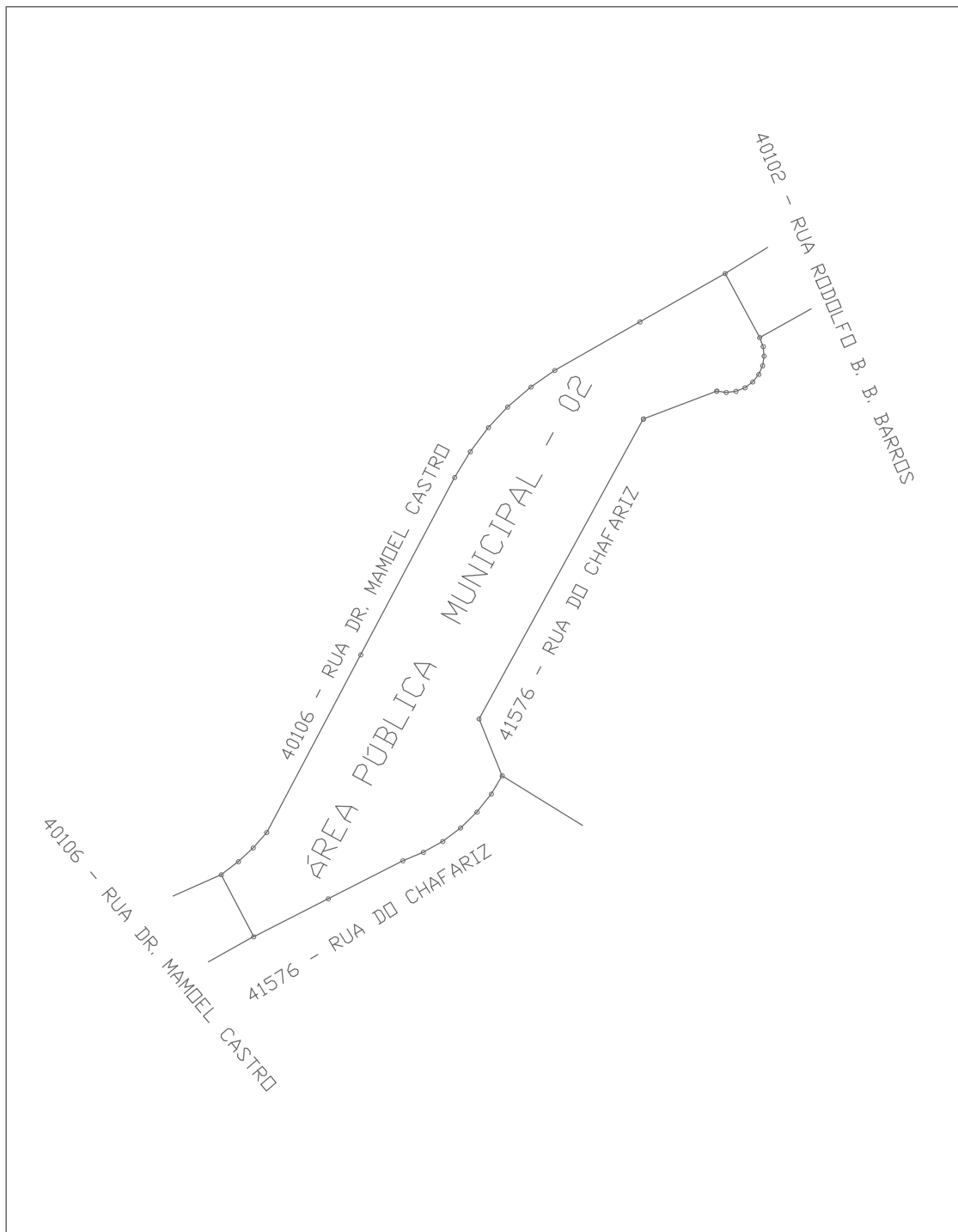


PREFEITURA MUNICIPAL DE LAURO DE FREITAS

SEPLAN
 Secretária de Planejamento e Gestão Urbana,
 DDR - Departamento de Dados e Referência.

MEMORIAL DESCRITIVO

LOCALIZAÇÃO:	LOTEAMENTO PARQUE JOCKEY CLUBE	SISTEMA DE REFERÊNCIA:	WGS-84	DESENHO:	JENILDA BASTOS
SOLICITANTE :	HABITAÇÃO SEPLAN	FORMATO:	A4	ESCALA:	1/3000
				DATA:	17/3/2016



PREFEITURA MUNICIPAL DE LAURO DE FREITAS

SEPLAN

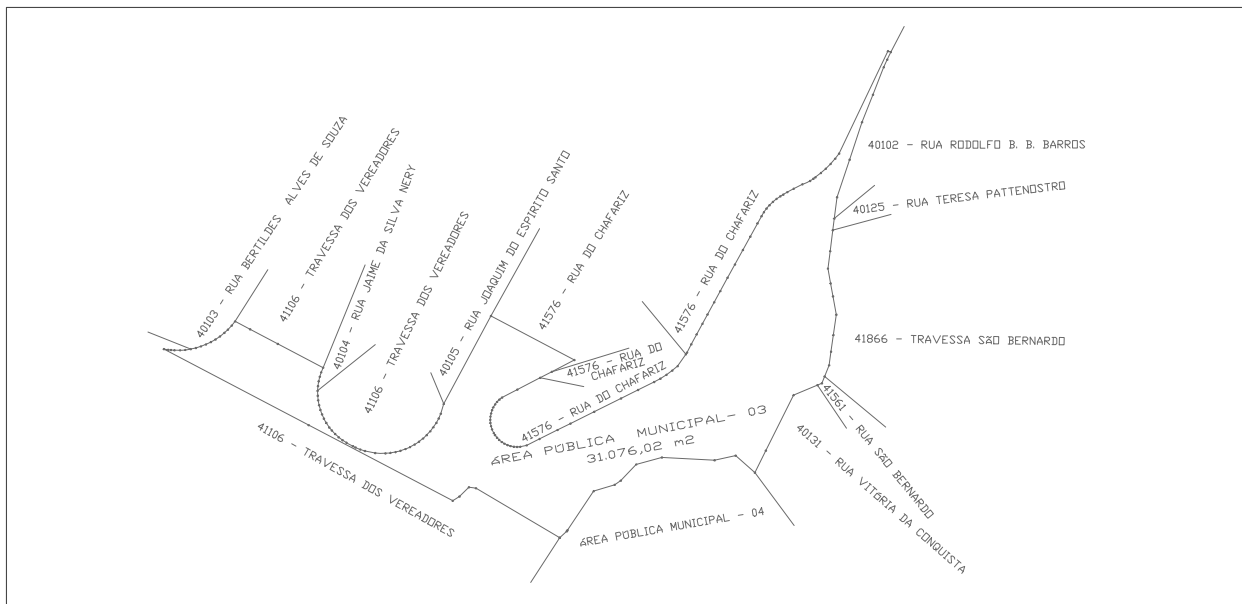
Secretaria de Planejamento e Gestão Urbana.
DDR - Departamento de Dados e Referência.

MEMORIAL DESCRITIVO

LOCALIZAÇÃO: LOTEAMENTO PARQUE JOCKEY CLUBE		SISTEMA DE REFERÊNCIA: WGS-84	DESENHO: JENILDA BASTOS
SOLICITANTE : HABITAÇÃO/ SEPLAN	FORMATO: A4	ESCALA: 1/1250	DATA: 17/03/2016

CERTIFICAÇÃO DIGITAL: LXRKZUE5RJ55LXEUVGTZQ

Esta edição encontra-se no site: www.laurodefreitas.ba.io.org.br em servidor certificado ICP-BRASIL



LEGENDA:

☐ ÁREA PÚBLICA MUNICIPAL 03 - 31.076,02 m²

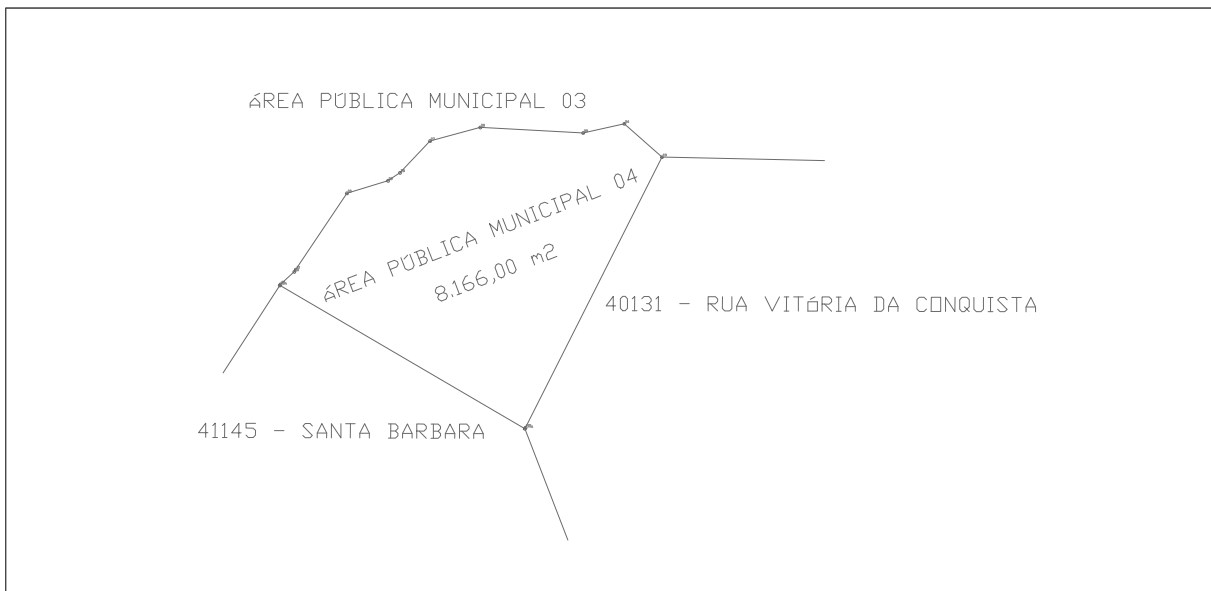


PREFEITURA MUNICIPAL DE LAURO DE FREITAS

SEPLAN
Secretaria de Planejamento e Gestão Urbana.
DDR - Departamento de Dados e Referência.

MEMORIAL DESCRITIVO

LOCALIZAÇÃO:	LOTEAMENTO PARQUE JOCKEY CLUBE	SISTEMA DE REFERÊNCIA:	WGS-84	DESENHO:	JENILDA BASTOS
SOLICITANTE:	HABITAÇÃO SEPLAN	FORMATO:	A4	ESCALA:	1/3000
				DATA:	17/03/2016



LEGENDA:

 ÁREA PÚBLICA MUNICIPAL 04 - 8.166,00 m²

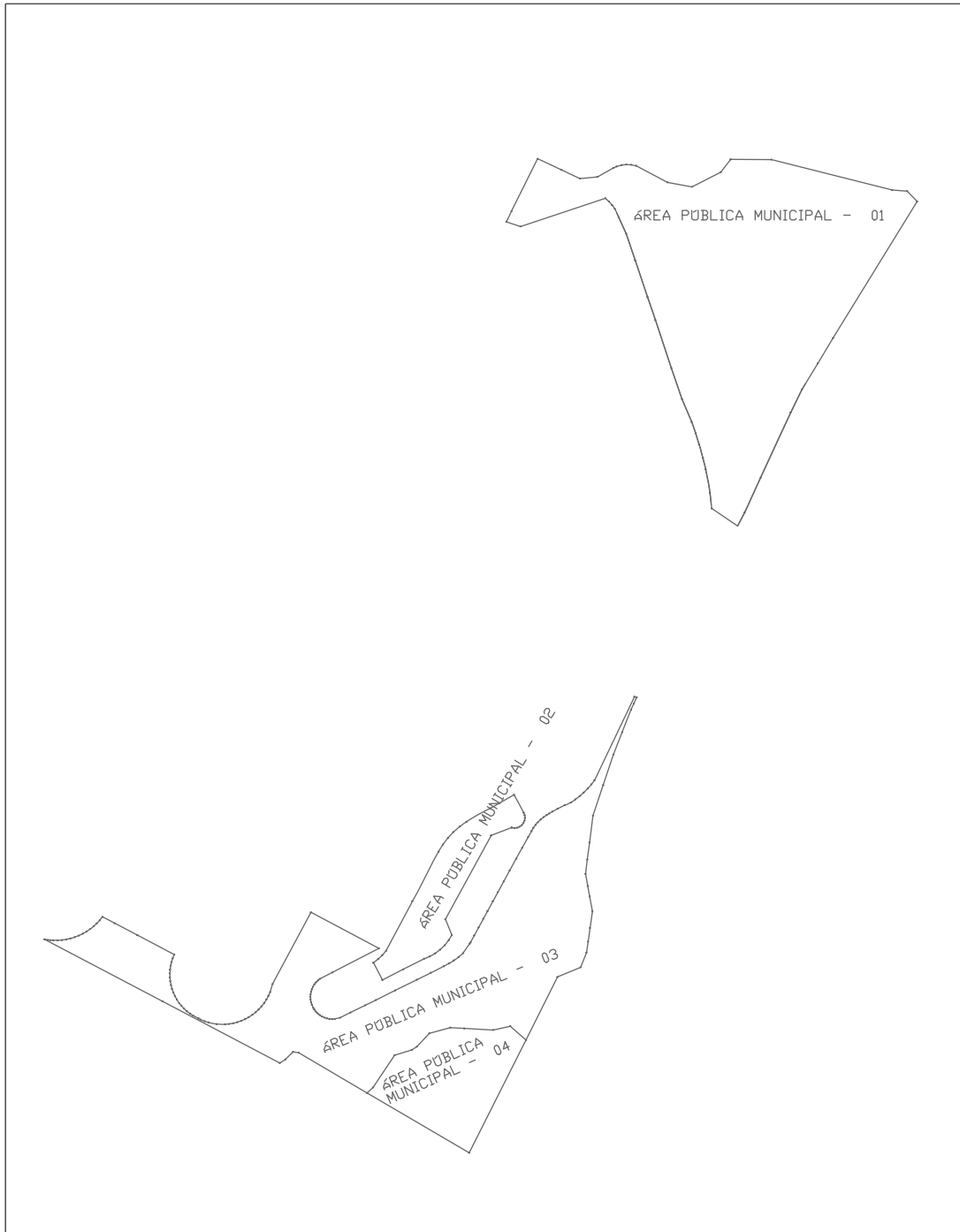


PREFEITURA MUNICIPAL DE LAURO DE FREITAS

SEPLAN
Secretaria de Planejamento e Gestão Urbana
DDR - Departamento de Dados e Referência.

MEMORIAL DESCRITIVO

LOCALIZAÇÃO:	LOTEAMENTO PARQUE JOCKEY CLUBE	SISTEMA DE REFERENCIA:	WGS-84	DESENHO:	JENILDA BASTOS
SOLICITANTE:	HABITAÇÃO/SEPLAN	FORMATO:	A4	ESCALA:	1/1500
				DATA:	02/03/2016



PREFEITURA MUNICIPAL DE LAURO DE FREITAS

SEPLAN

Secretaria de Planejamento e Gestão Urbana.
DDR - Departamento de Dados e Referência.

ÁREAS VERDES PARQUE JOCKEY CLUBE

LOCALIZAÇÃO: LOTEAMENTO PARQUE JOCKEY CLUBE	SISTEMA DE REFERENCIA: WGS-84	DESENHO: JENILDA BASTOS
SOLICITANTE : HABITAÇÃO/ SEPLAN	FORMATO: A4	ESCALA: 1/4500
		DATA: 02/03/2016

CERTIFICAÇÃO DIGITAL: LXRKZUE5RJS5LXEUVGTZQ

Esta edição encontra-se no site: www.laurodefreitas.ba.io.org.br em servidor certificado ICP-BRASIL