Leis

PREFEITURA MUNICIPAL DE
LAURO DE FREITAS

LEI MUNICIPAL Nº 1.596 DE 19 DE NOVEMBRO DE 2015.

Dispõe sobre a criação da base oficial de logradouros, a delimitação e denominação dos bairros do Município de Lauro de Freitas, Estado da Bahia, na forma que indica, e dá outras providências.

O PREFEITO DO MUNICÍPIO DE LAURO DE FREITAS, Estado da Bahia, no uso de suas atribuições legais.

Faço saber que a **CÂMARA MUNICIPAL DE LAURO DE FREITAS**, Estado da Bahia, aprovou e eu sanciono a seguinte Lei:

Art. 1º. A criação da base oficial de logradouros, a delimitação e denominação de bairros do Município de Lauro de Freitas passam a ser definidas por essa lei.

Art. 2º. O limite individual de cada bairro deve ser representado mediante redação descritiva padronizada e indicação gráfica georreferenciada.

Art. 3º. A presente Lei é integrada por **2 (dois)** Anexos: o Anexo I contém **21 (vinte e um) mapas**, sendo **20 (vinte) Mapas de Delimitação de Bairros e 1 (um) Mapa Temático Geral** com a espacialização dos limites de bairros do Município de Lauro de Freitas; e o Anexo II contém a relação dos logradouros públicos distribuídos nos respectivos Bairros.

Art. 4º. Os bairros do Município de Lauro de Freitas são denominados a seguir**:**

I - BAIRRO CENTRO

II - BAIRRO VILA PRAIANA

III - BAIRRO IPITANGA

IV - BAIRRO PITANGUEIRAS

V - BAIRRO VILAS DO ATLÂNTICO

VI - BAIRRO BURAQUINHO

CERTIFICAÇÃO DIGITAL: 3L0A2KQXLEE86YEDIDX/BA
Esta edição encontra-se no site: www.laurodefreitas.ba.io.org.br em servidor certificado ICP-BRASIL

PREFEITURA MUNICIPAL DE
LAURO DE FREITAS

VII - BAIRRO PORTÃO

VIII - BAIRRO CAIXA D'ÁGUA

IX - BAIRRO VIDA NOVA

X - BAIRRO RECREIO IPITANGA

XI - BAIRRO ITINGA

XII - BAIRRO PARQUE SÃO PAULO

XIII - BAIRRO CAJI

XIV - BAIRRO CAPELÃO

XV - BAIRRO QUINGOMA

XV-I – DISTRITO QUILOMBOLA

XVI - BAIRRO JAMBEIRO

XVII - BAIRRO AREIA BRANCA

XVIII - BAIRRO BARRO DURO

XIX - BAIRRO ARACUÍ

Art. 5º. São apresentados a seguir a descrição e a individualização dos limites de cada bairro, através dos memoriais descritivos,

I - BAIRRO CENTRO

Área (m2): 3.079.540,27 m²

Perímetro (m): 12.343,55 m

Inicia-se a descrição deste perímetro no vértice **1960**, de coordenadas **N 8.575.389,597** m. e **E 573.900,438** m., situado no limite com **PITANGUEIRAS**, deste, segue com azimute de 97°52'04" e distância de 1,91 m., confrontando neste trecho com **PITANGUEIRAS**, até o vértice **2421**, de coordenadas **N 8.575.389,336** m. e **E 573.902,325**

CERTIFICAÇÃO DIGITAL: 3L0A2KQXLEE86YEDIDX/BA
Esta edição encontra-se no site: www.laurodefreitas.ba.io.org.br em servidor certificado ICP-BRASIL

PREFEITURA MUNICIPAL DE
LAURO DE FREITAS

m.; deste, segue com azimute de 101°10'10" e distância de 18,99 m., confrontando neste trecho com **PITANGUEIRAS**, até o vértice **2422**, de coordenadas **N 8.575.385,658** m. e **E 573.920,952** m.; deste, segue com azimute de 101°10'30" e distância de 44,36 m., confrontando neste trecho com **PITANGUEIRAS**, até o vértice **2423**, de coordenadas **N 8.575.377,062** m. e **E 573.964,466** m.; deste, segue com azimute de 101°13'54" e distância de 87,25 m., confrontando neste trecho com **PITANGUEIRAS**, até o vértice **2424**, de coordenadas **N 8.575.360,068** m. e **E 574.050,044** m.; deste, segue com azimute de 101°13'54" e distância de 40,26 m., confrontando neste trecho com **PITANGUEIRAS**, até o vértice **2425**, de coordenadas **N 8.575.352,226** m. e **E 574.089,536** m.; deste, segue com azimute de 101°57'05" e distância de 41,16 m., confrontando neste trecho com **PITANGUEIRAS**, até o vértice **2426**, de coordenadas **N 8.575.343,702** m. e **E 574.129,803** m.; deste, segue com azimute de 101°57'37" e distância de 29,56 m., confrontando neste trecho com **PITANGUEIRAS** , até o vértice **2427**, de coordenadas **N 8.575.337,577** m. e **E 574.158,721** m.; deste, segue com azimute de 108°53'08" e distância de 4,91 m., confrontando neste trecho com **PITANGUEIRAS**, até o vértice **2428**, de coordenadas **N 8.575.335,986** m. e **E 574.163,371** m.; deste, segue com azimute de 108°53'08" e distância de 10,73 m., confrontando neste trecho com **PITANGUEIRAS**, até o vértice **2429**, de coordenadas **N 8.575.332,513** m. e **E 574.173,523** m.; deste, segue com azimute de 108°53'08" e distância de 15,70 m., confrontando neste trecho com **PITANGUEIRAS**, até o vértice **2430**, de coordenadas **N 8.575.327,431** m. e **E 574.188,379** m.; deste, segue com azimute de 114°55'38" e distância de 38,57 m., confrontando neste trecho com **PITANGUEIRAS**, até o vértice **2431**, de coordenadas **N 8.575.311,174** m. e **E 574.223,358** m.; deste, segue com azimute de 124°29'10" e distância de 5,25 m., confrontando neste trecho com **PITANGUEIRAS**, até o vértice **2432**, de coordenadas **N 8.575.308,202** m. e **E 574.227,685** m.; deste, segue com azimute de 124°29'10" e distância de 22,50 m., confrontando neste trecho com **PITANGUEIRAS**, até o vértice **2433**, de coordenadas **N 8.575.295,463** m. e **E 574.246,230** m.; deste, segue com azimute de 127°32'28" e distância de 26,03 m., confrontando neste trecho com

PITANGUEIRAS, até o vértice **2434**, de coordenadas **N 8.575.279,601** m. e **E 574.266,871** m.; deste, segue com azimute de 132°53'35" e distância de 41,31 m., confrontando neste trecho com **PITANGUEIRAS**, até o vértice **2435**, de coordenadas **N 8.575.251,485** m. e **E 574.297,134** m.; deste, segue com azimute de 132°53'35" e distância de 13,98 m., confrontando neste trecho com **PITANGUEIRAS** , até o vértice **2436**, de coordenadas **N 8.575.241,971** m. e **E 574.307,376** m.; deste, segue com azimute de 132°53'35" e distância de 11,89 m., confrontando neste trecho com **PITANGUEIRAS**, até o vértice **2437**, de coordenadas **N 8.575.233,881** m. e **E 574.316,083** m.; deste, segue com azimute de 127°52'30" e distância de 126,70 m., confrontando neste trecho com **PITANGUEIRAS** , até o vértice **2438**, de coordenadas **N 8.575.156,094** m. e **E 574.416,096** m.; deste, segue com

CERTIFICAÇÃO DIGITAL: 3L0A2KQXLEE86YEDIDX/BA
Esta edição encontra-se no site: www.laurodefreitas.ba.io.org.br em servidor certificado ICP-BRASIL

PREFEITURA MUNICIPAL DE
LAURO DE FREITAS

azimute de 127°35'40" e distância de 84,11 m., confrontando neste trecho com **PITANGUEIRAS**, até o vértice **2439**, de coordenadas **N 8.575.104,782** m. e **E 574.482,739** m.**;** deste, segue com azimute de 127°12'24" e distância de 26,09 m., confrontando neste trecho com **PITANGUEIRAS**, até o vértice **2440**, de coordenadas **N 8.575.089,007** m. e **E 574.503,517** m.**;** deste, segue com azimute de 229°57'56" e distância de 20,48 m., confrontando neste trecho com **ARACUÍ**, até o vértice **2538**, de coordenadas **N 8.575.075,836** m. e **E 574.487,840** m.**;** deste, segue com azimute de 229°57'56" e distância de 54,20 m., confrontando neste trecho com **ARACUÍ**, até o vértice **2537**, de coordenadas **N 8.575.040,969** m. e **E 574.446,338** m.**;** deste, segue com azimute de 229°57'56" e distância de 11,78 m., confrontando neste trecho com **ARACUÍ**, até o vértice **2536**, de coordenadas **N 8.575.033,389** m. e **E 574.437,315** m.**;** deste, segue com azimute de 238°44'43" e distância de 0,22 m., confrontando neste trecho com **ARACUÍ**, até o vértice **2535**, de coordenadas **N 8.575.033,277** m. e **E 574.437,131** m.**;** deste, segue com azimute de 124°30'26" e distância de 63,99 m., confrontando neste trecho com **ARACUÍ** , até o vértice **2534**, de coordenadas **N 8.574.997,028** m. e **E 574.489,860** m.**;** deste, segue com azimute de 114°28'25" e distância de 26,98 m., confrontando neste trecho com **ARACUÍ**, até o vértice **2533**, de coordenadas **N 8.574.985,852** m. e **E 574.514,413** m.**;** deste, segue com azimute de 39°24'02" e distância de 6,14 m., confrontando neste trecho com **ARACUÍ**, até o vértice **2532**, de coordenadas **N 8.574.990,593** m. e **E 574.518,308** m.**;** deste, segue com azimute de 67°14'56" e distância de 5,69 m., confrontando neste trecho com **ARACUÍ**, até o vértice **2531**, de coordenadas **N 8.574.992,794** m. e **E 574.523,557** m.**;** deste, segue com azimute de 67°56'56" e distância de

14,43 m., confrontando neste trecho com **ARACUÍ**, até o vértice **2530**, de coordenadas **N 8.574.998,213** m. e **E 574.536,935** m.**;** deste, segue com azimute de 79°28'45" e distância de 12,06 m., confrontando neste trecho com **ARACUÍ**, até o vértice **2529**, de coordenadas **N 8.575.000,414** m. e **E 574.548,788** m.**;** deste, segue com azimute de 94°02'16" e distância de 14,43 m., confrontando neste trecho com **ARACUÍ**, até o vértice **2528**, de coordenadas **N 8.574.999,398** m. e **E 574.563,181** m.**;** deste, segue com azimute de 102°22'09" e distância de 19,76 m., confrontando neste trecho com **ARACUÍ** , até o vértice **2527**, de coordenadas **N 8.574.995,165** m. e **E 574.582,485** m.**;** deste, segue com azimute de 100°02'58" e distância de 16,24 m., confrontando neste trecho com **ARACUÍ**, até o vértice **2526**, de coordenadas **N 8.574.992,331** m. e **E 574.598,475** m.**;** deste, segue com azimute de 100°19'40" e distância de 31,47 m., confrontando neste trecho com **ARACUÍ**, até o vértice **2525**, de coordenadas **N 8.574.986,689** m. e **E 574.629,437** m.**;** deste, segue com azimute de 120°38'24" e distância de 16,26 m., confrontando neste trecho com **ARACUÍ**, até o vértice **2524**, de coordenadas **N 8.574.978,401** m. e **E 574.643,428** m.**;** deste, segue com azimute de 125°09'08" e distância de 47,50 m., confrontando neste trecho com **ARACUÍ**, até o vértice **2523**, de coordenadas **N 8.574.951,054** m. e **E 574.682,265** m.**;** deste, segue com azimute de 127°06'05" e distância de 50,32 m., confrontando neste trecho com **ARACUÍ**, até o vértice **2522**, de coordenadas **N**

CERTIFICAÇÃO DIGITAL: 3L0A2KQXLEE86YEDIDX/BA
Esta edição encontra-se no site: www.laurodefreitas.ba.io.org.br em servidor certificado ICP-BRASIL

PREFEITURA MUNICIPAL DE
LAURO DE FREITAS

8.574.920,700 m. e **E 574.722,397** m.**;** deste, segue com azimute de 144°58'06" e distância de 15,04 m., confrontando neste trecho com **ARACUÍ**, até o vértice **2521**, de coordenadas **N 8.574.908,381** m. e **E 574.731,033** m.**;** deste, segue com azimute de 119°11'51" e distância de 4,95 m., confrontando neste trecho com **ARACUÍ**, até o vértice **2520**, de coordenadas **N 8.574.905,968** m. e **E 574.735,351** m.**;** deste, segue com azimute de 90°00'00" e distância de 3,20 m., confrontando neste trecho com **ARACUÍ**, até o vértice **2519**, de coordenadas **N 8.574.905,968** m. e **E 574.738,552** m.**;** deste, segue com azimute de 115°32'16" e distância de 10,23 m., confrontando neste trecho com **ARACUÍ**, até o vértice **2518**, de coordenadas **N 8.574.901,558** m. e **E 574.747,783** m.**;** deste, segue com azimute de 140°15'54" e distância de 11,38 m., confrontando neste trecho com **ARACUÍ**, até o vértice **2517**, de coordenadas **N 8.574.892,807** m. e **E 574.755,057** m.**;** deste, segue com azimute de 93°36'12" e distância de 16,88 m., confrontando neste trecho com **ARACUÍ**, até o vértice **2516**, de coordenadas **N 8.574.891,746** m. e **E 574.771,901** m.**;** deste, segue com azimute de 96°42'13" e distância de 22,60 m., confrontando neste trecho

com **ARACUÍ**, até o vértice **2515**, de coordenadas **N 8.574.889,109** m. e **E 574.794,342** m.**;** deste, segue com azimute de 122°56'20" e distância de 13,43 m., confrontando neste trecho com **ARACUÍ**, até o vértice **2514**, de coordenadas **N 8.574.881,806** m. e **E 574.805,614** m.**;** deste, segue comazimute de 125°15'52" e distância de 112,19 m., confrontando neste trecho com **ARACUÍ**, até o vértice **2513**, de coordenadas **N 8.574.817,036** m. e **E 574.897,212** m.**;** deste, segue com azimute de 124°37'33" e distância de 51,83 m., confrontando neste trecho com **ARACUÍ**, até o vértice **2512**, de coordenadas **N 8.574.787,588** m. e **E 574.939,859** m.**;** deste, segue com azimute de 129°31'01" e distância de 36,75 m., confrontando neste trecho com **ARACUÍ**, até o vértice **2511**, de coordenadas **N 8.574.764,201** m. e **E 574.968,213** m.**;** deste, segue com azimute de 124°38'27" e distância de 113,20 m., confrontando neste trecho com **ARACUÍ**, até o vértice **2510**, de coordenadas **N 8.574.699,854** m. e **E 575.061,346** m.**;** deste, segue com azimute de 123°21'23" e distância de 16,67 m., confrontando neste trecho com **ARACUÍ**, até o vértice **2509**, de coordenadas **N 8.574.690,686** m. e **E 575.075,274** m.**;** deste, segue com azimute de 146°47'11" e distância de 8,81 m., confrontando neste trecho com **ARACUÍ**, até o vértice **2508**, de coordenadas **N 8.574.683,314** m. e **E 575.080,100** m.**;** deste, segue com azimute de 76°18'35" e distância de 12,46 m., confrontando neste trecho com **ARACUÍ** , até o vértice **2507**, de coordenadas **N 8.574.686,262** m. e **E 575.092,203** m.**;** deste, segue com azimute de 80°17'23" e distância de 18,58 m., confrontando neste trecho com **ARACUÍ**, até o vértice **2506**, de coordenadas **N 8.574.689,396** m. e **E 575.110,519** m.**;** deste, segue com azimute de 94°22'51" e distância de 16,70 m., confrontando neste trecho com **ARACUÍ**, até o vértice **2505**, de coordenadas **N 8.574.688,120** m. e **E 575.127,174** m.**;** deste, segue com azimute de 94°22'51" e distância de 13,59 m., confrontando neste trecho com **ARACUÍ**, até o vértice **2504**, de coordenadas **N 8.574.687,082** m. e **E 575.140,720** m.**;** deste, segue com azimute de 159°16'21" e distância de 58,88 m., confrontando neste trecho

CERTIFICAÇÃO DIGITAL: 3L0A2KQXLEE86YEDIDX/BA
Esta edição encontra-se no site: www.laurodefreitas.ba.io.org.br em servidor certificado ICP-BRASIL

PREFEITURA MUNICIPAL DE
LAURO DE FREITAS

com **ARACUÍ**, até o vértice **2503**, de coordenadas **N 8.574.632,014** m. e **E 575.161,558** m.**;** deste, segue com azimute de 162°18'00" e distância de 58,55 m., confrontando neste trecho com **ARACUÍ**, até o vértice **2502**, de coordenadas **N 8.574.576,239** m. e **E 575.179,358** m.**;** deste, segue com azimute de 158°06'09" e distância de 41,74 m., confrontando neste trecho com **ARACUÍ**, até o vértice **2501**, de coordenadas **N 8.574.537,508** m. e **E 575.194,926** m.**;** deste, segue com azimute de 158°06'09" e distância de 59,17 m., confrontando neste trecho com **ARACUÍ**, até o vértice **2500**, de

coordenadas **N 8.574.482,605** m. e **E 575.216,994** m.**;** deste, segue com azimute de 168°26'11" e distância de 5,49 m., confrontando neste trecho com **IPITANGA**, até o vértice **2539**, de coordenadas **N 8.574.477,225** m. e **E 575.218,095** m.**;** deste, segue com azimute de 168°26'11" e distância de 13,98 m., confrontando neste trecho com **IPITANGA**, até o vértice **2540**, de coordenadas **N 8.574.463,526** m. e **E 575.220,898** m.**;** deste, segue com azimute de 170°11'38" e distância de 21,75 m., confrontando neste trecho com **IPITANGA**, até o vértice **2541**, de coordenadas **N 8.574.442,095** m. e **E 575.224,602** m.**;** deste, segue com azimute de 182°33'54" e distância de 19,61 m., confrontando neste trecho com **IPITANGA**, até o vértice **2542**, de coordenadas **N 8.574.422,507** m. e **E 575.223,725** m.**;** deste, segue com azimute de 191°12'25" e distância de 6,45 m., confrontando neste trecho com **IPITANGA**, até o vértice **2543**, de coordenadas **N 8.574.416,176** m. e **E 575.222,470** m.**;** deste, segue com azimute de 192°05'00" e distância de 11,79 m., confrontando neste trecho com **IPITANGA**, até o vértice **2544**, de coordenadas **N 8.574.404,647** m. e **E 575.220,002** m.**;** deste, segue com azimute de 195°37'10" e distância de 23,21 m., confrontando neste trecho com **IPITANGA**, até o vértice **2545**, de coordenadas **N 8.574.382,299** m. e **E 575.213,754** m.**;** deste, segue com azimute de 207°47'50" e distância de 141,95 m., confrontando neste trecho com **IPITANGA**, até o vértice **2546**, de coordenadas **N 8.574.256,727** m. e **E 575.147,555** m.**;** deste, segue com azimute de 215°07'19" e distância de 22,90 m., confrontando neste trecho com **IPITANGA**, até o vértice **2547**, de coordenadas **N 8.574.237,995** m. e **E 575.134,379** m.**;** deste, segue com azimute de 242°19'01" e distância de 89,76 m., confrontando neste trecho com **IPITANGA**, até o vértice **2547A**, de coordenadas **N 8.574.196,296** m. e **E 575.054,898** m.**;** deste, segue com azimute de 193°44'43" e distância de 0,18 m., confrontando neste trecho com **IPITANGA**, até o vértice **2548**, de coordenadas **N 8.574.196,122** m. e **E 575.054,856** m.**;** deste, segue com azimute de 243°45'30" e distância de 12,82 m., confrontando neste trecho com **IPITANGA**, até o vértice **2549**, de coordenadas **N 8.574.190,453** m. e **E 575.043,356** m.**;** deste, segue com azimute de 239°13'59" e distância de 14,97 m., confrontando neste trecho com **IPITANGA** , até o vértice **2550**, de coordenadas **N 8.574.182,793** m. e **E 575.030,489** m.**;** deste, segue com azimute de 239°13'58" e distância de 2,88 m., confrontando neste trecho com **IPITANGA** , até o vértice **2551**, de coordenadas **N 8.574.181,321** m. e **E 575.028,017** m.**;** deste, segue com azimute de 229°07'20" e distância de 24,98 m., confrontando neste trecho com **IPITANGA** , até o vértice **2552**, de coordenadas

CERTIFICAÇÃO DIGITAL: 3L0A2KQXLEE86YEDIDX/BA
Esta edição encontra-se no site: www.laurodefreitas.ba.io.org.br em servidor certificado ICP-BRASIL

PREFEITURA MUNICIPAL DE
LAURO DE FREITAS

N 8.574.164,969 m. e **E 575.009,125** m.**;** deste, segue com azimute de 214°21'47" e distância de 22,50 m., confrontando neste trecho com **IPITANGA** , até o vértice **2553**, de coordenadas **N 8.574.146,396** m. e **E 574.996,425** m.**;** deste, segue com azimute de 207°46'14" e distância de 19,38 m., confrontando neste trechocom **IPITANGA** , até o vértice **2554**, de coordenadas **N 8.574.129,249** m. e **E 574.987,396** m.**;** deste, segue com azimute de 207°46'14" e distância de 43,66 m., confrontando neste trecho com **IPITANGA** , até o vértice **2555**, de coordenadas **N 8.574.090,618** m. e **E 574.967,054** m.**;** deste, segue com azimute de 207°46'14" e distância de 7,83 m., confrontando neste trecho com **IPITANGA** , até o vértice **2556**, de coordenadas **N 8.574.083,689** m. e **E 574.963,405** m.**;** deste, segue com azimute de 200°03'16" e distância de 31,39 m., confrontando neste trecho com **IPITANGA** , até o vértice **2557**, de coordenadas **N 8.574.054,203** m. e **E 574.952,641** m.**;** deste, segue com azimute de 278°49'02" e distância de 21,64 m., confrontando neste trecho com **IPITANGA** , até o vértice **2558**, de coordenadas **N 8.574.057,520** m. e **E 574.931,253** m.**;** deste, segue com azimute de 279°14'14" e distância de 33,22 m., confrontando neste trecho com **IPITANGA** , até o vértice **2559**, de coordenadas **N 8.574.062,853** m. e **E 574.898,463** m.**;** deste, segue com azimute de 279°14'14" e distância de 27,02 m., confrontando neste trecho com **IPITANGA** , até o vértice **2560**, de coordenadas **N 8.574.067,191** m. e **E 574.871,790** m.**;** deste, segue com azimute de 208°01'04" e distância de 20,63 m., confrontando neste trecho com **IPITANGA** , até o vértice **2561**, de coordenadas **N 8.574.048,982** m. e **E 574.862,101** m.**;** deste, segue com azimute de 216°58'01" e distância de 17,65 m., confrontando neste trecho com **IPITANGA** , até o vértice **2562**, de coordenadas **N 8.574.034,880** m. e **E 574.851,488** m.**;** deste, segue com azimute de 230°37'49" e distância de 8,01 m., confrontando neste trecho com **IPITANGA** , até o vértice **2563**, de coordenadas **N 8.574.029,800** m. e **E 574.845,297** m.**;** deste, segue com azimute de 256°09'17" e distância de 16,95 m., confrontando neste trecho com **IPITANGA** , até o vértice **2564**, de coordenadas **N 8.574.025,744** m. e **E 574.828,839** m.**;** deste, segue com azimute de 256°09'18" e distância de 0,07 m., confrontando neste trecho com **VILA PRAIANA** , até o vértice **2565**, de coordenadas **N 8.574.025,728** m. e **E 574.828,775** m.**;** deste, segue com azimute de 290°07'43" e distância de 16,21 m., confrontando neste trecho com **VILA PRAIANA** , até o vértice **2566**, de coordenadas **N 8.574.031,305** m. e **E 574.813,559** m.**;** deste, segue com azimute de 301°33'36" e distância de 6,92 m., confrontando neste trecho com **VILA PRAIANA** , até o vértice **2567**, de coordenadas **N 8.574.034,927** m. e **E 574.807,662** m.**;** deste, segue com azimute de 301°33'36" e distância de 9,93 m., confrontando neste trecho com **VILA PRAIANA** , até o vértice **2568**, de coordenadas **N 8.574.040,124** m. e **E 574.799,203** m.**;** deste, segue com azimute de 284°05'44" e distância de 7,22 m., confrontando neste trecho com **VILA PRAIANA** , até o vértice **2569**, de coordenadas **N 8.574.041,882** m. e **E 574.792,200** m.**;** deste, segue com azimute de 284°05'44" e distância de 8,44 m., confrontando neste trecho com **VILA PRAIANA** , até o vértice **2570**, de coordenadas **N 8.574.043,937** m. e **E 574.784,015** m.**;** deste, segue com azimute de 284°05'44" e distância de 10,94 m., confrontando neste trecho com **VILA PRAIANA** , até o vértice **2571**, de coordenadas **N 8.574.046,602** m. e **E**

CERTIFICAÇÃO DIGITAL: 3L0A2KQXLEE86YEDIDX/BA
Esta edição encontra-se no site: www.laurodefreitas.ba.io.org.br em servidor certificado ICP-BRASIL

PREFEITURA MUNICIPAL DE
LAURO DE FREITAS

574.773,401 m.**;** deste, segue com azimute de 288°46'12" e distância de 22,43 m., confrontando neste trecho com **VILA PRAIANA** , até o vértice **2572**, de coordenadas **N 8.574.053,821** m. e **E 574.752,160** m.**;** deste, segue com azimute de 291°40'14" e distância de 34,22 m., confrontando neste trecho com **VILA PRAIANA** , até o vértice **2573**, de coordenadas **N 8.574.066,459** m. e **E 574.720,354** m.**;** deste, segue com azimute de 293°03'13" e distância de 28,45 m., confrontando neste trecho com **VILA PRAIANA** , até o vértice **2574**, de coordenadas **N 8.574.077,600** m. e **E 574.694,175** m.**;** deste, segue com azimute de 278°02'00" e distância de 18,07 m., confrontando neste trecho com **VILA PRAIANA** , até o vértice **2575**, de coordenadas **N 8.574.080,126** m. e **E 574.676,281** m.**;** deste, segue com azimute de 294°25'50" e distância de 23,42 m., confrontando neste trecho com **VILA PRAIANA** , até o vértice **2576**, de coordenadas **N 8.574.089,814** m. e **E 574.654,954** m.**;** deste, segue com azimute de 320°55'36" e distância de 19,78 m., confrontando neste trecho com **VILA PRAIANA** , até o vértice **2577**, de coordenadas **N 8.574.105,169** m. e **E 574.642,487** m.**;** deste, segue com azimute de 320°55'36" e distância de 5,58 m., confrontando neste trecho com **VILA PRAIANA** , até o vértice **2578**, de coordenadas **N 8.574.109,503** m. e **E 574.638,968** m.**;** deste, segue com azimute de 264°04'03" e distância de 8,00 m., confrontando neste trecho com **VILA PRAIANA** , até o vértice **2579**, de coordenadas **N 8.574.108,675** m. e **E 574.631,007** m.**;** deste, segue com azimute de 300°32'52" e distância de 49,18 m., confrontando neste trecho com **VILA PRAIANA** , até o vértice **2580**, de coordenadas **N 8.574.133,670** m. e **E 574.588,655** m.**;** deste, segue com azimute de 299°44'42" e distância de 34,41 m., confrontando neste trecho com **VILA PRAIANA** , até o vértice **2581**, de coordenadas **N 8.574.150,744** m. e **E 574.558,775** m.**;** deste, segue com azimute de 297°38'46" e distância de 18,82 m., confrontando neste trecho com **VILA PRAIANA** , até o vértice **2582**, de coordenadas **N 8.574.159,475** m. e **E 574.542,107** m.**;** deste, segue com azimute de 298°36'38" e distância de 49,73 m., confrontando neste trecho com **VILA PRAIANA** , até o vértice **2583**, de coordenadas **N 8.574.183,288** m. e **E 574.498,450** m.**;** deste, segue com azimute de 299°29'42" e distância de 60,19 m., confrontando neste trecho com **VILA PRAIANA** , até o vértice **2584**, de coordenadas **N 8.574.212,921** m. e **E 574.446,063** m.**;** deste, segue com azimute de 300°11'19" e distância de 65,45 m., confrontando neste trecho com **VILA PRAIANA** , até o vértice **2585**, de coordenadas **N 8.574.245,833** m. e **E 574.389,489** m.**;** deste, segue com azimute de 291°29'36" e distância de 20,05 m., confrontando neste trecho com **VILA PRAIANA** , até o vértice **2586**, de coordenadas **N 8.574.253,181** m. e **E 574.370,829** m.**;** deste, segue com azimute de 255°18'15" e distância de 80,83 m., confrontando neste trecho com **VILA PRAIANA** , até o vértice **2587**, de coordenadas **N 8.574.232,676** m. e **E 574.292,644** m.**;** deste, segue com azimute de 252°32'56" e distância de 96,39 m., confrontando neste trecho com **VILA PRAIANA** , até o vértice **2588**, de coordenadas **N 8.574.203,770** m. e **E 574.200,692** m.**;** deste, segue com azimute de 257°44'40" e distância de 12,64 m., confrontando neste trecho com **VILA PRAIANA** , até o vértice **2589**, de coordenadas **N 8.574.201,087** m. e **E 574.188,343** m.**;** deste, segue com azimute de 257°44'40" e distância de 15,51 m., confrontando neste trecho com **VILA**

CERTIFICAÇÃO DIGITAL: 3L0A2KQXLEE86YEDIDX/BA
Esta edição encontra-se no site: www.laurodefreitas.ba.io.org.br em servidor certificado ICP-BRASIL

PREFEITURA MUNICIPAL DE
LAURO DE FREITAS

PRAIANA , até o vértice **2590**, de coordenadas **N 8.574.197,796** m. e **E 574.173,189** m.**;** deste, segue com azimute de 257°44'40" e distância de 22,72 m., confrontando neste trecho com **VILA PRAIANA** , até o vértice **2591**, de coordenadas **N 8.574.192,973** m. e **E 574.150,986** m.**;** deste, segue com azimute de 263°22'48" e distância de 15,63 m., confrontando neste trecho com **VILA PRAIANA** , até o vértice **2592**, de coordenadas **N 8.574.191,170** m. e **E 574.135,456** m.**;** deste, segue com azimute de 263°22'47" e distância de 35,84 m., confrontando neste trecho com **VILA PRAIANA** , até o vértice **2593**, de coordenadas **N 8.574.187,038** m. e **E 574.099,854** m.**;** deste, segue com azimute de 263°22'47" e distância de 20,58 m., confrontando neste trecho com **VILA PRAIANA** , até o vértice **2594**, de coordenadas **N 8.574.184,666** m. e **E 574.079,413** m.**;** deste, segue com azimute de 266°29'09" e distância de 54,24 m., confrontando neste trecho com **VILA PRAIANA** , até o vértice **2595**, de coordenadas **N 8.574.181,341** m. e **E 574.025,277** m.**;** deste, segue com azimute de 266°29'09" e distância de 13,40 m., confrontando neste trecho com **VILA PRAIANA** , até o vértice **2595A**, de coordenadas **N 8.574.180,520** m. e **E 574.011,899** m.**;** deste, segue com azimute de 264°48'15" e distância de 12,48 m., confrontando neste trecho com **VILA PRAIANA** , até o vértice **2596**, de coordenadas **N 8.574.179,390** m. e **E 573.999,474** m.**;** deste, segue com azimute de 264°48'15" e distância de 74,84 m., confrontando neste trecho com **VILA PRAIANA**, até o vértice **2597**, de coordenadas **N 8.574.172,613** m. e **E 573.924,945** m.**;** deste, segue com azimute de 264°48'14" e distância de 14,30 m., confrontando neste trecho com **VILA PRAIANA** , até o vértice **2598**, de coordenadas **N 8.574.171,318** m. e **E 573.910,704** m.**;** deste, segue com azimute de 264°48'14" e distância de 60,54 m., confrontando neste trecho com **VILA PRAIANA** , até o vértice **2599**, de coordenadas **N 8.574.165,835** m. e **E 573.850,411** m.**;** deste, segue com azimute de 264°48'15" e distância de 62,24 m., confrontando neste trecho com **VILA PRAIANA** , até o vértice **2600**, de coordenadas **N 8.574.160,198** m. e **E 573.788,424** m.**;** deste, segue com azimute de 264°48'15" e distância de 57,16 m., confrontando neste trecho com **VILA PRAIANA** , até o vértice **2601**, de coordenadas **N 8.574.155,022** m. e **E 573.731,502** m.**;** deste, segue com azimute de 264°48'14" e distância de 36,04 m., confrontando neste trecho com **VILA PRAIANA** , até o vértice **2602**, de coordenadas **N 8.574.151,758** m. e **E 573.695,613** m.**;** deste, segue com azimute de 264°26'56" e distância de 15,17 m., confrontando neste trecho com **VILA PRAIANA** , até o vértice **2603**, de coordenadas **N 8.574.150,290** m. e **E 573.680,512** m.**;** deste, segue com azimute de 264°26'56" e distância de 50,86 m., confrontando neste trecho com **VILA PRAIANA** , até o vértice **2604**, de coordenadas **N 8.574.145,370** m. e **E 573.629,887** m.**;** deste, segue com azimute de 142°38'20" e distância de 11,40 m., confrontando neste trecho com **VILA PRAIANA** , até o vértice **2605**, de coordenadas **N 8.574.136,310** m. e **E 573.636,804** m.**;** deste, segue com azimute de 142°38'20" e distância de 22,91 m., confrontando neste trecho com **VILA PRAIANA** , até o vértice **2606**, de coordenadas **N 8.574.118,101** m. e **E 573.650,706** m.**;** deste, segue com azimute de 142°38'20" e distância de 79,74 m., confrontando neste trecho com **VILA PRAIANA** , até o vértice **2607**, de coordenadas **N 8.574.054,721** m. e **E 573.699,096** m.**;** deste, segue com azimute de

CERTIFICAÇÃO DIGITAL: 3L0A2KQXLEE86YEDIDX/BA
Esta edição encontra-se no site: www.laurodefreitas.ba.io.org.br em servidor certificado ICP-BRASIL

PREFEITURA MUNICIPAL DE
LAURO DE FREITAS

140°27'53" e distância de 38,08 m., confrontando neste trecho com **VILA PRAIANA** , até o vértice **2608**, de coordenadas **N 8.574.025,354** m. e **E 573.723,334** m.**;** deste, segue com azimute de 140°27'53" e distância de 16,88 m., confrontando neste trecho com **VILA PRAIANA** , até o vértice **2609**, de coordenadas **N 8.574.012,333** m. e **E 573.734,082** m.**;** deste, segue com azimute de 140°27'53" e distância de 48,05 m., confrontando neste trecho com **VILA PRAIANA** , até o vértice **2610**, de coordenadas **N 8.573.975,274** m. e **E 573.764,669** m.**;** deste, segue com azimute de

140°27'54" e distância de 45,82 m., confrontando neste trecho com **VILA PRAIANA** , até o vértice **2611**, de coordenadas **N 8.573.939,935** m. e **E 573.793,837** m.**;** deste, segue com azimute de 135°13'08" e distância de 35,01 m., confrontando neste trecho com **VILA PRAIANA** , até o vértice **2612**, de coordenadas **N 8.573.915,084** m. e **E 573.818,498** m.**;** deste, segue com azimute de 135°13'08" e distância de 40,98 m., confrontando neste trecho com **VILA PRAIANA** , até o vértice **2613**, de coordenadas **N 8.573.886,000** m. e **E 573.847,361** m.**;** deste, segue com azimute de 135°16'38" e distância de 31,38 m., confrontando neste trecho com **VILA PRAIANA** , até o vértice **2614**, de coordenadas **N 8.573.863,701** m. e **E 573.869,446** m.**;** deste, segue com azimute de 135°16'38" e distância de 18,00 m., confrontando neste trecho com **VILA PRAIANA** , até o vértice **2615**, de coordenadas **N 8.573.850,909** m. e **E 573.882,114** m.**;** deste, segue com azimute de 135°18'40" e distância de 18,07 m., confrontando neste trecho com **VILA PRAIANA** , até o vértice **2616**, de coordenadas **N 8.573.838,060** m. e **E 573.894,824** m.**;** deste, segue com azimute de 134°48'24" e distância de 28,24 m., confrontando neste trecho com **VILA PRAIANA** , até o vértice **2617**, de coordenadas **N 8.573.818,159** m. e **E 573.914,860** m.**;** deste, segue com azimute de 132°54'29" e distância de 37,33 m., confrontando neste trecho com **VILA PRAIANA** , até o vértice **2618**, de coordenadas **N 8.573.792,741** m. e **E 573.942,205** m.**;** deste, segue com azimute de 132°54'29" e distância de 44,64 m., confrontando neste trecho com **VILA PRAIANA** , até o vértice **2619**, de coordenadas **N 8.573.762,351** m. e **E 573.974,900** m.**;** deste, segue com azimute de 132°54'29" e distância de 35,52 m., confrontando neste trecho com **VILA PRAIANA** , até o vértice **2620**, de coordenadas **N 8.573.738,170** m. e **E 574.000,914** m.**;** deste, segue com azimute de 132°54'29" e distância de 65,55 m., confrontando neste trecho com **VILA PRAIANA** , até o vértice **2621**, de coordenadas **N 8.573.693,544** m. e **E 574.048,924** m.**;** deste, segue com azimute de 132°54'29" e distância de 52,34 m., confrontando neste trecho com **VILA PRAIANA** , até o vértice **2622**, de coordenadas **N 8.573.657,912** m. e **E 574.087,257** m.**;** deste, segue com azimute de 132°54'29" e distância de 19,65 m., confrontando neste trecho com **VILA PRAIANA** , até o vértice **2623**, de coordenadas **N 8.573.644,537** m. e **E 574.101,646** m.**;** deste, segue com azimute de 227°41'40" e distância de 21,85 m., confrontando neste trecho com **VILA PRAIANA** , até o vértice **2624**, de coordenadas **N**

CERTIFICAÇÃO DIGITAL: 3L0A2KQXLEE86YEDIDX/BA
Esta edição encontra-se no site: www.laurodefreitas.ba.io.org.br em servidor certificado ICP-BRASIL

PREFEITURA MUNICIPAL DE
LAURO DE FREITAS

8.573.629,831 m. e **E 574.085,488** m.**;** deste, segue com azimute de 231°27'37" e distância de 61,12 m., confrontando

neste trecho com **VILA PRAIANA** , até o vértice **2625**, de coordenadas **N 8.573.591,750** m. e **E 574.037,681** m.**;** deste, segue com azimute de 231°27'37" e distância de 6,35 m., confrontando neste trecho com **VILA PRAIANA** , até o vértice **2626**, de coordenadas **N 8.573.587,793** m. e **E 574.032,713** m.**;** deste, segue com azimute de 120°41'09" e distância de 5,61 m., confrontando neste trecho com **VILA PRAIANA** , até o vértice **2627**, de coordenadas **N 8.573.584,932** m. e **E 574.037,534** m.**;** deste, segue com azimute de 212°07'46" e distância de 35,65 m., confrontando neste trecho com **VILA PRAIANA** , até o vértice **398**, de coordenadas **N 8.573.554,737** m. e **E 574.018,572** m.**;** deste, segue com azimute de 299°24'45" e distância de 16,07 m., confrontando neste trecho com **LIMITE INTERMUNICIPAL (LAURO DE FREITAS-SALVADOR)** , até o vértice **399**, de coordenadas **N 8.573.562,629** m. e **E 574.004,575** m.**;** deste, segue com azimute de 300°17'05" e distância de 44,28 m., confrontando neste trecho com **LIMITE INTERMUNICIPAL (LAURO DE FREITAS-SALVADOR)** , até o vértice **400**, de coordenadas **N 8.573.584,960** m. e **E 573.966,336** m.**;** deste, segue com azimute de 300°01'30" e distância de 27,53 m., confrontando neste trecho com **LIMITE INTERMUNICIPAL (LAURO DE FREITAS-SALVADOR)** , até o vértice **401**, de coordenadas **N 8.573.598,737** m. e **E 573.942,498** m.**;** deste, segue com azimute de 296°45'44" e distância de 6,67 m., confrontando neste trecho com **LIMITE INTERMUNICIPAL (LAURO DE FREITAS-SALVADOR)** , até o vértice **402**, de coordenadas **N 8.573.601,738** m. e **E 573.936,545** m.**;** deste, segue com azimute de 302°08'41" e distância de 9,60 m., confrontando neste trecho com **LIMITE INTERMUNICIPAL (LAURO DE FREITAS-SALVADOR)** , até o vértice **403**, de coordenadas **N 8.573.606,847** m. e **E 573.928,415** m.**;** deste, segue com azimute de 322°29'52" e distância de 63,57 m., confrontando neste trecho com **LIMITE INTERMUNICIPAL (LAURO DE FREITAS-SALVADOR)** , até o vértice **404**, de coordenadas **N 8.573.657,277** m. e **E 573.889,716** m.**;** deste, segue com azimute de 322°01'38" e distância de 104,74 m., confrontando neste trecho com **LIMITE INTERMUNICIPAL (LAURO DE FREITAS-SALVADOR)** , até o vértice **405**, de coordenadas **N 8.573.739,841** m. e **E 573.825,273** m.**;** deste, segue com azimute de 322°24'39" e distância de 81,53 m., confrontando neste trecho com **LIMITE INTERMUNICIPAL (LAURO DE FREITAS-SALVADOR)** , até o vértice **406**, de coordenadas **N 8.573.804,449** m. e **E 573.775,538** m.**;** deste, segue com azimute de 269°54'18" e distância de 89,31 m., confrontando neste trecho com **LIMITE INTERMUNICIPAL (LAURO DE**

CERTIFICAÇÃO DIGITAL: 3L0A2KQXLEE86YEDIDX/BA
Esta edição encontra-se no site: www.laurodefreitas.ba.io.org.br em servidor certificado ICP-BRASIL

PREFEITURA MUNICIPAL DE
LAURO DE FREITAS

FREITAS-SALVADOR) , até o vértice **407**, de coordenadas **N 8.573.804,301** m. e **E 573.686,227** m.**;** deste, segue com azimute de 269°54'17" e distância de 115,91 m., confrontando neste trecho com **LIMITE INTERMUNICIPAL (LAURO DE FREITAS-SALVADOR)** , até o vértice **408**, de coordenadas **N 8.573.804,108** m. e **E 573.570,315** m.**;** deste, segue com azimute de 269°54'18" e distância de 78,72 m., confrontando neste trecho com **LIMITE INTERMUNICIPAL (LAURO DE FREITAS-SALVADOR)** , até o vértice **409**, de coordenadas **N 8.573.803,977** m. e **E 573.491,596** m.**;** deste, segue com azimute de 252°47'40" e distância de 79,33 m., confrontando neste trecho com **LIMITE INTERMUNICIPAL (LAURO DE FREITAS-SALVADOR)** , até o vértice **410**, de coordenadas **N 8.573.780,510** m. e **E 573.415,813** m.**;** deste, segue com azimute de 253°42'18" e distância de 82,54 m., confrontando neste trecho com **LIMITE INTERMUNICIPAL (LAURO DE FREITAS-SALVADOR)** , até o vértice **411**, de coordenadas **N 8.573.757,352** m. e **E 573.336,592** m.**;** deste, segue com azimute de 253°42'17" e distância de 77,99 m., confrontando nestetrecho com **LIMITE INTERMUNICIPAL (LAURO DE FREITAS-SALVADOR)** , até o vértice **412**, de coordenadas **N 8.573.735,469** m. e **E 573.261,736** m.**;** deste, segue com azimute de 318°26'57" e distância de 16,97 m., confrontando neste trecho com **LIMITE INTERMUNICIPAL (LAURO DE FREITAS-SALVADOR)** , até o vértice **413**, de coordenadas **N 8.573.748,166** m. e **E 573.250,482** m.**;** deste, segue com azimute de 318°26'57" e distância de 168,93 m., confrontando neste trecho com **LIMITE INTERMUNICIPAL (LAURO DE FREITAS-SALVADOR)** , até o vértice **414**, de coordenadas **N 8.573.874,589** m. e **E 573.138,433** m.**;** deste, segue com azimute de 298°27'35" e distância de 77,64 m., confrontando neste trecho com **LIMITE INTERMUNICIPAL (LAURO DE FREITAS-SALVADOR)** , até o vértice **415**, de coordenadas **N 8.573.911,589** m. e **E 573.070,173** m.**;** deste, segue com azimute de 294°46'49" e distância de 10,61 m., confrontando neste trecho com **LIMITE INTERMUNICIPAL (LAURO DE FREITAS-SALVADOR)** , até o vértice **416**, de coordenadas **N 8.573.916,038** m. e **E 573.060,535** m.**;** deste, segue com azimute de 285°23'36" e distância de 22,71 m., confrontando neste trecho com **LIMITE INTERMUNICIPAL (LAURO DE FREITAS-SALVADOR)** , até o vértice **417**, de coordenadas **N 8.573.922,067** m. e **E 573.038,636** m.**;** deste, segue com azimute de 282°23'19" e distância de 33,42 m., confrontando neste trecho com **LIMITE INTERMUNICIPAL (LAURO DE FREITAS-SALVADOR)** , até o vértice **418**, de coordenadas **N 8.573.929,238** m. e **E 573.005,991**

m.**;** deste, segue com azimute de 282°45'47" e distância de 13,67 m., confrontando neste trecho com **LIMITE INTERMUNICIPAL (LAURO DE FREITAS-SALVADOR)** , até o vértice **419**, de coordenadas **N 8.573.932,259** m. e **E 572.992,654** m.**;** deste, segue com azimute de 283°31'10" e distância de 8,58 m., confrontando neste trecho com **LIMITE**

CERTIFICAÇÃO DIGITAL: 3L0A2KQXLEE86YEDIDX/BA
Esta edição encontra-se no site: www.laurodefreitas.ba.io.org.br em servidor certificado ICP-BRASIL

PREFEITURA MUNICIPAL DE
LAURO DE FREITAS

INTERMUNICIPAL (LAURO DE FREITAS-SALVADOR) , até o vértice **420**, de coordenadas **N 8.573.934,265** m. e **E 572.984,313** m.**;** deste, segue com azimute de 288°09'15" e distância de 7,87 m., confrontando neste trecho com **LIMITE INTERMUNICIPAL (LAURO DE FREITAS-SALVADOR)** , até o vértice **421**, de coordenadas **N 8.573.936,717** m. e **E 572.976,833** m.**;** deste, segue com azimute de 300°11'12" e distância de 6,64 m., confrontando neste trecho com **LIMITE INTERMUNICIPAL (LAURO DE FREITAS-SALVADOR)** , até o vértice **422**, de coordenadas **N 8.573.940,057** m. e **E 572.971,091** m.**;** deste, segue com azimute de 300°50'33" e distância de 7,57 m., confrontando neste trecho com **LIMITE INTERMUNICIPAL (LAURO DE FREITAS-SALVADOR)** , até o vértice **423**, de coordenadas **N 8.573.943,938** m. e **E 572.964,592** m.**;** deste, segue com azimute de 305°02'40" e distância de 7,54 m., confrontando neste trecho com **LIMITE INTERMUNICIPAL (LAURO DE FREITAS-SALVADOR)** , até o vértice **424**, de coordenadas **N 8.573.948,267** m. e **E 572.958,419** m.**;** deste, segue com azimute de 310°29'50" e distância de 11,10 m., confrontando neste trecho com **LIMITE INTERMUNICIPAL (LAURO DE FREITAS-SALVADOR)** , até o vértice **425**, de coordenadas **N 8.573.955,478** m. e **E 572.949,976** m.**;** deste, segue com azimute de 309°23'08" e distância de 25,35 m., confrontando neste trecho com **LIMITE INTERMUNICIPAL (LAURO DE FREITAS-SALVADOR)** , até o vértice **426**, de coordenadas **N 8.573.971,566** m. e **E 572.930,380** m.**;** deste, segue com azimute de 309°05'05" e distância de 26,22 m., confrontando neste trecho com **LIMITE INTERMUNICIPAL (LAURO DE FREITAS-SALVADOR)** , até o vértice **427**, de coordenadas **N 8.573.988,098** m. e **E 572.910,027** m.**;** deste, segue com azimute de 229°32'18" e distância de 72,89 m., confrontando neste trecho com **LIMITE INTERMUNICIPAL (LAURO DE FREITAS-SALVADOR)** , até o vértice **428**, de coordenadas **N 8.573.940,798** m. e **E 572.854,571** m.**;** deste, segue com azimute de 229°26'55" e distância de 100,75 m., confrontando neste trecho com **LIMITE INTERMUNICIPAL (LAURO DE FREITAS-SALVADOR)** , até o vértice **429**, de coordenadas **N 8.573.875,299** m. e **E 572.778,021** m.**;** deste, segue com azimute de 227°55'55" e distância de 40,15 m., confrontando neste

trecho com **LIMITE INTERMUNICIPAL (LAURO DE FREITAS-SALVADOR)**, até o vértice **430**, de coordenadas **N 8.573.848,399** m. e **E 572.748,216** m.**;** deste, segue com azimute de 228°46'39" e distância de 19,95 m., confrontando neste trecho com **LIMITE INTERMUNICIPAL (LAURO DE FREITAS-SALVADOR)** , até o vértice **431**, de coordenadas **N 8.573.835,254** m. e **E 572.733,213** m.**;** deste, segue com azimute de 228°46'40" e distância de 31,09 m., confrontando neste trecho com **LIMITE INTERMUNICIPAL (LAURO DE FREITAS-SALVADOR)** , até o vértice **432**, de coordenadas **N 8.573.814,768** m. e **E 572.709,830** m.**;** deste, segue com azimute de

CERTIFICAÇÃO DIGITAL: 3L0A2KQXLEE86YEDIDX/BA
Esta edição encontra-se no site: www.laurodefreitas.ba.io.org.br em servidor certificado ICP-BRASIL

PREFEITURA MUNICIPAL DE
LAURO DE FREITAS

223°24'47" e distância de 48,60 m., confrontando neste trecho com **LIMITE INTERMUNICIPAL (LAURO DE FREITAS-SALVADOR)** , até o vértice **433**, de coordenadas **N 8.573.779,465** m. e **E 572.676,431** m.**;** deste, segue com azimute de 218°04'07" e distância de 25,23 m., confrontando neste trecho com **LIMITE INTERMUNICIPAL (LAURO DE FREITAS-SALVADOR)** , até o vértice **434**, de coordenadas **N 8.573.759,599** m. e **E 572.660,871** m.**;** deste, segue com azimute de 217°58'29" e distância de 41,57 m., confrontando neste trecho com **LIMITE INTERMUNICIPAL (LAURO DE FREITAS-SALVADOR)** , até o vértice **435**, de coordenadas **N 8.573.726,826** m. e **E 572.635,290** m.**;** deste, segue com azimute de 218°37'54" e distância de 116,99 m., confrontando neste trecho com **LIMITE INTERMUNICIPAL (LAURO DE FREITAS-SALVADOR)** , até o vértice **436**, de coordenadas **N 8.573.635,438** m. e **E 572.562,253** m.**;** deste, segue com azimute de 223°03'11" e distância de 11,47 m., confrontando neste trecho com **LIMITE INTERMUNICIPAL (LAURO DE FREITAS-SALVADOR)** , até o vértice **437**, de coordenadas **N 8.573.627,054** m. e **E 572.554,420** m.**;** deste, segue com azimute de 234°35'43" e distância de 28,14 m., confrontando neste trecho com **LIMITE INTERMUNICIPAL (LAURO DE FREITAS-SALVADOR)** , até o vértice **438**, de coordenadas **N 8.573.610,752** m. e **E 572.531,485** m.**;** deste, segue com azimute de 239°41'46" e distância de 15,72 m., confrontando neste trecho com **LIMITE INTERMUNICIPAL (LAURO DE FREITAS-SALVADOR)** , até o vértice **439**, de coordenadas **N 8.573.602,818** m. e **E 572.517,910** m.**;** deste, segue com azimute de 208°04'31" e distância de 48,69 m., confrontando neste trecho com **LIMITE INTERMUNICIPAL (LAURO DE FREITAS-SALVADOR)** , até o vértice **440**, de coordenadas **N 8.573.559,857** m. e **E 572.494,994** m.**;** deste, segue com azimute de 191°18'21" e distância de 74,50 m., confrontando neste trecho com **LIMITE INTERMUNICIPAL (LAURO DE FREITAS-SALVADOR)**, até o vértice **441**,

de coordenadas **N 8.573.486,799** m. e **E 572.480,388** m.**;** deste, segue com azimute de 190°50'44" e distância de 12,27 m., confrontando neste trecho com **LIMITE INTERMUNICIPAL (LAURO DE FREITAS-SALVADOR)** , até o vértice **442**, de coordenadas **N 8.573.474,744** m. e **E 572.478,078** m.**;** deste, segue com azimute de 190°50'45" e distância de 29,26 m., confrontando neste trecho com **LIMITE INTERMUNICIPAL (LAURO DE FREITAS-SALVADOR)** , até o vértice **443**, de coordenadas **N 8.573.446,004** m. e **E 572.472,572** m.**;** deste, segue com azimute de 191°35'50" e distância de 8,54 m., confrontando neste trecho com **LIMITE INTERMUNICIPAL (LAURO DE FREITAS-SALVADOR)** , até o vértice **444**, de coordenadas **N 8.573.437,638** m. e **E 572.470,855** m.**;** deste, segue com azimute de 191°37'55" e distância de 3,99 m., confrontando neste trecho com **LIMITE INTERMUNICIPAL (LAURO DE FREITAS-SALVADOR)** , até o vértice **445**, de

CERTIFICAÇÃO DIGITAL: 3L0A2KQXLEE86YEDIDX/BA
Esta edição encontra-se no site: www.laurodefreitas.ba.io.org.br em servidor certificado ICP-BRASIL

PREFEITURA MUNICIPAL DE
LAURO DE FREITAS

coordenadas **N 8.573.433,734** m. e **E 572.470,052** m.**;** deste, segue com azimute de 276°12'05" e distância de 17,90 m., confrontando neste trecho com **LIMITE INTERMUNICIPAL (LAURO DE FREITAS-SALVADOR)** , até o vértice **446**, de coordenadas **N 8.573.435,668** m. e **E 572.452,257** m.**;** deste, segue com azimute de 265°28'50" e distância de 55,87 m., confrontando neste trecho com **LIMITE INTERMUNICIPAL (LAURO DE FREITAS-SALVADOR)** , até o vértice **447**, de coordenadas **N 8.573.431,265** m. e **E 572.396,559** m.**;** deste, segue com azimute de 265°28'49" e distância de 20,20 m., confrontando neste trecho com **LIMITE INTERMUNICIPAL (LAURO DE FREITAS-SALVADOR)** , até o vértice **448**, de coordenadas **N 8.573.429,673** m. e **E 572.376,419** m.**;** deste, segue com azimute de 265°28'50" e distância de 86,98 m., confrontando neste trecho com **LIMITE INTERMUNICIPAL (LAURO DE FREITAS-SALVADOR)** , até o vértice **449**, de coordenadas **N 8.573.422,819** m. e **E 572.289,710** m.**;** deste, segue com azimute de 251°47'53" e distância de 18,29 m., confrontando neste trecho com **LIMITE INTERMUNICIPAL (LAURO DE FREITAS-SALVADOR)** , até o vértice **450**, de coordenadas **N 8.573.417,107** m. e **E 572.272,337** m.**;** deste, segue com azimute de 235°31'20" e distância de 20,44 m., confrontando neste trecho com **LIMITE INTERMUNICIPAL (LAURO DE FREITAS-SALVADOR)** , até o vértice **451**, de coordenadas **N 8.573.405,538** m. e **E 572.255,491** m.**;** deste, segue com azimute de 229°37'07" e distância de 11,56 m., confrontando neste trecho com **LIMITE INTERMUNICIPAL (LAURO DE FREITAS-SALVADOR)** , até o vértice **452**, de coordenadas **N 8.573.398,048** m. e **E 572.246,684** m.**;** deste, segue com azimute de

207°39'55" e distância de 6,69 m., confrontando neste trecho com **LIMITE INTERMUNICIPAL (LAURO DE FREITAS-SALVADOR)** , até o vértice **453**, de coordenadas **N 8.573.392,123** m. e **E 572.243,578** m.**;** deste, segue com azimute de 207°39'56" e distância de 9,28 m., confrontando neste trecho com **LIMITE INTERMUNICIPAL (LAURO DE FREITAS-SALVADOR)** , até o vértice **454**, de coordenadas **N 8.573.383,904** m. e **E 572.239,269** m.**;** deste, segue com azimute de 207°30'35" e distância de 9,46 m., confrontando neste trecho com **LIMITE INTERMUNICIPAL (LAURO DE FREITAS-SALVADOR)** , até o vértice **455**, de coordenadas **N 8.573.375,517** m. e **E 572.234,901** m.**;** deste, segue com azimute de 235°11'23" e distância de 5,03 m., confrontando neste trecho com **LIMITE INTERMUNICIPAL (LAURO DE FREITAS-SALVADOR)** , até o vértice **456**, de coordenadas **N 8.573.372,645** m. e **E 572.230,771** m.**;** deste, segue com azimute de 270°08'55" e distância de 30,71 m., confrontando neste trecho com **LIMITE INTERMUNICIPAL (LAURO DE FREITAS-SALVADOR)** , até o vértice **457**, de coordenadas **N 8.573.372,725** m. e **E 572.200,062** m.**;** deste, segue com azimute de 326°36'55" e distância de 9,02 m., confrontando neste trecho com **LIMITE**

CERTIFICAÇÃO DIGITAL: 3L0A2KQXLEE86YEDIDX/BA
Esta edição encontra-se no site: www.laurodefreitas.ba.io.org.br em servidor certificado ICP-BRASIL

PREFEITURA MUNICIPAL DE
LAURO DE FREITAS

INTERMUNICIPAL (LAURO DE FREITAS-SALVADOR) , até o vértice **458**, de coordenadas **N 8.573.380,258** m. e **E 572.195,097** m.**;** deste, segue com azimute de 275°35'14" e distância de 9,26 m., confrontando neste trecho com **LIMITE INTERMUNICIPAL (LAURO DE FREITAS-SALVADOR)** , até o vértice **459**, de coordenadas **N 8.573.381,160** m. e **E 572.185,878** m.**;** deste, segue com azimute de 275°42'10" e distância de 10,36 m., confrontando neste trecho com **LIMITE INTERMUNICIPAL (LAURO DE FREITAS-SALVADOR)** , até o vértice **460**, de coordenadas **N 8.573.382,189** m. e **E 572.175,574** m.**;** deste, segue com azimute de 302°32'38" e distância de 12,59 m., confrontando neste trecho com **LIMITE INTERMUNICIPAL (LAURO DE FREITAS-SALVADOR)** , até o vértice **461**, de coordenadas **N 8.573.388,963** m. e **E 572.164,959** m.**;** deste, segue com azimute de 299°24'01" e distância de 35,31 m., confrontando neste trecho com **LIMITE INTERMUNICIPAL (LAURO DE FREITAS-SALVADOR)** , até o vértice **462**, de coordenadas **N 8.573.406,295** m. e **E 572.134,199** m.**;** deste, segue com azimute de 304°20'06" e distância de 16,93 m., confrontando neste trecho com **LIMITE INTERMUNICIPAL (LAURO DE FREITAS-SALVADOR)** , até o vértice **463**, de coordenadas **N 8.573.415,842** m. e **E 572.120,222** m.**;** deste, segue com azimute de 346°15'19" e distância de 14,01 m., confrontando neste trecho com **LIMITE INTERMUNICIPAL (LAURO DE**

FREITAS-SALVADOR) , até o vértice **464**, de coordenadas **N 8.573.429,447** m. e **E 572.116,894** m.**;** deste, segue com azimute de 311°23'41" e distância de 25,68 m., confrontando neste trecho com **LIMITE INTERMUNICIPAL (LAURO DE FREITAS-SALVADOR)** , até o vértice **465**, de coordenadas **N 8.573.446,425** m. e **E 572.097,633** m.**;** deste, segue com azimute de 290°39'29" e distância de 12,63 m., confrontando neste trecho com **LIMITE INTERMUNICIPAL (LAURO DE FREITAS-SALVADOR)** , até o vértice **466**, de coordenadas **N 8.573.450,879** m. e **E 572.085,819** m.**;** deste, segue com azimute de 253°38'33" e distância de 9,73 m., confrontando neste trecho com **LIMITE INTERMUNICIPAL (LAURO DE FREITAS-SALVADOR)** , até o vértice **467**, de coordenadas **N 8.573.448,139** m. e **E 572.076,482** m.**;** deste, segue com azimute de 263°43'37" e distância de 35,60 m., confrontando neste trecho com **LIMITE INTERMUNICIPAL (LAURO DE FREITAS-SALVADOR)** , até o vértice **468**, de coordenadas **N 8.573.444,249** m. e **E 572.041,097** m.**;** deste, segue com azimute de 258°21'03" e distância de 40,56 m., confrontando neste trecho com **LIMITE INTERMUNICIPAL (LAURO DE FREITAS-SALVADOR)** , até o vértice **469**, de coordenadas **N 8.573.436,058** m. e **E 572.001,368** m.**;** deste, segue com azimute de 276°50'13" e distância de 47,25 m., confrontando neste trecho com **LIMITE INTERMUNICIPAL (LAURO DE FREITAS-SALVADOR)** , até o vértice **470**, de coordenadas **N 8.573.441,683** m. e **E 571.954,452** m.**;** deste, segue com azimute de

CERTIFICAÇÃO DIGITAL: 3L0A2KQXLEE86YEDIDX/BA
Esta edição encontra-se no site: www.laurodefreitas.ba.io.org.br em servidor certificado ICP-BRASIL

PREFEITURA MUNICIPAL DE
LAURO DE FREITAS

276°50'18" e distância de 31,42 m., confrontando neste trecho com **LIMITE INTERMUNICIPAL (LAURO DE FREITAS-SALVADOR)** , até o vértice **471**, de coordenadas **N 8.573.445,424** m. e **E 571.923,256** m.**;** deste, segue com azimute de 276°50'18" e distância de 3,81 m., confrontando neste trecho com **LIMITE INTERMUNICIPAL (LAURO DE FREITAS-SALVADOR)**, até o vértice **472**, de coordenadas **N 8.573.445,878** m. e **E 571.919,474** m.**;** deste, segue com azimute de 276°50'18" e distância de 66,62 m., confrontando neste trecho com **LIMITE INTERMUNICIPAL (LAURO DE FREITAS-SALVADOR)** , até o vértice **473**, de coordenadas **N 8.573.453,810** m. e **E 571.853,330** m.**;** deste, segue com azimute de 320°06'46" e distância de 17,04 m., confrontando neste trecho com **LIMITE INTERMUNICIPAL (LAURO DE FREITAS-SALVADOR)** , até o vértice **474**, de coordenadas **N 8.573.466,888** m. e **E 571.842,399** m.**;** deste, segue com azimute de 265°52'05" e distância de 6,58 m., confrontando neste trecho com **LIMITE INTERMUNICIPAL (LAURO DE FREITAS-SALVADOR)**, até o vértice **475**, de coordenadas **N 8.573.466,415** m. e **E 571.835,839**

m.**;** deste, segue com azimute de 265°52'12" e distância de 2,45 m., confrontando neste trecho com **LIMITE INTERMUNICIPAL (LAURO DE FREITAS-SALVADOR)** , até o vértice **476**, de coordenadas **N 8.573.466,238** m. e **E 571.833,392** m.**;** deste, segue com azimute de 265°52'07" e distância de 93,24 m., confrontando neste trecho com **LIMITE INTERMUNICIPAL (LAURO DE FREITAS-SALVADOR)** , até o vértice **477**, de coordenadas **N 8.573.459,521** m. e **E 571.740,398** m.**;** deste, segue com azimute de 194°08'25" e distância de 11,45 m., confrontando neste trecho com **LIMITE INTERMUNICIPAL (LAURO DE FREITAS-SALVADOR)** , até o vértice **478**, de coordenadas **N 8.573.448,415** m. e **E 571.737,600** m.**;** deste, segue com azimute de 194°08'25" e distância de 64,35 m., confrontando neste trecho com **LIMITE INTERMUNICIPAL (LAURO DE FREITAS-SALVADOR)** , até o vértice **479**, de coordenadas **N 8.573.386,017** m. e **E 571.721,881** m.**;** deste, segue com azimute de 197°25'13" e distância de 14,59 m., confrontando neste trecho com **LIMITE INTERMUNICIPAL (LAURO DE FREITAS-SALVADOR)** , até o vértice **480**, de coordenadas **N 8.573.372,093** m. e **E 571.717,512** m.**;** deste, segue com azimute de 195°06'09" e distância de 49,22 m., confrontando neste trecho com **LIMITE INTERMUNICIPAL (LAURO DE FREITAS-SALVADOR)** , até o vértice **481**, de coordenadas **N 8.573.324,578** m. e **E 571.704,689** m.**;** deste, segue com azimute de 193°11'38" e distância de 5,80 m., confrontando neste trecho com **LIMITE INTERMUNICIPAL (LAURO DE FREITAS-SALVADOR)** , até o vértice **482**, de coordenadas **N 8.573.318,934** m. e **E 571.703,366** m.**;** deste, segue com azimute de 194°32'45" e distância de 12,22 m., confrontando neste trecho com **LIMITE INTERMUNICIPAL (LAURO DE FREITAS-SALVADOR)** , até o vértice **483**, de

CERTIFICAÇÃO DIGITAL: 3L0A2KQXLEE86YEDIDX/BA
Esta edição encontra-se no site: www.laurodefreitas.ba.io.org.br em servidor certificado ICP-BRASIL

PREFEITURA MUNICIPAL DE
LAURO DE FREITAS

coordenadas **N 8.573.307,109** m. e **E 571.700,298** m.**;** deste, segue com azimute de 198°51'02" e distância de 2,69 m., confrontando neste trecho com **LIMITE INTERMUNICIPAL (LAURO DE FREITAS-SALVADOR)**, até o vértice **484**, de coordenadas **N 8.573.304,567** m. e **E 571.699,430** m.**;** deste, segue com azimute de 194°53'47" e distância de 31,51 m., confrontando neste trecho com **LIMITE INTERMUNICIPAL (LAURO DE FREITAS-SALVADOR)** , até o vértice **485**, de coordenadas **N 8.573.274,112** m. e **E 571.691,328** m.**;** deste, segue com azimute de 194°53'47" e distância de 99,31 m., confrontando neste trecho com **LIMITE INTERMUNICIPAL (LAURO DE FREITAS-SALVADOR)** , até o vértice **486**, de coordenadas **N 8.573.178,135** m. e **E 571.665,797** m.**;** deste, segue com azimute de 237°55'08" e distância de 78,59 m., confrontando neste

trecho com **LIMITE INTERMUNICIPAL (LAURO DE FREITAS-SALVADOR)**, até o vértice **487**, de coordenadas **N 8.573.136,392** m. e **E 571.599,205** m.**;** deste, segue com azimute de 237°55'07" e distância de 86,46 m., confrontando neste trecho com **LIMITE INTERMUNICIPAL (LAURO DE FREITAS-SALVADOR)**, até o vértice **488**, de coordenadas **N 8.573.090,469** m. e **E 571.525,945** m.**;** deste, segue com azimute de 238°06'01" e distância de 30,85 m., confrontando neste trecho com **LIMITE INTERMUNICIPAL (LAURO DE FREITAS-SALVADOR)** , até o vértice **489**, de coordenadas **N 8.573.074,169** m. e **E 571.499,757** m.**;** deste, segue com azimute de 301°58'15" e distância de 31,03 m., confrontando neste trecho com **LIMITE INTERMUNICIPAL (LAURO DE FREITAS-SALVADOR)** , até o vértice **490**, de coordenadas **N 8.573.090,597** m. e **E 571.473,436** m.**;** deste, segue com azimute de 302°05'29" e distância de 3,97 m., confrontando neste trecho com **LIMITE INTERMUNICIPAL (LAURO DE FREITAS-SALVADOR)** , até o vértice **491**, de coordenadas **N 8.573.092,707** m. e **E 571.470,072** m.**;** deste, segue com azimute de 325°18'11" e distância de 8,35 m., confrontando neste trecho com **LIMITE INTERMUNICIPAL (LAURO DE FREITAS-SALVADOR)** , até o vértice **492**, de coordenadas **N 8.573.099,576** m. e **E 571.465,316** m.**;** deste, segue com azimute de 328°19'22" e distância de 39,71 m., confrontando neste trecho com **LIMITE INTERMUNICIPAL (LAURO DE FREITAS-SALVADOR)** , até o vértice **493**, de coordenadas **N 8.573.133,368** m. e **E 571.444,464** m.**;** deste, segue com azimute de 328°16'43" e distância de 14,58 m., confrontando neste trecho com **LIMITE INTERMUNICIPAL (LAURO DE FREITAS-SALVADOR)** , até o vértice **494**, de coordenadas **N 8.573.145,767** m. e **E 571.436,800** m.**;** deste, segue com azimute de 327°19'48" e distância de 24,22 m., confrontando neste trecho com **LIMITE INTERMUNICIPAL (LAURO DE FREITAS-SALVADOR)** , até o vértice **495**, de coordenadas **N 8.573.166,157** m. e **E 571.423,725** m.**;** deste, segue com azimute de 326°09'58" e distância de 26,80 m., confrontando neste trecho com **LIMITE**

CERTIFICAÇÃO DIGITAL: 3L0A2KQXLEE86YEDIDX/BA
Esta edição encontra-se no site: www.laurodefreitas.ba.io.org.br em servidor certificado ICP-BRASIL

PREFEITURA MUNICIPAL DE
LAURO DE FREITAS

INTERMUNICIPAL (LAURO DE FREITAS-SALVADOR) , até o vértice **496**, de coordenadas **N 8.573.188,417** m. e **E 571.408,804** m.**;** deste, segue com azimute de 325°10'26" e distância de 38,60 m., confrontando neste trecho com **LIMITE INTERMUNICIPAL (LAURO DE FREITAS-SALVADOR)** , até o vértice **497**, de coordenadas **N 8.573.220,104** m. e **E 571.386,760** m.**;** deste, segue com azimute de 316°47'40" e distância de 43,55 m., confrontando neste trecho com **LIMITE INTERMUNICIPAL (LAURO DE FREITAS-SALVADOR)**, até o vértice **498**,

de coordenadas **N 8.573.251,848** m. e **E 571.356,944** m.**;** deste, segue com azimute de 316°47'40" e distância de 57,29 m., confrontando neste trecho com **LIMITE INTERMUNICIPAL (LAURO DE FREITAS-SALVADOR)**, até o vértice **499**, de coordenadas **N 8.573.293,604** m. e **E 571.317,725** m.**;** deste, segue com azimute de 314°11'31" e distância de 44,23 m., confrontando neste trecho com **LIMITE INTERMUNICIPAL (LAURO DE FREITAS-SALVADOR)** , até o vértice **500**, de coordenadas **N 8.573.324,438** m. e **E 571.286,009** m.**;** deste, segue com azimute de 317°07'38" e distância de 56,42 m., confrontando neste trecho com **LIMITE INTERMUNICIPAL (LAURO DE FREITAS-SALVADOR)** , até o vértice **501**, de coordenadas **N 8.573.365,787** m. e **E 571.247,621** m.**;** deste, segue com azimute de 47°55'36" e distância de 13,17 m., confrontando neste trecho com **LIMITE INTERMUNICIPAL (LAURO DE FREITAS-SALVADOR)** , até o vértice **502**, de coordenadas **N 8.573.374,610** m. e **E 571.257,394** m.**;** deste, segue com azimute de 54°11'56" e distância de 24,67 m., confrontando neste trecho com **LIMITE INTERMUNICIPAL (LAURO DE FREITAS-SALVADOR)** , até o vértice **503**, de coordenadas **N 8.573.389,039** m. e **E 571.277,400** m.**;** deste, segue com azimute de 56°22'25" e distância de 12,20 m., confrontando neste trecho com **LIMITE INTERMUNICIPAL (LAURO DE FREITAS-SALVADOR)** , até o vértice **504**, de coordenadas **N 8.573.395,796** m. e **E 571.287,560** m.**;** deste, segue com azimute de 57°18'42" e distância de 12,20 m., confrontando neste trecho com **LIMITE INTERMUNICIPAL (LAURO DE FREITAS-SALVADOR)** , até o vértice **505**, de coordenadas **N 8.573.402,383** m. e **E 571.297,824** m.**;** deste, segue com azimute de 63°09'50" e distância de 43,36 m., confrontando neste trecho com **LIMITE INTERMUNICIPAL (LAURO DE FREITAS-SALVADOR)** , até o vértice **506**, de coordenadas **N 8.573.421,955** m. e **E 571.336,511** m.**;** deste, segue com azimute de70°40'46" e distância de 25,88 m., confrontando neste trecho com **LIMITE INTERMUNICIPAL (LAURO DE FREITAS-SALVADOR)** , até o vértice **507**, de coordenadas **N 8.573.430,519** m. e **E 571.360,936** m.**;** deste, segue com azimute de 75°14'53" e distância de 22,80 m., confrontando neste trecho com **LIMITE INTERMUNICIPAL (LAURO DE FREITAS-SALVADOR)** , até o vértice **508**, de coordenadas **N 8.573.436,324** m. e **E 571.382,982** m.**;** deste, segue com azimute de

CERTIFICAÇÃO DIGITAL: 3L0A2KQXLEE86YEDIDX/BA
Esta edição encontra-se no site: www.laurodefreitas.ba.io.org.br em servidor certificado ICP-BRASIL

PREFEITURA MUNICIPAL DE
LAURO DE FREITAS

80°02'51" e distância de 36,58 m., confrontando neste trecho com **LIMITE INTERMUNICIPAL (LAURO DE FREITAS-SALVADOR)** , até o vértice **509**, de coordenadas **N 8.573.442,646** m. e **E 571.419,010** m.**;** deste, segue com azimute de

87°58'26" e distância de 20,41 m., confrontando neste trecho com **LIMITE INTERMUNICIPAL (LAURO DE FREITAS-SALVADOR)** , até o vértice **510**, de coordenadas **N 8.573.443,367** m. e **E 571.439,409** m.**;** deste, segue com azimute de 87°55'32" e distância de 3,03 m., confrontando neste trecho com **LIMITE INTERMUNICIPAL (LAURO DE FREITAS-SALVADOR)** , até o vértice **511**, de coordenadas **N 8.573.443,477** m. e **E 571.442,440** m.**;** deste, segue com azimute de 87°17'55" e distância de 4,45 m., confrontando neste trecho com **LIMITE INTERMUNICIPAL (LAURO DE FREITAS-SALVADOR)** , até o vértice **512**, de coordenadas **N 8.573.443,687** m. e **E 571.446,888** m.**;** deste, segue com azimute de 88°25'44" e distância de 3,68 m., confrontando neste trecho com **LIMITE INTERMUNICIPAL (LAURO DE FREITAS-SALVADOR)** , até o vértice **513**, de coordenadas **N 8.573.443,788** m. e **E 571.450,571** m.**;** deste, segue com azimute de 325°56'28" e distância de 3,08 m., confrontando neste trecho com **LIMITE INTERMUNICIPAL (LAURO DE FREITAS-SALVADOR)** , até o vértice **514**, de coordenadas **N 8.573.446,336** m. e **E 571.448,848** m.**;** deste, segue com azimute de 326°13'38" e distância de 6,02 m., confrontando neste trecho com **LIMITE INTERMUNICIPAL (LAURO DE FREITAS-SALVADOR)** , até o vértice **515**, de coordenadas **N 8.573.451,342** m. e **E 571.445,501** m.**;** deste, segue com azimute de 326°13'38" e distância de 28,36 m., confrontando neste trecho com **LIMITE INTERMUNICIPAL (LAURO DE FREITAS-SALVADOR)** , até o vértice **516**, de coordenadas **N 8.573.474,917** m. e **E 571.429,734** m.**;** deste, segue com azimute de 326°13'38" e distância de 2,67 m., confrontando neste trecho com **LIMITE INTERMUNICIPAL (LAURO DE FREITAS-SALVADOR)** , até o vértice **517**, de coordenadas **N 8.573.477,137** m. e **E 571.428,250** m.**;** deste, segue com azimute de 310°09'39" e distância de 49,43 m., confrontando neste trecho com **LIMITE INTERMUNICIPAL (LAURO DE FREITAS-SALVADOR)** , até o vértice **518**, de coordenadas **N 8.573.509,017** m. e **E 571.390,472** m.**;** deste, segue com azimute de 311°16'25" e distância de 12,32 m., confrontando neste trecho com **LIMITE INTERMUNICIPAL (LAURO DE FREITAS-SALVADOR)** , até o vértice **519**, de coordenadas **N 8.573.517,146** m. e **E 571.381,211** m.**;** deste, segue com azimute de 302°28'40" e distância de 1,00 m., confrontando neste trecho com **LIMITE INTERMUNICIPAL (LAURO DE FREITAS-SALVADOR)** , até o vértice **520**, de coordenadas **N 8.573.517,685** m. e **E 571.380,364** m.**;** deste, segue com azimute de 53°20'49" e distância de 7,11 m., confrontando neste trecho com **ITINGA** , até o vértice **2144**, de coordenadas **N 8.573.521,927** m. e **E**

CERTIFICAÇÃO DIGITAL: 3L0A2KQXLEE86YEDIDX/BA
Esta edição encontra-se no site: www.laurodefreitas.ba.io.org.br em servidor certificado ICP-BRASIL

PREFEITURA MUNICIPAL DE
LAURO DE FREITAS

571.386,065 m.**;** deste, segue com azimute de 53°20'45" e distância de 7,57 m., confrontando neste trecho com **ITINGA** , até o vértice **2143**, de coordenadas **N 8.573.526,445** m. e **E 571.392,136** m.**;** deste, segue com azimute de 53°20'45" e distância de 13,65 m., confrontando neste trecho com **ITINGA** , até o vértice **2142**, de coordenadas **N 8.573.534,596** m. e **E 571.403,091** m.**;** deste, segue com azimute de 53°20'44" e distância de 23,93 m., confrontando neste trecho com **ITINGA** , até o vértice **2141**, de coordenadas **N 8.573.548,883** m. e **E 571.422,289** m.**;** deste, segue com azimute de 53°20'45" e distância de 10,51 m., confrontando neste trecho com **ITINGA** , até o vértice **2140**, de coordenadas **N 8.573.555,156** m. e **E 571.430,720** m.**;** deste, segue com azimute de 46°12'42" e distância de 20,38 m., confrontando neste trecho com **ITINGA** , até o vértice **2139**, de coordenadas **N 8.573.569,256** m. e **E 571.445,429** m.**;** deste, segue com azimute de 46°12'42" e distância de 14,24 m., confrontando neste trecho com **ITINGA** , até o vértice **2138**, de coordenadas **N 8.573.579,109** m. e **E 571.455,708** m.**;** deste, segue com azimute de 46°12'41" e distância de 14,94 m., confrontando neste trecho com **ITINGA** , até o vértice **2137**, de coordenadas **N 8.573.589,446** m. e **E 571.466,492** m.**;** deste, segue com azimute de 40°30'04" e distância de 15,70 m., confrontando neste trecho com **ITINGA** , até o vértice **2136**, de coordenadas **N 8.573.601,387** m. e **E 571.476,690** m.**;** deste, segue com azimute de 40°30'03" e distância de 21,64 m., confrontando neste trecho com **ITINGA** , até o vértice **2135**, de coordenadas **N 8.573.617,843** m. e **E 571.490,746** m.**;** deste, segue com azimute de 40°30'04" e distância de 13,26 m., confrontando neste trecho com **ITINGA** , até o vértice **2134**, de coordenadas **N 8.573.627,927** m. e **E 571.499,358** m.**;** deste, segue com azimute de 40°30'04" e distância de 13,59 m., confrontando neste trecho com **ITINGA** , até o vértice **2133**, de coordenadas **N 8.573.638,262** m. e **E 571.508,186** m.**;** deste, segue com azimute de 40°30'03" e distância de 7,48 m., confrontando neste trecho com **ITINGA** , até o vértice **2132**, de coordenadas **N 8.573.643,953** m. e **E 571.513,046** m.**;** deste, segue com azimute de 40°30'04" e distância de 5,81 m., confrontando neste trecho com **ITINGA** , até o vértice **2131**, de coordenadas **N 8.573.648,368** m. e **E 571.516,818** m.**;** deste, segue com azimute de 40°30'04" e distância de 7,14 m., confrontando neste trecho com **ITINGA** , até o vértice **2130**, de coordenadas **N 8.573.653,799** m. e **E 571.521,456** m.**;** deste, segue com azimute de 40°30'04" e distância de 8,04 m., confrontando neste trecho com **ITINGA** , até o vértice **2129**, de coordenadas **N 8.573.659,909** m. e **E 571.526,675** m.**;** deste, segue com

azimute de 40°30'03" e distância de 12,28 m., confrontando neste trecho com **ITINGA** , até o vértice **2128**, de coordenadas **N 8.573.669,245** m. e **E 571.534,648** m.**;** deste, segue com azimute de 45°10'10" e distância de 14,03 m., confrontando neste trecho com **ITINGA** , até o vértice **2127**, de coordenadas **N 8.573.679,134** m. e **E 571.544,597** m.**;** deste, segue com azimute de 45°10'12" e distância de 11,73 m., confrontando neste trecho com **ITINGA** , até o

CERTIFICAÇÃO DIGITAL: 3L0A2KQXLEE86YEDIDX/BA
Esta edição encontra-se no site: www.laurodefreitas.ba.io.org.br em servidor certificado ICP-BRASIL

PREFEITURA MUNICIPAL DE
LAURO DE FREITAS

vértice **2126**, de coordenadas **N 8.573.687,405** m. e **E 571.552,916** m.**;** deste, segue com azimute de 45°10'10" e distância de 10,40 m., confrontando neste trecho com **ITINGA** , até o vértice **2125**, de coordenadas **N 8.573.694,738** m. e **E 571.560,294** m.**;** deste, segue com azimute de 45°10'11" e distância de 13,79 m., confrontando neste trecho com **ITINGA** , até o vértice **2124**, de coordenadas **N 8.573.704,460** m. e **E 571.570,073** m.**;** deste, segue com azimute de 45°10'11" e distância de 9,09 m., confrontando neste trecho com **ITINGA** , até o vértice **2123**, de coordenadas **N 8.573.710,870** m. e **E 571.576,521** m.**;** deste, segue com azimute de 45°10'11" e distância de 18,22 m., confrontando neste trecho com **ITINGA** , até o vértice **2121**, de coordenadas **N 8.573.723,717** m. e **E 571.589,444** m.**;** deste, segue com azimute de 45°10'10" e distância de 11,43 m., confrontando neste trecho com **ITINGA** , até o vértice **2120**, de coordenadas **N 8.573.731,776** m. e **E 571.597,551** m.**;** deste, segue com azimute de 45°10'12" e distância de 14,54 m., confrontando neste trecho com **ITINGA** , até o vértice **2119**, de coordenadas **N 8.573.742,025** m. e **E 571.607,861** m.**;** deste, segue com azimute de 45°10'10" e distância de 13,69 m., confrontando neste trecho com **ITINGA** , até o vértice **2118**, de coordenadas **N 8.573.751,680** m. e **E 571.617,573** m.**;** deste, segue com azimute de 45°10'11" e distância de 13,08 m., confrontando neste trecho com **ITINGA** , até o vértice **2117**, de coordenadas **N 8.573.760,900** m. e **E 571.626,848** m.**;** deste, segue com azimute de 45°10'11" e distância de 9,17 m., confrontando neste trecho com **ITINGA** , até o vértice **2116**, de coordenadas **N 8.573.767,363** m. e **E 571.633,349** m.**;** deste, segue com azimute de 45°10'11" e distância de 12,45 m., confrontando neste trecho com **ITINGA** , até o vértice **2115**, de coordenadas **N 8.573.776,136** m. e **E 571.642,175** m.**;** deste, segue com azimute de 42°50'45" e distância de 13,71 m., confrontando neste trecho com **ITINGA**,até o vértice **2114**, de coordenadas **N 8.573.786,190** m. e **E 571.651,500** m.**;** deste, segue com azimute de 42°50'46" e distância de 15,35 m., confrontando neste trecho com **ITINGA** , até o vértice **2113**, de coordenadas **N 8.573.797,445** m. e **E 571.661,939** m.**;** deste, segue com azimute de 42°50'46" e distância de

16,43 m., confrontando neste trecho com **ITINGA** , até o vértice **2112**, de coordenadas **N 8.573.809,491** m. e **E 571.673,111** m.**;** deste, segue com azimute de 42°50'46" e distância de 6,95 m., confrontando neste trecho com **ITINGA** , até o vértice **2111**, de coordenadas **N 8.573.814,587** m. e **E 571.677,838** m.**;** deste, segue com azimute de 42°50'46" e distância de 16,51 m., confrontando neste trecho com **ITINGA** , até o vértice **2110**, de coordenadas **N 8.573.826,689** m. e **E 571.689,063** m.**;** deste, segue com azimute de 42°50'46" e distância de 13,91 m., confrontando neste trecho com **ITINGA** , até o vértice **2109**, de coordenadas **N 8.573.836,889** m. e **E 571.698,524** m.**;** deste, segue com azimute de 42°50'46" e distância de 25,85 m., confrontando neste trecho com **ITINGA** , até o vértice **2108**, de coordenadas **N 8.573.855,843** m. e **E 571.716,103** m.**;** deste, segue com azimute de 42°50'47" e distância de 14,70 m., confrontando neste trecho com **ITINGA** , até o vértice **2107**, de coordenadas **N 8.573.866,620** m. e **E 571.726,099** m.**;** deste, segue com azimute de 43°15'34" e distância de

CERTIFICAÇÃO DIGITAL: 3L0A2KQXLEE86YEDIDX/BA
Esta edição encontra-se no site: www.laurodefreitas.ba.io.org.br em servidor certificado ICP-BRASIL

PREFEITURA MUNICIPAL DE
LAURO DE FREITAS

27,94 m., confrontando neste trecho com **ITINGA** , até o vértice **2106**, de coordenadas **N 8.573.886,970** m. e **E 571.745,249** m.**;** deste, segue com azimute de 43°34'12" e distância de 25,39 m., confrontando neste trecho com **ITINGA** , até o vértice **2105**, de coordenadas **N 8.573.905,364** m. e **E 571.762,747** m.**;** deste, segue com azimute de 43°34'12" e distância de 52,78 m., confrontando neste trecho com **ITINGA** , até o vértice **2104**, de coordenadas **N 8.573.943,603** m. e **E 571.799,124** m.**;** deste, segue com azimute de 44°26'57" e distância de 13,77 m., confrontando neste trecho com **ITINGA** , até o vértice **2103**, de coordenadas **N 8.573.953,431** m. e **E 571.808,764** m.**;** deste, segue com azimute de 45°40'34" e distância de 15,04 m., confrontando neste trecho com **ITINGA** , até o vértice **2102**, de coordenadas **N 8.573.963,942** m. e **E 571.819,526** m.**;** deste, segue com azimute de 45°40'42" e distância de 7,54 m., confrontando neste trecho com **ITINGA** , até o vértice **2101**, de coordenadas **N 8.573.969,208** m. e **E 571.824,919** m.**;** deste, segue com azimute de 49°40'01" e distância de 9,96 m., confrontando neste trecho com **ITINGA** , até o vértice **2100**, de coordenadas **N 8.573.975,651** m. e **E 571.832,507** m.**;** deste, segue com azimute de 46°30'16" e distância de 12,50 m., confrontando neste trecho com **ITINGA** , até o vértice **2099**, de coordenadas **N 8.573.984,253** m. e **E 571.841,573** m.**;** deste, segue com azimute de 55°36'28" e distância de 6,66 m., confrontando neste trecho com **ITINGA** , até o vértice **2098**, de coordenadas **N 8.573.988,015** m. e **E 571.847,069** m.**;** deste, segue com azimute de 54°58'07" e distância de 16,86 m., confrontando neste trecho

com **ITINGA** , até o vértice **2097**, de coordenadas **N 8.573.997,696** m. e **E 571.860,879** m.**;** deste, segue com azimute de 52°58'10" e distância de 10,74 m., confrontando neste trecho com **ITINGA** , até o vértice **2096**, de coordenadas **N 8.574.004,165** m. e **E 571.869,454** m.**;** deste, segue com azimute de 68°17'22" e distância de 24,43 m., confrontando neste trecho com **ITINGA** , até o vértice **2095**, de coordenadas **N 8.574.013,204** m. e **E 571.892,154** m.**;** deste, segue com azimute de 74°28'49" e distância de 20,32 m., confrontando neste trecho com **ITINGA** , até o vértice **2094**, de coordenadas **N 8.574.018,641** m. e **E 571.911,736** m.**;** deste, segue com azimute de 74°28'48" e distância de 19,50 m., confrontando neste trecho com **ITINGA** , até o vértice **2093**, de coordenadas **N 8.574.023,860** m. e **E 571.930,529** m.**;** deste, segue com azimute de 72°09'22" e distância de 43,89 m., confrontando neste trecho com **ITINGA** , até o vértice **2092**, de coordenadas **N 8.574.037,308** m. e **E 571.972,305** m.**;** deste, segue com azimute de 72°09'22" e distância de 23,76 m., confrontando neste trecho com **ITINGA** , até o vértice **2091**, de coordenadas **N 8.574.044,587** m. e **E 571.994,917** m.**;** deste, segue com azimute de 72°10'23" e distância de 15,77 m., confrontando neste trecho com **ITINGA** , até o vértice **2090**, de coordenadas **N 8.574.049,416** m. e **E 572.009,931** m.**;** deste, segue com azimute de 72°29'57" e distância de 23,04 m., confrontando neste trecho com **ITINGA** , até o vértice **2089**, de coordenadas **N 8.574.056,344** m. e **E 572.031,905** m.**;** deste, segue com azimute de 72°36'25" e distância de 58,48 m., confrontando neste trecho com **ITINGA** , até o vértice **2088**, de coordenadas **N 8.574.073,824** m. e **E 572.087,708** m.**;**

CERTIFICAÇÃO DIGITAL: 3L0A2KQXLEE86YEDIDX/BA
Esta edição encontra-se no site: www.laurodefreitas.ba.io.org.br em servidor certificado ICP-BRASIL

PREFEITURA MUNICIPAL DE
LAURO DE FREITAS

deste, segue com azimute de 73°15'08" e distância de 14,79 m., confrontando neste trecho com **ITINGA** , até o vértice **2087**, de coordenadas **N 8.574.078,085** m. e **E 572.101,868** m.**;** deste, segue com azimute de 73°15'08" e distância de 8,03 m., confrontando neste trecho com **ITINGA** , até o vértice **2086**, de coordenadas **N 8.574.080,399** m. e **E 572.109,556** m.**;** deste, segue com azimute de 73°15'08" e distância de 42,45 m., confrontando neste trecho com **ITINGA** , até o vértice **2085**, de coordenadas **N 8.574.092,630** m. e **E 572.150,201** m.**;** deste, segue com azimute de 73°15'07" e distância de 8,35 m., confrontando neste trecho com **ITINGA** , até o vértice **2084**, de coordenadas **N 8.574.095,037** m. e **E 572.158,200** m.**;** deste, segue com azimute de 72°44'29" e distância de 30,37 m., confrontando neste trecho com **ITINGA** , até o vértice **2083**, de coordenadas **N 8.574.104,049** m. e **E 572.187,207** m.**;** deste, segue com azimute de 72°19'52" e distância de 23,73 m., confrontando neste trecho com **ITINGA** , até o vértice **2082**, de

coordenadas **N 8.574.111,252** m. e **E 572.209,819** m.**;** deste, segue com azimute de 72°05'44" e distância de 85,77 m., confrontando neste trecho com **ITINGA** , até o vértice **2081**, de coordenadas **N 8.574.137,621** m. e **E 572.291,439** m.**;** deste, segue com azimute de 69°09'59" e distância de 19,16 m., confrontando neste trecho com **ITINGA** , até o vértice **2080**, de coordenadas **N 8.574.144,437** m. e **E 572.309,350** m.**;** deste, segue com azimute de 62°31'32" e distância de 17,89 m., confrontando neste trecho com **ITINGA** , até o vértice **2079**, de coordenadas **N 8.574.152,692** m. e **E 572.325,225** m.**;** deste, segue com azimute de 46°06'49" e distância de 32,26 m., confrontando neste trecho com **ITINGA** , até o vértice **2078**, de coordenadas **N 8.574.175,054** m. e **E 572.348,473** m.**;** deste, segue com azimute de 38°26'11" e distância de 6,55 m., confrontando neste trecho com **ITINGA** , até o vértice **2077**, de coordenadas **N 8.574.180,186** m. e **E 572.352,546** m.**;** deste, segue com azimute de 38°26'11" e distância de 12,99 m., confrontando neste trecho com **ITINGA** , até o vértice **2076**, de coordenadas **N 8.574.190,359** m. e **E 572.360,620** m.**;** deste, segue com azimute de 38°22'42" e distância de 11,28 m., confrontando neste trecho com **ITINGA** , até o vértice **2075**, de coordenadas **N 8.574.199,200** m. e **E 572.367,621** m.**;** deste, segue com azimute de 37°00'59" e distância de 11,94 m., confrontando neste trecho com **ITINGA** , até o vértice **2074**, de coordenadas **N 8.574.208,736** m. e **E 572.374,812** m.**;** deste, segue com azimute de 37°00'57" e distância de 5,92 m., confrontando neste trecho com **ITINGA** , até o vértice **2073**, de coordenadas **N 8.574.213,463** m. e **E 572.378,376** m.**;** deste, segue com azimute de 37°00'57" e distância de 7,20 m., confrontando neste trecho com **ITINGA** , até o vértice **2072**, de coordenadas **N 8.574.219,208** m. e **E 572.382,707** m.**;** deste, segue com azimute de 37°00'57" e distância de 7,46 m., confrontando neste trecho com **ITINGA** , até o vértice **2071**, de coordenadas **N 8.574.225,168** m. e **E 572.387,201** m.**;** deste, segue com azimute de 37°00'58" e distância de 38,27 m., confrontando neste trecho com **ITINGA** , até o vértice **2070**, de coordenadas **N 8.574.255,723** m. e **E 572.410,239** m.**;** deste, segue com azimute de 37°00'58" e distância de 9,92 m., confrontando neste trecho com **ITINGA** , até o vértice

CERTIFICAÇÃO DIGITAL: 3L0A2KQXLEE86YEDIDX/BA
Esta edição encontra-se no site: www.laurodefreitas.ba.io.org.br em servidor certificado ICP-BRASIL

PREFEITURA MUNICIPAL DE
LAURO DE FREITAS

2069, de coordenadas **N 8.574.263,640** m. e **E 572.416,209** m.**;** deste, segue com azimute de 36°39'19" e distância de 18,33 m., confrontando neste trecho com **ITINGA** , até o vértice **2068**, de coordenadas **N 8.574.278,344** m. e **E 572.427,151** m.**;** deste, segue com azimute de 36°36'58" e distância de 26,30 m., confrontando neste trecho com **ITINGA** , até o vértice **2067**, de coordenadas **N 8.574.299,457** m. e **E**

572.442,840 m.**;** deste, segue com azimute de 36°36'58" e distância de 26,24m., confrontando neste trecho com **ITINGA** , até o vértice **2066**, decoordenadas **N 8.574.320,520** m. e **E 572.458,492** m.**;** deste, segue com azimute de 36°36'58" e distância de 31,43 m., confrontando neste trecho com **ITINGA** , até o vértice **2065**, de coordenadas **N 8.574.345,750** m. e **E 572.477,241** m.**;** deste, segue com azimute de 36°36'58" e distância de 22,43 m., confrontando neste trecho com **ITINGA** , até o vértice **2064**, de coordenadas **N 8.574.363,756** m. e **E 572.490,621** m.**;** deste, segue com azimute de 36°36'58" e distância de 17,91 m., confrontando neste trecho com **ITINGA** , até o vértice **2063**, de coordenadas **N 8.574.378,134** m. e **E 572.501,305** m.**;** deste, segue com azimute de 36°36'58" e distância de 16,61 m., confrontando neste trecho com **ITINGA** , até o vértice **2062**, de coordenadas **N 8.574.391,469** m. e **E 572.511,214** m.**;** deste, segue com azimute de 36°36'59" e distância de 16,94 m., confrontando neste trecho com **ITINGA** , até o vértice **2061**, de coordenadas **N 8.574.405,065** m. e **E 572.521,318** m.**;** deste, segue com azimute de 36°36'58" e distância de 17,32 m., confrontando neste trecho com **ITINGA** , até o vértice **2060**, de coordenadas **N 8.574.418,966** m. e **E 572.531,648** m.**;** deste, segue com azimute de 36°36'57" e distância de 19,11 m., confrontando neste trecho com **ITINGA** , até o vértice **2059**, de coordenadas **N 8.574.434,302** m. e **E 572.543,044** m.**;** deste, segue com azimute de 36°36'58" e distância de 22,10 m., confrontando neste trecho com **ITINGA** , até o vértice **2058**, de coordenadas **N 8.574.452,038** m. e **E 572.556,224** m.**;** deste, segue com azimute de 36°36'58" e distância de 24,20 m., confrontando neste trecho com **ITINGA** , até o vértice **2057**, de coordenadas **N 8.574.471,464** m. e **E 572.570,659** m.**;** deste, segue com azimute de 36°36'58" e distância de 17,25 m., confrontando neste trecho com **ITINGA** , até o vértice **2056**, de coordenadas **N 8.574.485,308** m. e **E 572.580,947** m.**;** deste, segue com azimute de 36°36'58" e distância de 25,77 m., confrontando neste trecho com **ITINGA** , até o vértice **2055**, de coordenadas **N 8.574.505,996** m. e **E 572.596,320** m.**;** deste, segue com azimute de 36°18'10" e distância de 17,29 m., confrontando neste trecho com **ITINGA** , até o vértice **2054**, de coordenadas **N 8.574.519,929** m. e **E 572.606,556** m.**;** deste, segue com azimute de 36°08'44" e distância de 1,21 m., confrontando neste trecho com **ITINGA** , até o vértice **2053**, de coordenadas **N 8.574.520,902** m. e **E 572.607,267** m.**;** deste, segue com azimute de 36°08'44" e distância de 9,01 m., confrontando neste trecho com **ITINGA** , até o vértice **2052**, de coordenadas **N 8.574.528,179** m. e **E 572.612,582** m.**;** deste, segue com azimute de 36°08'44" e distância de 8,62 m., confrontando neste trecho com **ITINGA** , até o vértice **2051**, de coordenadas **N 8.574.535,140** m. e **E 572.617,667** m.**;** deste, segue com azimute de 36°08'45" e distância de

CERTIFICAÇÃO DIGITAL: 3L0A2KQXLEE86YEDIDX/BA
Esta edição encontra-se no site: www.laurodefreitas.ba.io.org.br em servidor certificado ICP-BRASIL

PREFEITURA MUNICIPAL DE
LAURO DE FREITAS

17,85 m., confrontando neste trecho com **ITINGA** , até o vértice **2050**, decoordenadas **N 8.574.549,556** m. e **E 572.628,197** m.**;** deste, segue com azimute de 36°08'44" e distância de 12,07 m., confrontando neste trecho com **ITINGA** , até o vértice **2049**, de coordenadas **N 8.574.559,305** m. e **E 572.635,317** m.**;** deste, segue com azimute de 45°11'32" e distância de 20,05 m., confrontando neste trecho com **ITINGA** , até o vértice **2048**, de coordenadas **N 8.574.573,438** m. e **E 572.649,546** m.**;** deste, segue com azimute de 45°36'19" e distância de 107,24 m., confrontando neste trecho com **ITINGA** , até o vértice **2047**, de coordenadas **N 8.574.648,461** m. e **E 572.726,170** m.**;** deste, segue com azimute de 45°16'10" e distância de 6,99 m., confrontando neste trecho com **ITINGA** , até o vértice **2046**, de coordenadas **N 8.574.653,383** m. e **E 572.731,139** m.**;** deste, segue com azimute de 45°16'10" e distância de 4,84 m., confrontando neste trecho com **ITINGA** , até o vértice **2045**, de coordenadas **N 8.574.656,791** m. e **E 572.734,580** m.**;** deste, segue com azimute de 45°16'10" e distância de 9,35 m., confrontando neste trecho com **ITINGA** , até o vértice **2044**, de coordenadas **N 8.574.663,374** m. e **E 572.741,224** m.**;** deste, segue com azimute de 45°16'10" e distância de 41,91 m., confrontando neste trecho com **ITINGA** , até o vértice **2043**, de coordenadas **N 8.574.692,867** m. e **E 572.770,996** m.**;** deste, segue com azimute de 45°19'45" e distância de 8,80 m., confrontando neste trecho com **ITINGA** , até o vértice **2025**, de coordenadas **N 8.574.699,050** m. e **E 572.777,251** m.**;** deste, segue com azimute de 155°49'10" e distância de 1,90 m., confrontando neste trecho com **RECREIO DE IPITANGA** , até o vértice **2024**, de coordenadas **N 8.574.697,321** m. e **E 572.778,027** m.**;** deste, segue com azimute de 155°49'12" e distância de 4,42 m., confrontando neste trecho com **RECREIO DE IPITANGA** , até o vértice **2023**, de coordenadas **N 8.574.693,294** m. e **E 572.779,836** m.**;** deste, segue com azimute de 155°49'12" e distância de 2,59 m., confrontando neste trecho com **RECREIO DE IPITANGA** , até o vértice **2022**, de coordenadas **N 8.574.690,933** m. e **E 572.780,896** m.**;** deste, segue com azimute de 155°49'12" e distância de 1,23 m., confrontando neste trecho com **RECREIO DE IPITANGA** , até o vértice **2021**, de coordenadas **N 8.574.689,809** m. e **E 572.781,400** m.**;** deste, segue com azimute de 155°49'12" e distância de 28,53 m., confrontando neste trecho com **RECREIO DE IPITANGA** , até o vértice **2020**, de coordenadas **N 8.574.663,782** m. e **E 572.793,087** m.**;** deste, segue com azimute de 155°49'12" e distância de 8,03 m., confrontando neste trecho com **RECREIO DE IPITANGA** , até o vértice **2019**, de coordenadas **N 8.574.656,460** m. e **E 572.796,374** m.**;** deste, segue com azimute de 162°33'32" e distância de 11,06 m., confrontando neste trecho com **RECREIO DE IPITANGA** , até o vértice **2018**, de coordenadas **N 8.574.645,910** m. e **E 572.799,689** m.**;** deste, segue com azimute de 145°42'47" e distância de 25,36 m., confrontando neste trecho com **RECREIO DE IPITANGA** , até o vértice **2017**, de coordenadas **N 8.574.624,955** m. e **E 572.813,976** m.**;** deste, segue com azimute de 142°13'28" e distância de 32,14 m., confrontando neste trecho com **RECREIO DE IPITANGA** , até o vértice **2016**, de coordenadas **N 8.574.599,555** m. e **E 572.833,661** m.**;** deste, segue com azimute de 145°50'25" e distância de 21,49 m., confrontando neste trecho com **RECREIO DE IPITANGA** , até o vértice **2015**, de coordenadas **N 8.574.581,774** m. e **E 572.845,726** m.**;** deste, segue com azimute de

CERTIFICAÇÃO DIGITAL: 3L0A2KQXLEE86YEDIDX/BA
Esta edição encontra-se no site: www.laurodefreitas.ba.io.org.br em servidor certificado ICP-BRASIL

PREFEITURA MUNICIPAL DE
LAURO DE FREITAS

140°56'49" e distância de 21,67 m., confrontando neste trecho com **RECREIO DE IPITANGA** , até o vértice **2014**, de coordenadas **N 8.574.564,947** m. e **E 572.859,379** m.**;** deste, segue com azimute de 149°41'50" e distância de 28,32 m., confrontando neste trecho com **RECREIO DE IPITANGA** , até o vértice **2013**, de coordenadas **N 8.574.540,499** m. e **E 572.873,666** m.**;** deste, segue com azimute de 140°00'47" e distância de 12,85 m., confrontando neste trecho com **RECREIO DE IPITANGA** , até o vértice **2012**, de coordenadas **N 8.574.530,657** m. e **E 572.881,921** m.**;** deste, segue com azimute de 126°36'25" e distância de 13,84 m., confrontando neste trecho com **RECREIO DE IPITANGA** , até o vértice **2011**, de coordenadas **N 8.574.522,402** m. e **E 572.893,034** m.**;** deste, segue com azimute de 113°11'55" e distância de 7,25 m., confrontando neste trecho com **RECREIO DE IPITANGA** , até o vértice **2010**, de coordenadas **N 8.574.519,544** m. e **E 572.899,701** m.**;** deste, segue com azimute de 106°11'21" e distância de 20,50 m., confrontando neste trecho com **RECREIO DE IPITANGA** , até o vértice **2009**, de coordenadas **N 8.574.513,829** m. e **E 572.919,386** m.**;** deste, segue com azimute de 100°53'08" e distância de 1,41 m., confrontando neste trecho com **RECREIO DE IPITANGA** , até o vértice **2008**, de coordenadas **N 8.574.513,564** m. e **E 572.920,767** m.**;** deste, segue com azimute de 121°10'21" e distância de 83,05 m., confrontando neste trecho com **RECREIO DE IPITANGA** , até o vértice **2006**, de coordenadas **N 8.574.470,575** m. e **E 572.991,827** m.**;** deste, segue com azimute de 121°10'21" e distância de 37,48 m., confrontando neste trecho com **RECREIO DE IPITANGA** , até o vértice **2005**, de coordenadas **N 8.574.451,174** m. e **E 573.023,897** m.**;** deste, segue com azimute de 117°28'10" e distância de 28,25 m., confrontando neste trecho com **RECREIO DE IPITANGA**, até o vértice **2004**, de coordenadas **N 8.574.438,141** m. e **E 573.048,965** m.**;** deste, segue com azimute de 117°28'10" e distância de 6,28 m., confrontando neste trecho com **RECREIO DE IPITANGA** , até o vértice **2003**, de coordenadas **N 8.574.435,242** m. e **E 573.054,541** m.**;** deste, segue com azimute de 117°28'10" e distância de 66,62 m., confrontando neste trecho com **RECREIO DE IPITANGA** , até o vértice **2002**, de coordenadas **N 8.574.404,513** m. e **E 573.113,649** m.**;** deste, segue com azimute de 117°28'10" e distância de 12,18 m., confrontando neste trecho com **RECREIO DE IPITANGA** , até o vértice **2001**, de coordenadas **N 8.574.398,893** m. e **E 573.124,459** m.**;** deste, segue com azimute de 113°08'15" e distância de 43,63 m., confrontando neste trecho com **RECREIO DE IPITANGA** , até o vértice **2000**, de coordenadas **N 8.574.381,748** m. e **E 573.164,581** m.**;** deste, segue com azimute de 24°00'20" e distância de 26,63 m., confrontando neste trecho com **RECREIO DE IPITANGA**, até o vértice **1998**, de coordenadas **N 8.574.406,071** m. e **E 573.175,413** m.**;** deste, segue com azimute de 23°27'22" e distância de 6,70 m., confrontando neste trecho com **RECREIO DE IPITANGA** , até o vértice **1997**, de coordenadas **N 8.574.412,218** m. e **E 573.178,080** m.**;** deste, segue com azimute de 23°27'22" e distância de 7,43 m., confrontando neste trecho com **RECREIO DE IPITANGA** , até o vértice **1996**, de coordenadas **N 8.574.419,038** m. e **E 573.181,039** m.**;** deste, segue com azimute de 23°27'22" e distância de 75,02 m., confrontando neste trecho com **RECREIO DE IPITANGA** , até o vértice **1995**, de coordenadas **N**

CERTIFICAÇÃO DIGITAL: 3L0A2KQXLEE86YEDIDX/BA
Esta edição encontra-se no site: www.laurodefreitas.ba.io.org.br em servidor certificado ICP-BRASIL

PREFEITURA MUNICIPAL DE
LAURO DE FREITAS

8.574.487,856 m. e **E 573.210,899** m.**;** deste, segue com azimute de 23°27'22" e distância de 11,51 m., confrontando neste trecho com **RECREIO DE IPITANGA** , até o vértice **1994**, de coordenadas **N 8.574.498,414** m. e **E 573.215,481** m.**;** deste, segue com azimute de 23°27'22" e distância de 88,69 m., confrontando neste trecho com **RECREIO DE IPITANGA** , até o vértice **1993**, de coordenadas **N 8.574.579,779** m. e **E 573.250,785** m.**;** deste, segue com azimute de 24°06'19" e distância de 17,68 m., confrontando neste trecho com **RECREIO DE IPITANGA** , até o vértice **1992**, de coordenadas **N 8.574.595,920** m. e **E 573.258,007** m.**;** deste, segue com azimute de 24°06'19" e distância de 38,71 m., confrontando neste trecho com **RECREIO DE IPITANGA** , até o vértice **1991**, de coordenadas **N 8.574.631,258** m. e **E 573.273,818** m.**;** deste, segue com azimute de 37°57'22" e distância de 22,49 m., confrontando neste trecho com **RECREIO DE IPITANGA** , até o vértice **1990**, de coordenadas **N 8.574.648,991** m. e **E 573.287,651** m.**;** deste, segue com azimute de 48°39'26" e distância de 55,91 m., confrontando neste trecho com **RECREIO DE IPITANGA** , até o vértice **1989**, de coordenadas **N 8.574.685,926** m. e **E 573.329,630** m.**;** deste, segue com azimute de 52°15'04" e distância de 24,58 m., confrontando neste trecho com **RECREIO DE IPITANGA** , até o vértice **1988**, de coordenadas **N 8.574.700,972** m. e **E 573.349,063** m.**;** deste, segue com azimute de 52°15'04" e distância de 80,32 m., confrontando neste trecho com **RECREIO DE IPITANGA** , até o vértice **1987**, de coordenadas **N 8.574.750,144** m. e **E 573.412,572** m.**;** deste, segue com azimute de 49°22'20" e distância de 102,29 m., confrontando neste trecho com **RECREIO DE IPITANGA** , até o vértice **1986**, de coordenadas **N 8.574.816,751** m. e **E 573.490,207** m.**;** deste, segue com azimute de 51°23'12" e distância de 57,75 m., confrontando neste trecho com **RECREIO DE IPITANGA** , até o vértice **1985**, de coordenadas **N 8.574.852,788** m. e **E 573.535,328** m.**;** deste, segue com azimute de 50°11'23" e distância de 54,96 m., confrontando neste trecho com **RECREIO DE IPITANGA** , até o vértice **1984**, de coordenadas **N 8.574.887,977** m. e **E 573.577,548** m.**;** deste, segue com azimute de 52°01'05" e distância de 31,62 m., confrontando neste trecho com **RECREIO DE IPITANGA** , até o vértice **1983**, de coordenadas **N 8.574.907,438** m. e **E 573.602,472** m.**;** deste, segue com azimute de 52°01'05" e distância de 12,86 m., confrontando neste trecho com **RECREIO DE IPITANGA** , até o vértice **1982**, de coordenadas **N 8.574.915,353** m. e **E 573.612,610** m.**;** deste, segue com azimute de 52°01'05" e distância de 6,17 m., confrontando neste trecho com **RECREIO DE IPITANGA** , até o vértice **1981**, de coordenadas **N 8.574.919,151** m. e **E 573.617,474** m.**;** deste, segue com azimute de 51°12'29" e distância de 48,13 m., confrontando neste trecho com **RECREIO DE IPITANGA**, até o vértice **1980**, de coordenadas **N 8.574.949,303** m. e **E 573.654,986** m.**;** deste, segue com azimute de 47°29'57" e distância de 132,84 m., confrontando neste trecho com **RECREIO DE IPITANGA** , até o vértice **1979**, de coordenadas **N 8.575.039,051** m. e **E 573.752,926** m.**;** deste, segue com azimute de 36°04'33" e distância de 34,37 m., confrontando neste trecho com **RECREIO DE IPITANGA** , até o vértice **1978**, de coordenadas **N 8.575.066,832** m. e **E 573.773,167** m.**;** deste, segue com azimute de 22°20'27" e distância de 31,32 m., confrontando neste trecho

CERTIFICAÇÃO DIGITAL: 3L0A2KQXLEE86YEDIDX/BA
Esta edição encontra-se no site: www.laurodefreitas.ba.io.org.br em servidor certificado ICP-BRASIL

PREFEITURA MUNICIPAL DE
LAURO DE FREITAS

com **RECREIO DE IPITANGA** , até o vértice **1977**, de coordenadas **N 8.575.095,804** m. e **E 573.785,073** m.**;** deste, segue com azimute de 11°05'38" e distância de 20,63 m., confrontando neste trecho com **RECREIO DE IPITANGA** , até o vértice **1976**, de coordenadas **N 8.575.116,044** m. e **E 573.789,042** m.**;** deste, segue com azimute de 0°52'22" e distância de 30,81 m., confrontando neste trecho com **RECREIO DE IPITANGA** , até o vértice **1975**, de coordenadas **N 8.575.146,852** m. e **E 573.789,511** m.**;** deste, segue com azimute de 0°37'47" e distância de 11,06 m., confrontando neste trecho com **RECREIO DE IPITANGA** , até o vértice **1974**, de coordenadas **N 8.575.157,913** m. e **E 573.789,632** m.**;** deste, segue com azimute de 0°37'47" e distância de 2,08 m., confrontando neste trecho com **RECREIO DE IPITANGA** , até o vértice **1973**, de coordenadas **N 8.575.159,996** m. e **E 573.789,655** m.**;** deste, segue com azimute de 0°37'47" e distância de 14,64 m., confrontando neste trecho com **RECREIO DE IPITANGA** , até o vértice **1972**, de coordenadas **N 8.575.174,636** m. e **E 573.789,816** m.**;** deste, segue com azimute de 0°37'47" e distância de 1,73 m., confrontando neste trecho com **RECREIO DE IPITANGA** , até o vértice **1971**, de coordenadas **N 8.575.176,370** m. e **E 573.789,835** m.**;** deste, segue com azimute de 354°24'02" e distância de 20,34 m., confrontando neste trecho com **RECREIO DE IPITANGA** , até o vértice **1970**, de coordenadas **N 8.575.196,610** m. e **E 573.787,851** m.**;** deste, segue com azimute de 6°08'48" e distância de 25,95 m., confrontando neste trecho com **RECREIO DE IPITANGA** , até o vértice **1969**, de coordenadas **N 8.575.222,407** m. e **E 573.790,629** m.**;** deste, segue com azimute de 6°20'24" e distância de 12,59 m., confrontando neste trecho com **RECREIO DE IPITANGA** , até o vértice **1968**, de coordenadas **N 8.575.234,923** m. e **E 573.792,020** m.**;** deste, segue com azimute de 6°20'24" e distância de 4,95 m., confrontando neste trecho com **RECREIO DE IPITANGA** , até o vértice **1967**, de coordenadas **N 8.575.239,843** m. e **E 573.792,566** m.**;** deste, segue com azimute de 6°20'24" e distância de 7,61 m., confrontando neste trecho com **RECREIO DE IPITANGA** , até o vértice **1966**, de coordenadas **N 8.575.247,410** m. e **E 573.793,407** m.**;** deste, segue com azimute de 20°01'55" e distância de 38,34 m., confrontando neste trecho com **RECREIO DE IPITANGA** , até o vértice **1965**, de coordenadas **N 8.575.283,429** m. e **E 573.806,540** m.**;** deste, segue com azimute de 20°01'55" e distância de 8,85 m., confrontando neste trecho com **RECREIO DE IPITANGA** , até o vértice **1964**, de coordenadas **N 8.575.291,748** m. e **E 573.809,573** m.**;** deste, segue com azimute de 20°01'55" e distância de 11,43 m., confrontando neste trecho com **RECREIO DE IPITANGA** , até o vértice **1963**, de coordenadas **N 8.575.302,486** m. e **E 573.813,488** m.**;** deste, segue com azimute de 20°01'55" e distância de 6,38 m., confrontando neste trecho com **RECREIO DE IPITANGA** , até o vértice **1962**, de coordenadas **N 8.575.308,483** m. e **E 573.815,674** m.**;** deste, segue com azimute de 20°01'55" e distância de 7,54 m., confrontando neste trecho com **RECREIO DE IPITANGA** , até o vértice **1961**, de coordenadas **N 8.575.315,571** m. e **E 573.818,259** m.**;** deste, segue com azimute de 47°59'17" e distância de 110,60 m., confrontando neste trecho com **RECREIO DE IPITANGA** , até o vértice **1960**, de coordenadas **N 8.575.389,597** m. e **E 573.900,438** m.**;** ponto inicial da descrição deste perímetro. Todas as coordenadas aqui descritas estão

CERTIFICAÇÃO DIGITAL: 3L0A2KQXLEE86YEDIDX/BA
Esta edição encontra-se no site: www.laurodefreitas.ba.io.org.br em servidor certificado ICP-BRASIL

PREFEITURA MUNICIPAL DE
LAURO DE FREITAS

georreferenciadas ao Sistema Geodésico Brasileiro, e encontram-se representadas no Sistema UTM, referenciadas ao **Meridiano Central 39° WGr** , tendo como o Datum o **WGS84**. Todos os azimutes e distâncias, áreas e perímetros foram calculados no plano de projeção UTM.

II – BAIRRO VILA PRAIANA

Área (m2): 900.769,32 m2

Perímetro(m): 4.628,40 m

Inicia-se a descrição deste perímetro no vértice **2586**, de coordenadas **N 8.574.253,181** m. e **E 574.370,829** m., situado no limite com **CENTRO**, deste, segue com azimute de 111°29'36" e distância de 20,05 m., confrontando neste trecho com **CENTRO** , até o vértice **2585**, de coordenadas **N 8.574.245,833** m. e **E 574.389,489** m.**;** deste, segue com azimute de 120°11'19" e distância de 65,45 m., confrontando neste trecho com **CENTRO** , até o vértice **2584**, de coordenadas **N 8.574.212,921** m. e **E 574.446,063** m.**;** deste, segue com azimute de 119°29'42" e distância de 60,19 m., confrontando neste trecho com **CENTRO** , até o vértice **2583**, de coordenadas **N 8.574.183,288** m. e **E 574.498,450** m.**;** deste, segue com azimute de 118°36'38" e distância de 49,73 m., confrontando neste trecho com **CENTRO** , até o vértice **2582**, de coordenadas **N 8.574.159,475** m. e **E 574.542,107** m.**;** deste, segue com azimute de 117°38'46" e distância de 18,82 m., confrontando neste trecho com **CENTRO** , até o vértice **2581**, de coordenadas **N 8.574.150,744** m. e **E 574.558,775** m.**;** deste, segue com azimute de 119°44'42" e distância de 34,41 m., confrontando neste trecho com **CENTRO** , até o vértice **2580**, de coordenadas **N 8.574.133,670** m. e **E 574.588,655** m.**;** deste, segue com azimute de 120°32'52" e distância de 49,18 m., confrontando neste trecho com **CENTRO** , até o vértice **2579**, de coordenadas **N 8.574.108,675** m. e **E 574.631,007** m.**;** deste, segue com azimute de 84°04'03" e distância de 8,00 m., confrontando neste trecho com **CENTRO** , até o vértice **2578**, de coordenadas **N 8.574.109,503** m. e **E 574.638,968** m.**;** deste, segue com azimute de 140°55'36" e distância de 5,58 m., confrontando neste trecho com **CENTRO** , até o vértice **2577**, de coordenadas **N 8.574.105,169** m. e **E 574.642,487** m.**;** deste, segue com azimute de 140°55'36" e distância de 19,78 m., confrontando neste trecho

com **CENTRO** , até o vértice **2576**, de coordenadas **N 8.574.089,814** m. e **E 574.654,954** m.**;** deste, segue com azimute de 114°25'50" e distância de 23,42 m., confrontando neste trecho com **CENTRO** , até o vértice **2575**, de coordenadas **N 8.574.080,126** m. e **E 574.676,281** m.**;** deste, segue com azimute de 98°02'00" e distância de 18,07 m., confrontando neste trecho com **CENTRO** , até o vértice **2574**, de coordenadas **N**

CERTIFICAÇÃO DIGITAL: 3L0A2KQXLEE86YEDIDX/BA
Esta edição encontra-se no site: www.laurodefreitas.ba.io.org.br em servidor certificado ICP-BRASIL

PREFEITURA MUNICIPAL DE
LAURO DE FREITAS

8.574.077,600 m. e **E 574.694,175** m.**;** deste, segue com azimute de 113°03'13" e distância de 28,45 m., confrontando neste trecho com **CENTRO** , até o vértice **2573**, de coordenadas **N 8.574.066,459** m. e **E 574.720,354** m.**;** deste, segue com azimute de 111°40'14" e distância de 34,22 m., confrontando neste trecho com **CENTRO** , até o vértice **2572**, de coordenadas **N 8.574.053,821** m. e **E 574.752,160** m.**;** deste, segue com azimute de 108°46'12" e distância de 22,43 m., confrontando neste trecho com **CENTRO** , até o vértice **2571**, de coordenadas **N 8.574.046,602** m. e **E 574.773,401** m.**;** deste, segue com azimute de 104°05'44" e distância de 10,94 m., confrontando neste trecho com **CENTRO** , até o vértice **2570**, de coordenadas **N 8.574.043,937** m. e **E 574.784,015** m.**;** deste, segue com azimute de 104°05'44" e distância de 8,44 m., confrontando neste trecho com **CENTRO** , até o vértice **2569**, de coordenadas **N 8.574.041,882** m. e **E 574.792,200** m.**;** deste, segue com azimute de 104°05'44" e distância de 7,22 m., confrontando neste trecho com **CENTRO** , até o vértice **2568**, de coordenadas **N 8.574.040,124** m. e **E 574.799,203** m.**;** deste, segue com azimute de 121°33'36" e distância de 9,93 m., confrontando neste trecho com **CENTRO** , até o vértice **2567**, de coordenadas **N 8.574.034,927** m. e **E 574.807,662** m.**;** deste, segue com azimute de 121°33'36" e distância de 6,92 m., confrontando neste trecho com **CENTRO** , até o vértice **2566**, de coordenadas **N 8.574.031,305** m. e **E 574.813,559** m.**;** deste, segue com azimute de 110°07'43" e distância de 16,21 m., confrontando neste trecho com **CENTRO** , até o vértice **2565**, de coordenadas **N 8.574.025,728** m. e **E 574.828,775** m.**;** deste, segue com azimute de 76°09'18" e distância de 0,07 m., confrontando neste trecho com **CENTRO** , até o vértice **2564**, de coordenadas **N 8.574.025,744** m. e **E 574.828,839** m.**;** deste, segue com azimute de 162°31'15" e distância de 0,56 m., confrontando neste trecho com **IPITANGA** , até o vértice **2628**, de coordenadas **N 8.574.025,209** m. e **E 574.829,007** m.**;** deste, segue com azimute de 155°56'36" e distância de 14,59 m., confrontando neste trecho com **IPITANGA** , até o vértice **2629**, de coordenadas **N 8.574.011,886** m. e **E 574.834,955** m.**;** deste, segue com azimute de 134°59'59" e distância de 17,40 m., confrontando neste trecho com **IPITANGA** , até o vértice **2630**, de coordenadas **N 8.573.999,582** m. e **E 574.847,258** m.**;** deste, segue com azimute de 131°01'40" e distância de 13,50 m., confrontando neste trecho com **IPITANGA** , até o vértice **2631**, de coordenadas **N 8.573.990,719** m. e **E 574.857,445** m.**;** deste, segue com azimute de 124°25'31" e distância de 14,65 m., confrontando neste trecho com **IPITANGA** , até o vértice **2632**, de coordenadas **N 8.573.982,435** m. e **E 574.869,532** m.**;** deste, segue com azimute de 111°48'57" e distância de 12,99 m., confrontando neste trecho com **IPITANGA** , até o vértice **2633**, de coordenadas **N 8.573.977,606** m. e **E 574.881,595** m.**;** deste, segue com azimute de 107°39'33" e distância de 9,99 m., confrontando neste trecho com **IPITANGA** , até o vértice **2634**, de coordenadas **N 8.573.974,576** m. e **E 574.891,111** m.**;** deste, segue com azimute de 101°06'32" e distância de 2,39 m., confrontando neste trecho com **IPITANGA** , até o vértice **2635**, de coordenadas **N 8.573.974,116** m. e **E 574.893,454** m.**;** deste, segue com azimute de 76°32'21" e distância de 2,56 m., confrontando neste trecho com **IPITANGA** , até o vértice **2636**, de coordenadas **N 8.573.974,712** m. e **E 574.895,942** m.**;** deste, segue com azimute de 22°30'55" e distância de 3,35 m., confrontando neste trecho com **IPITANGA** , até o vértice **2637**, de coordenadas

CERTIFICAÇÃO DIGITAL: 3L0A2KQXLEE86YEDIDX/BA
Esta edição encontra-se no site: www.laurodefreitas.ba.io.org.br em servidor certificado ICP-BRASIL

PREFEITURA MUNICIPAL DE
LAURO DE FREITAS

N 8.573.977,807 m. e **E 574.897,225** m.**;** deste, segue com azimute de 29°03'17" e distância de 3,27 m., confrontando neste trecho com **IPITANGA** , até o vértice **2638**, de coordenadas **N 8.573.980,665** m. e **E 574.898,812** m.**;** deste, segue com azimute de 62°27'17" e distância de 2,60 m., confrontando neste trecho com **IPITANGA** , até o vértice **2639**, de coordenadas **N 8.573.981,865** m. e **E 574.901,114** m.**;** deste, segue com azimute de 99°03'44" e distância de 6,86 m., confrontando neste trecho com **IPITANGA** , até o vértice **2640**, de coordenadas **N 8.573.980,785** m. e **E 574.907,883** m.**;** deste, segue com azimute de 105°47'31" e distância de 11,13 m., confrontando neste trecho com **IPITANGA** , até o vértice **2641**, de coordenadas **N 8.573.977,756** m. e **E 574.918,595** m.**;** deste, segue com azimute de 132°26'30" e distância de 23,96 m., confrontando neste trecho com **IPITANGA** , até o vértice **2642**, de coordenadas **N 8.573.961,589** m. e **E 574.936,274** m.**;** deste, segue com azimute de 223°04'30" e distância de 18,81 m., confrontando neste trecho com **IPITANGA** , até o vértice **2643**, de coordenadas **N 8.573.947,850** m. e **E 574.923,429** m.**;** deste, segue com azimute de 223°04'30" e distância de 11,25 m., confrontando neste trecho com **IPITANGA** , até o vértice **2644**, de coordenadas **N 8.573.939,632** m. e **E 574.915,746** m.**;** deste, segue com azimute de 211°54'29" e distância de 8,26 m., confrontando neste trecho com **IPITANGA** , até o vértice **2645**, de coordenadas **N 8.573.932,621** m. e **E 574.911,380** m.**;** deste, segue com azimute de 186°05'20" e distância de 9,98 m., confrontando neste trecho com **IPITANGA** , até o vértice **2646**, de coordenadas **N 8.573.922,699** m. e **E 574.910,322** m.**;** deste, segue com azimute de 208°21'02" e distância de 60,76 m., confrontando neste trecho com **IPITANGA** , até o vértice **2647**, de coordenadas **N 8.573.869,230** m. e **E 574.881,471** m.**;** deste, segue com azimute de 208°21'02" e distância de 57,73 m., confrontando neste trecho com **IPITANGA** , até o vértice **2648**, de coordenadas **N 8.573.818,427** m. e **E 574.854,058** m.**;** deste, segue com azimute de 98°18'03" e distância de 23,20 m., confrontando neste trecho com **IPITANGA** , até o vértice **2649**, de coordenadas **N 8.573.815,078** m. e **E 574.877,011** m.**;** deste, segue com azimute de 89°02'56" e distância de 11,45 m., confrontando neste trecho com **IPITANGA** , até o vértice **2650**, de coordenadas **N 8.573.815,268** m. e **E 574.888,456** m.**;** deste, segue com azimute de 77°38'25" e distância de 18,19 m., confrontando neste trecho com **IPITANGA** , até o vértice **2651**, de coordenadas **N 8.573.819,162** m. e **E 574.906,229** m.**;** deste, segue com azimute de 71°27'18" e distância de 14,86 m., confrontando neste trecho com **IPITANGA** , até o vértice **2652**, de coordenadas **N 8.573.823,888** m. e **E 574.920,316** m.**;** deste, segue com azimute de 71°33'54" e distância de 8,57 m., confrontando neste trecho com **IPITANGA** , até o vértice **2653**, de coordenadas **N 8.573.826,597** m. e **E 574.928,444** m.**;** deste, segue com azimute de 174°20'50" e distância de 9,03 m., confrontando neste trecho com **IPITANGA** , até o vértice **2654**, de coordenadas **N 8.573.817,609** m. e **E 574.929,334** m.**;** deste, segue com azimute de 174°20'50" e distância de 9,88 m., confrontando neste trecho com **IPITANGA** , até o vértice **2655**, de coordenadas **N 8.573.807,781** m. e **E 574.930,307** m.**;** deste, segue com azimute de 167°35'41" e distância de 23,45 m., confrontando neste trecho com **IPITANGA** , até o vértice **2656**, de coordenadas **N 8.573.784,879** m. e **E 574.935,345** m.**;** deste, segue com azimute de 135°39'04" e distância de 21,08 m., confrontando neste trecho com **IPITANGA** ,

CERTIFICAÇÃO DIGITAL: 3L0A2KQXLEE86YEDIDX/BA
Esta edição encontra-se no site: www.laurodefreitas.ba.io.org.br em servidor certificado ICP-BRASIL

PREFEITURA MUNICIPAL DE
LAURO DE FREITAS

até o vértice **2657**, de coordenadas **N 8.573.769,808** m. e **E 574.950,077** m.**;** deste, segue com azimute de 132°19'28" e distância de 25,65 m., confrontando neste trecho com **IPITANGA** , até o vértice **2658**, de coordenadas **N 8.573.752,536** m. e **E 574.969,042** m.**;** deste, segue com azimute de 139°43'00" e distância de 21,38 m., confrontando neste trecho com **IPITANGA** , até o vértice **2659**, de coordenadas **N 8.573.736,226** m. e **E 574.982,865** m.**;** deste, segue com azimute de 132°49'27" e distância de 0,25 m., confrontando neste trecho com **IPITANGA** , até o vértice **2660**, de coordenadas **N 8.573.736,057** m. e **E 574.983,048** m.**;** deste, segue com azimute de 139°34'25" e distância de 24,62 m., confrontando neste trecho com **IPITANGA** , até o vértice **2661**, de coordenadas **N 8.573.717,314** m. e **E 574.999,014** m.**;** deste, segue com azimute de 127°08'44" e distância de 29,24 m., confrontando neste trecho com **IPITANGA** , até o vértice **2662**, de coordenadas **N 8.573.699,655** m. e **E 575.022,325** m.**;** deste, segue com azimute de 132°49'27" e distância de 16,58 m., confrontando neste trecho com **IPITANGA** , até o vértice **2663**, de coordenadas **N 8.573.688,387** m. e **E 575.034,484** m.**;** deste, segue com azimute de 130°31'12" e distância de 34,92 m., confrontando neste trecho com **IPITANGA** , até o vértice **2664**, de coordenadas **N 8.573.665,700** m. e **E 575.061,027** m.**;** deste, segue com azimute de 134°41'57" e distância de 42,91 m., confrontando neste trecho com **IPITANGA** , até o vértice **2665**, de coordenadas **N 8.573.635,518** m. e **E 575.091,529** m.**;** deste, segue com azimute de 134°41'57" e distância de 33,64 m., confrontando neste trecho com **IPITANGA** , até o vértice **2666**, de coordenadas **N 8.573.611,855** m. e **E 575.115,441** m.**;** deste, segue com azimute de 134°41'57" e distância de 48,57 m., confrontando neste trecho com **IPITANGA** , até o vértice **2667**, de coordenadas **N 8.573.577,692** m. e **E 575.149,965** m.**;** deste, segue com azimute de 136°28'39" e distância de 4,51 m., confrontando neste trecho com **IPITANGA** , até o vértice **2669**, de coordenadas **N 8.573.574,421** m. e **E 575.153,071** m.**;** deste, segue com azimute de 133°43'03" e distância de 32,10 m., confrontando neste trecho com **IPITANGA** , até o vértice **2670**, de coordenadas **N 8.573.552,239** m. e **E 575.176,270** m.**;** deste, segue com azimute de 137°13'43" e distância de 16,09 m., confrontando neste trecho com **IPITANGA** , até o vértice **2671**, de coordenadas **N 8.573.540,426** m. e **E 575.187,197** m.**;** deste, segue com azimute de 119°22'17" e distância de 3,39 m., confrontando neste trecho com **IPITANGA** , até o vértice **2672**, de coordenadas **N 8.573.538,765** m. e **E 575.190,149** m.**;** deste, segue com azimute de 95°21'21" e distância de 2,72 m., confrontando neste trecho com **IPITANGA** , até o vértice **2673**, de coordenadas **N 8.573.538,511** m. e **E 575.192,859** m.**;** deste, segue com azimute de 90°00'00" e distância de 3,26 m., confrontando neste trecho com **IPITANGA** , até o vértice **2674**, de coordenadas **N 8.573.538,511** m. e **E 575.196,118** m.**;** deste, segue com azimute de 93°12'07" e distância de 3,07 m., confrontando neste trecho com **IPITANGA** , até o vértice **2675**, de coordenadas **N 8.573.538,339** m. e **E 575.199,187** m.**;** deste, segue com azimute de 93°12'07" e distância de 2,99 m., confrontando neste trecho com **IPITANGA** , até o vértice **2676**, de coordenadas **N 8.573.538,172** m. e **E 575.202,172** m.**;** deste, segue com azimute de 110°19'23" e distância de 3,66 m., confrontando neste trecho com **IPITANGA** , até o vértice **2677**, de coordenadas **N 8.573.536,902** m. e **E 575.205,601** m.**;** deste, segue com azimute de

CERTIFICAÇÃO DIGITAL: 3L0A2KQXLEE86YEDIDX/BA
Esta edição encontra-se no site: www.laurodefreitas.ba.io.org.br em servidor certificado ICP-BRASIL

PREFEITURA MUNICIPAL DE
LAURO DE FREITAS

119°34'07" e distância de 2,51 m., confrontando neste trecho com **IPITANGA** , até o vértice **2678**, de coordenadas **N 8.573.535,665** m. e **E 575.207,781** m.**;** deste, segue com azimute de 133°03'24" e distância de 51,34 m., confrontando neste trecho com **IPITANGA** , até o vértice **2679**, de coordenadas **N 8.573.500,613** m. e **E 575.245,296** m.**;** deste, segue com azimute de 136°30'40" e distância de 35,39 m., confrontando neste trecho com **IPITANGA** , até o vértice **2680**, de coordenadas **N 8.573.474,935** m. e **E 575.269,654** m.**;** deste, segue com azimute de 136°30'40" e distância de 51,36 m., confrontando neste trecho com **IPITANGA** , até o vértice **2681**, de coordenadas **N 8.573.437,675** m. e **E 575.304,999** m.**;** deste, segue com azimute de 136°30'40" e distância de 28,70 m., confrontando neste trecho com **IPITANGA** , até o vértice **2682**, de coordenadas **N 8.573.416,856** m. e **E 575.324,747** m.**;** deste, segue com azimute de 258°00'32" e distância de 14,02 m., confrontando neste trecho com **IPITANGA** , até o vértice **2683**, de coordenadas **N 8.573.413,943** m. e **E 575.311,030** m.**;** deste, segue com azimute de 258°00'32" e distância de 28,64 m., confrontando neste trecho com **IPITANGA** , até o vértice **2684**, de coordenadas **N 8.573.407,993** m. e **E 575.283,016** m.**;** deste, segue com azimute de 197°52'49" e distância de 7,35 m., confrontando neste trecho com **IPITANGA** , até o vértice **2685**, de coordenadas **N 8.573.401,002** m. e **E 575.280,760** m.**;** deste, segue com azimute de 199°27'06" e distância de 7,08 m., confrontando neste trecho com **IPITANGA** , até o vértice **2686**, de coordenadas **N 8.573.394,330** m. e **E 575.278,404** m.**;** deste, segue com azimute de 202°02'48" e distância de 1,65 m., confrontando neste trecho com **IPITANGA** , até o vértice **362**, de coordenadas **N 8.573.392,800** m. e **E 575.277,785** m.**;** deste, segue com azimute de 315°42'21" e distância de 1,50 m., confrontando neste trecho com **LIMITE INTERMUNICIPAL (LAURO DE FREITAS - SALVADOR)** , até o vértice **363**, de coordenadas **N 8.573.393,877** m. e **E 575.276,734** m.**;** deste, segue com azimute de 288°55'13" e distância de 4,12 m., confrontando neste trecho com **LIMITE INTERMUNICIPAL (LAURO DE FREITAS - SALVADOR)** , até o vértice **364**, de coordenadas **N 8.573.395,215** m. e **E 575.272,832** m.**;** deste, segue com azimute de 280°38'16" e distância de 3,65 m., confrontando neste trecho com **LIMITE INTERMUNICIPAL (LAURO DE FREITAS - SALVADOR)** , até o vértice **365**, de coordenadas **N 8.573.395,888** m. e **E 575.269,247** m.**;** deste, segue com azimute de 264°51'37" e distância de 3,60 m., confrontando neste trecho com **LIMITE INTERMUNICIPAL (LAURO DE FREITAS - SALVADOR)** , até o vértice **366**, de coordenadas **N 8.573.395,566** m. e **E 575.265,666** m.**;** deste, segue com azimute de 258°41'48" e distância de 205,30 m., confrontando neste trecho com **LIMITE INTERMUNICIPAL (LAURO DE FREITAS - SALVADOR)** , até o vértice **367**, de coordenadas **N 8.573.355,326** m. e **E 575.064,346** m.**;** deste, segue com azimute de 258°41'45" e distância de 3,47 m., confrontando neste trecho com **LIMITE INTERMUNICIPAL (LAURO DE FREITAS - SALVADOR)** , até o vértice **368**, de coordenadas **N 8.573.354,646** m. e **E 575.060,946** m.**;** deste, segue com azimute de 258°39'38" e distância de 50,86 m., confrontando neste trecho com **LIMITE INTERMUNICIPAL (LAURO DE FREITAS - SALVADOR)** , até o vértice **368**, de

CERTIFICAÇÃO DIGITAL: 3L0A2KQXLEE86YEDIDX/BA
Esta edição encontra-se no site: www.laurodefreitas.ba.io.org.br em servidor certificado ICP-BRASIL

PREFEITURA MUNICIPAL DE
LAURO DE FREITAS

coordenadas **N 8.573.344,645** m. e **E 575.011,075** m.**;** deste, segue com azimute de 258°39'39" e distância de 8,12 m., confrontando neste trecho com **LIMITE INTERMUNICIPAL (LAURO DE FREITAS - SALVADOR)** , até o vértice **369**, de coordenadas **N 8.573.343,049** m. e **E 575.003,115** m.**;** deste, segue com azimute de 258°39'35" e distância de 6,80 m., confrontando neste trecho com **LIMITE INTERMUNICIPAL (LAURO DE FREITAS - SALVADOR)** , até o vértice **370**, de coordenadas **N 8.573.341,712** m. e **E 574.996,451** m.**;** deste, segue com azimute de 258°39'36" e distância de 23,57 m., confrontando neste trecho com **LIMITE INTERMUNICIPAL (LAURO DE FREITAS - SALVADOR)** , até o vértice **371**, de coordenadas **N 8.573.337,077** m. e **E 574.973,339** m.**;** deste, segue com azimute de 312°14'14" e distância de 24,26 m., confrontando neste trecho com **LIMITE INTERMUNICIPAL (LAURO DE FREITAS - SALVADOR)** , até o vértice **372**, de coordenadas **N 8.573.353,382** m. e **E 574.955,381** m.**;** deste, segue com azimute de 301°24'50" e distância de 17,44 m., confrontando neste trecho com **LIMITE INTERMUNICIPAL (LAURO DE FREITAS - SALVADOR)** , até o vértice **373**, de coordenadas **N 8.573.362,475** m. e **E 574.940,493** m.**;** deste, segue com azimute de 301°24'39" e distância de 1,37 m., confrontando neste trecho com **LIMITE INTERMUNICIPAL (LAURO DE FREITAS - SALVADOR)** , até o vértice **374**, de coordenadas **N 8.573.363,191** m. e **E 574.939,321** m.**;** deste, segue com azimute de 301°24'53" e distância de 3,77 m., confrontando neste trecho com **LIMITE INTERMUNICIPAL (LAURO DE FREITAS - SALVADOR)** , até o vértice **375**, de coordenadas **N 8.573.365,157** m. e **E 574.936,101** m.**;** deste, segue com azimute de 293°37'11" e distância de 46,15 m., confrontando neste trecho com **LIMITE INTERMUNICIPAL (LAURO DE FREITAS - SALVADOR)** , até o vértice **376**, de coordenadas **N 8.573.383,647** m. e **E 574.893,820** m.**;** deste, segue com azimute de 293°37'04" e distância de 1,05 m., confrontando neste trecho com **LIMITE INTERMUNICIPAL (LAURO DE FREITAS - SALVADOR)** , até o vértice **377**, de coordenadas **N 8.573.384,068** m. e **E 574.892,857** m.**;** deste, segue com azimute de 259°15'33" e distância de 49,93 m., confrontando neste trecho com **LIMITE INTERMUNICIPAL (LAURO DE FREITAS - SALVADOR)** , até o vértice **378**, de coordenadas **N 8.573.374,763** m. e **E 574.843,801** m.**;** deste, segue com azimute de 259°15'32" e distância de 13,81 m., confrontando neste trecho com **LIMITE INTERMUNICIPAL (LAURO DE FREITAS - SALVADOR)** , até o vértice **379**, de coordenadas **N 8.573.372,189** m. e **E 574.830,232** m.**;** deste, segue com azimute de 259°29'29" e distância de 66,91 m., confrontando neste trecho com **LIMITE INTERMUNICIPAL (LAURO DE FREITAS - SALVADOR)** , até o vértice **380**, de coordenadas **N 8.573.359,986** m. e **E 574.764,446** m.**;** deste, segue com azimute de 258°30'43" e distância de 224,19 m., confrontando neste trecho com **LIMITE INTERMUNICIPAL (LAURO DE FREITAS - SALVADOR)** , até o vértice **381**, de coordenadas **N 8.573.315,336** m. e **E 574.544,746** m.**;** deste, segue com azimute de 258°38'16" e distância de 60,90 m., confrontando neste trecho com **LIMITE**

CERTIFICAÇÃO DIGITAL: 3L0A2KQXLEE86YEDIDX/BA
Esta edição encontra-se no site: www.laurodefreitas.ba.io.org.br em servidor certificado ICP-BRASIL

PREFEITURA MUNICIPAL DE
LAURO DE FREITAS

INTERMUNICIPAL (LAURO DE FREITAS - SALVADOR) , até o vértice **382**, de coordenadas **N 8.573.303,337** m. e **E 574.485,037** m.**;** deste, segue com azimute de 260°43'44" e distância de 41,24 m., confrontando neste trecho com **LIMITE INTERMUNICIPAL (LAURO DE FREITAS - SALVADOR)** , até o vértice **383**, de coordenadas **N 8.573.296,693** m. e **E 574.444,335** m.**;** deste, segue com azimute de 254°47'07" e distância de 31,27 m., confrontando neste trecho com **LIMITE INTERMUNICIPAL (LAURO DE FREITAS - SALVADOR)** , até o vértice **384**, de coordenadas **N 8.573.288,486** m. e **E 574.414,159** m.**;** deste, segue com azimute de 258°33'18" e distância de 7,48 m., confrontando neste trecho com **LIMITE INTERMUNICIPAL (LAURO DE FREITAS - SALVADOR)** , até o vértice **385**, de coordenadas **N 8.573.287,002** m. e **E 574.406,830** m.**;** deste, segue com azimute de 258°33'15" e distância de 62,41 m., confrontando neste trecho com **LIMITE INTERMUNICIPAL (LAURO DE FREITAS - SALVADOR)** , até o vértice **386**, de coordenadas **N 8.573.274,617** m. e **E 574.345,657** m.**;** deste, segue com azimute de 258°39'48" e distância de 36,64 m., confrontando neste trecho com **LIMITE INTERMUNICIPAL (LAURO DE FREITAS - SALVADOR)** , até o vértice **387**, de coordenadas **N 8.573.267,413** m. e **E 574.309,728** m.**;** deste, segue com azimute de 258°05'11" e distância de 17,42 m., confrontando neste trecho com **LIMITE INTERMUNICIPAL (LAURO DE FREITAS - SALVADOR)** , até o vértice **388**, de coordenadas **N 8.573.263,816** m. e **E 574.292,678** m.**;** deste, segue com azimute de 259°41'08" e distância de 35,95 m., confrontando neste trecho com **LIMITE INTERMUNICIPAL (LAURO DE FREITAS - SALVADOR)** , até o vértice **389**, de coordenadas **N 8.573.257,379** m. e **E 574.257,306** m.**;** deste, segue com azimute de 260°03'34" e distância de 17,63 m., confrontando neste trecho com **LIMITE INTERMUNICIPAL (LAURO DE FREITAS - SALVADOR)** , até o vértice **390**, de coordenadas **N 8.573.254,335** m. e **E 574.239,940** m.**;** deste, segue com azimute de 259°30'12" e distância de 52,10 m., confrontando neste trecho com **LIMITE INTERMUNICIPAL (LAURO DE FREITAS - SALVADOR)** , até o vértice **391**, de coordenadas **N 8.573.244,844** m. e **E 574.188,713** m.**;** deste, segue com azimute de 352°13'00" e distância de 77,05 m., confrontando neste trecho com **LIMITE INTERMUNICIPAL (LAURO DE FREITAS - SALVADOR)** , até o vértice **392**, de coordenadas **N 8.573.321,188** m. e **E 574.178,278** m.**;** deste, segue com azimute de 352°11'42" e distância de 155,99 m., confrontando neste trecho com **LIMITE INTERMUNICIPAL (LAURO DE FREITAS - SALVADOR)** , até o vértice **393**, de coordenadas **N 8.573.475,738** m. e **E 574.157,093** m.**;** deste, segue com azimute de 299°39'41" e distância de 28,29 m., confrontando neste trecho com **LIMITE INTERMUNICIPAL (LAURO DE FREITAS - SALVADOR)** , até o vértice **394**, de coordenadas **N 8.573.489,738** m. e **E 574.132,510** m.**;** deste, segue com azimute de 299°52'03" e distância de 37,48 m., confrontando neste trecho com **LIMITE INTERMUNICIPAL (LAURO DE FREITAS - SALVADOR)** , até o vértice **395**, de coordenadas **N 8.573.508,405** m. e **E 574.100,005** m.**;** deste, segue com azimute de

CERTIFICAÇÃO DIGITAL: 3L0A2KQXLEE86YEDIDX/BA
Esta edição encontra-se no site: www.laurodefreitas.ba.io.org.br em servidor certificado ICP-BRASIL

PREFEITURA MUNICIPAL DE
LAURO DE FREITAS

299°35'55" e distância de 76,49 m., confrontando neste trecho com **LIMITE INTERMUNICIPAL (LAURO DE FREITAS - SALVADOR)** , até o vértice **396**, de coordenadas **N 8.573.546,184** m. e **E 574.033,498** m.**;** deste, segue com azimute de 299°55'51" e distância de 13,37 m., confrontando neste trecho com **LIMITE INTERMUNICIPAL (LAURO DE FREITAS - SALVADOR)** , até o vértice **397**, de coordenadas **N 8.573.552,857** m. e **E 574.021,907** m.**;** deste, segue com azimute de 299°24'44" e distância de 3,83 m., confrontando neste trecho com **LIMITE INTERMUNICIPAL (LAURO DE FREITAS - SALVADOR)** , até o vértice **398**, de coordenadas **N 8.573.554,737** m. e **E 574.018,572** m.**;** deste, segue com azimute de 32°07'46" e distância de 35,65 m., confrontando neste trecho com **CENTRO** , até o vértice **2627**, de coordenadas **N 8.573.584,932** m. e **E 574.037,534** m.**;** deste, segue com azimute de 300°41'09" e distância de 5,61 m., confrontando neste trecho com **CENTRO** , até o vértice **2626**, de coordenadas **N 8.573.587,793** m. e **E 574.032,713** m.**;** deste, segue com azimute de 51°27'37" e distância de 6,35 m., confrontando neste trecho com **CENTRO** , até o vértice **2625**, de coordenadas **N 8.573.591,750** m. e **E 574.037,681** m.**;** deste, segue com azimute de 51°27'37" e distância de 61,12 m., confrontando neste trecho com **CENTRO** , até o vértice **2624**, de coordenadas **N 8.573.629,831** m. e **E 574.085,488** m.**;** deste, segue com azimute de 47°41'40" e distância de 21,85 m., confrontando neste trecho com **CENTRO** , até o vértice **2623**, de coordenadas **N 8.573.644,537** m. e **E 574.101,646** m.**;** deste, segue com azimute de 312°54'29" e distância de 19,65 m., confrontando neste trecho com **CENTRO** , até o vértice **2622**, de coordenadas **N 8.573.657,912** m. e **E 574.087,257** m.**;** deste, segue com azimute de 312°54'29" e distância de 52,34 m., confrontando neste trecho com **CENTRO** , até o vértice **2621**, de coordenadas **N 8.573.693,544** m. e **E 574.048,924** m.**;** deste, segue com azimute de 312°54'29" e distância de 65,55 m., confrontando neste trecho com **CENTRO** , até o vértice **2620**, de coordenadas **N 8.573.738,170** m. e **E 574.000,914** m.**;** deste, segue com azimute de 312°54'29" e distância de 35,52 m., confrontando neste trecho com **CENTRO** , até o vértice **2619**, de coordenadas **N 8.573.762,351** m. e **E 573.974,900** m.**;** deste, segue com azimute de 312°54'29" e distância de 44,64 m., confrontando neste trecho com **CENTRO** , até o vértice **2618**, de coordenadas **N 8.573.792,741** m. e **E 573.942,205** m.**;** deste, segue com azimute de 312°54'29" e distância de 37,33 m., confrontando neste trecho com **CENTRO** , até o vértice **2617**, de coordenadas **N 8.573.818,159** m. e **E 573.914,860** m.**;** deste, segue com azimute de 314°48'24" e distância de 28,24 m., confrontando neste trecho com **CENTRO** , até o vértice **2616**, de coordenadas **N 8.573.838,060** m. e **E 573.894,824** m.**;** deste, segue com azimute de 315°18'40" e distância de 18,07 m., confrontando neste trecho com **CENTRO** , até o vértice **2615**, de coordenadas **N 8.573.850,909** m. e **E 573.882,114** m.**;** deste, segue com azimute de 315°16'38" e distância de 18,00 m., confrontando neste trecho com **CENTRO** , até o vértice **2614**, de coordenadas **N 8.573.863,701** m. e **E 573.869,446** m.**;** deste, segue com azimute de 315°16'38" e distância de 31,38 m., confrontando neste trecho com **CENTRO** , até o vértice **2613**, de coordenadas **N 8.573.886,000** m. e **E 573.847,361** m.**;** deste, segue com azimute de 315°13'08" e distância de 40,98 m., confrontando neste trecho com **CENTRO** , até o vértice **2612**, de coordenadas **N 8.573.915,084** m. e **E 573.818,498** m.**;** deste, segue com azimute de

CERTIFICAÇÃO DIGITAL: 3L0A2KQXLEE86YEDIDX/BA
Esta edição encontra-se no site: www.laurodefreitas.ba.io.org.br em servidor certificado ICP-BRASIL

PREFEITURA MUNICIPAL DE
LAURO DE FREITAS

315°13'08" e distância de 35,01 m., confrontando neste trecho com **CENTRO** , até o vértice **2611**, de coordenadas **N 8.573.939,935** m. e **E 573.793,837** m.**;** deste, segue com azimute de 320°27'54" e distância de 45,82 m., confrontando neste trecho com **CENTRO** , até o vértice **2610**, de coordenadas **N 8.573.975,274** m. e **E 573.764,669** m.**;** deste, segue com azimute de 320°27'53" e distância de 48,05 m., confrontando neste trecho com **CENTRO** , até o vértice **2609**, de coordenadas **N 8.574.012,333** m. e **E 573.734,082** m.**;** deste, segue com azimute de 320°27'53" e distância de 16,88 m., confrontando neste trecho com **CENTRO** , até o vértice **2608**, de coordenadas **N 8.574.025,354** m. e **E 573.723,334** m.**;** deste, segue com azimute de 320°27'53" e distância de 38,08 m., confrontando neste trecho com **CENTRO** , até o vértice **2607**, de coordenadas **N 8.574.054,721** m. e **E 573.699,096** m.**;** deste, segue com azimute de 322°38'20" e distância de 79,74 m., confrontando neste trecho com **CENTRO** , até o vértice **2606**, de coordenadas **N 8.574.118,101** m. e **E 573.650,706** m.**;** deste, segue com azimute de 322°38'20" e distância de 22,91 m., confrontando neste trecho com **CENTRO** , até o vértice **2605**, de coordenadas **N 8.574.136,310** m. e **E 573.636,804** m.**;** deste, segue com azimute de 322°38'20" e distância de 11,40 m., confrontando neste trecho com **CENTRO** , até o vértice **2604**, de coordenadas **N 8.574.145,370** m. e **E 573.629,887** m.**;** deste, segue com azimute de 84°26'56" e distância de 50,86 m., confrontando neste trecho com **CENTRO** , até o vértice **2603**, de coordenadas **N 8.574.150,290** m. e **E 573.680,512** m.**;** deste, segue com azimute de 84°26'56" e distância de 15,17 m., confrontando neste trecho com **CENTRO** , até o vértice **2602**, de coordenadas **N 8.574.151,758** m. e **E 573.695,613** m.**;** deste, segue com azimute de 84°48'14" e distância de 36,04 m., confrontando neste trecho com **CENTRO** , até o vértice **2601**, de coordenadas **N 8.574.155,022** m. e **E 573.731,502** m.**;** deste, segue com azimute de 84°48'15" e distância de 57,16 m., confrontando neste trecho com **CENTRO** , até o vértice **2600**, de coordenadas **N 8.574.160,198** m. e **E 573.788,424** m.**;** deste, segue com azimute de 84°48'15" e distância de 62,24 m., confrontando neste trecho com **CENTRO** , até o vértice **2599**, de coordenadas **N 8.574.165,835** m. e **E 573.850,411** m.**;** deste, segue com azimute de 84°48'14" e distância de 60,54 m., confrontando neste trecho com **CENTRO** , até o vértice **2598**, de coordenadas **N 8.574.171,318** m. e **E 573.910,704** m.**;** deste, segue com azimute de 84°48'14" e distância de 14,30 m., confrontando neste trecho com **CENTRO** , até o vértice **2597**, de coordenadas **N 8.574.172,613** m. e **E 573.924,945** m.**;** deste, segue com azimute de 84°48'15" e distância de 74,84 m., confrontando neste trecho com **CENTRO** , até o vértice **2596**, de coordenadas **N 8.574.179,390** m. e **E 573.999,474** m.**;** deste, segue com azimute de 84°48'15" e distância de 12,48 m., confrontando neste trecho com **CENTRO** , até o vértice **2595A**, de coordenadas **N 8.574.180,520** m. e **E 574.011,899** m.**;** deste, segue com azimute de 86°29'09" e distância de 13,40 m., confrontando neste trecho com **CENTRO** , até o vértice **2595**, de coordenadas **N 8.574.181,341** m. e **E 574.025,277** m.**;** deste, segue com azimute de 86°29'09" e distância de 54,24 m., confrontando neste trecho com **CENTRO** , até o vértice **2594**, de coordenadas **N 8.574.184,666** m. e **E 574.079,413** m.**;** deste, segue com azimute de 83°22'47" e distância de 20,58 m., confrontando neste trecho com **CENTRO** , até o vértice **2593**, de coordenadas **N 8.574.187,038** m. e **E 574.099,854** m.**;** deste, segue com azimute de 83°22'47" e distância de 35,84 m., confrontando neste trecho com **CENTRO** , até

CERTIFICAÇÃO DIGITAL: 3L0A2KQXLEE86YEDIDX/BA
Esta edição encontra-se no site: www.laurodefreitas.ba.io.org.br em servidor certificado ICP-BRASIL

PREFEITURA MUNICIPAL DE
LAURO DE FREITAS

o vértice **2592**, de coordenadas **N 8.574.191,170** m. e **E 574.135,456** m.**;** deste, segue com azimute de 83°22'48" e distância de 15,63 m., confrontando neste trecho com **CENTRO** , até o vértice **2591**, de coordenadas **N 8.574.192,973** m. e **E 574.150,986** m.**;** deste, segue com azimute de 77°44'40" e distância de 22,72 m., confrontando neste trecho com **CENTRO** , até o vértice **2590**, de coordenadas **N 8.574.197,796** m. e **E 574.173,189** m.**;** deste, segue com azimute de 77°44'40" e distância de 15,51 m., confrontando neste trecho com **CENTRO** , até o vértice **2589**, de coordenadas **N 8.574.201,087** m. e **E 574.188,343** m.**;** deste, segue com azimute de 77°44'40" e distância de 12,64 m., confrontando neste trecho com **CENTRO** , até o vértice **2588**, de coordenadas **N 8.574.203,770** m. e **E 574.200,692** m.**;** deste, segue com azimute de 72°32'56" e distância de 96,39 m., confrontando neste trecho com **CENTRO** , até o vértice **2587**, de coordenadas **N 8.574.232,676** m. e **E 574.292,644** m.**;** deste, segue com azimute de 75°18'15" e distância de 80,83 m., confrontando neste trecho com **CENTRO** , até o vértice **2586**, de coordenadas **N 8.574.253,181** m. e **E 574.370,829** m.**;** ponto inicial da descrição deste perímetro. Todas as coordenadas aqui descritas estão geo-referenciadas ao Sistema Geodésico Brasileiro, e encontram-se representadas no Sistema UTM, referenciadas ao **Meridiano Central 39° WGr** , tendo como o Datum o **WGS84**. Todos os azimutes e distâncias, áreas e perímetros foram calculados no plano de projeção UTM.

III - BAIRRO IPITANGA

Área (m2): 1.471.704,167 m2

Perímetro(m): 5.837,62 m

Inicia-se a descrição deste perímetro no vértice **2487**, de coordenadas **N 8.574.686,973** m. e **E 575.398,223** m., situado no limite com **PITANGUEIRAS**, deste, segue com azimute de 105°04'15" e distância de 9,77 m., confrontando neste trecho com **PITANGUEIRAS** , até o vértice **2400**, de coordenadas **N 8.574.684,432** m. e **E 575.407,659** m.**;** deste, segue com azimute de 105°04'15" e distância de 0,57 m., confrontando neste trecho com **VILAS DO ATLÂNTICO**, até o vértice **2401**, de coordenadas **N 8.574.684,285** m. e **E 575.408,207** m.**;** deste, segue com azimute de 131°52'53" e distância de 26,31 m., confrontando neste trecho com **VILAS DO ATLÂNTICO** , até o vértice **2402**, de coordenadas **N 8.574.666,721** m. e **E 575.427,794** m.**;** deste, segue com azimute de 131°52'53" e distância de 117,24 m., confrontando neste trecho com **VILAS DO ATLÂNTICO** , até o vértice **2403**, de coordenadas **N 8.574.588,456** m. e **E 575.515,079** m.**;** deste, segue com azimute de 137°03'01" e distância de 102,23 m., confrontando neste trecho com **VILAS DO ATLÂNTICO** , até o vértice **2404**, de coordenadas **N 8.574.513,631** m. e **E 575.584,732** m.**;** deste, segue com azimute de 155°17'21" e distância de 31,02 m., confrontando neste trecho com **VILAS DO ATLÂNTICO** , até o vértice **2405**, de coordenadas **N 8.574.485,451** m. e **E 575.597,700** m.**;** deste, segue com azimute de 70°36'23" e distância de 22,25 m., confrontando neste trecho com **VILAS DO ATLÂNTICO**

CERTIFICAÇÃO DIGITAL: 3L0A2KQXLEE86YEDIDX/BA
Esta edição encontra-se no site: www.laurodefreitas.ba.io.org.br em servidor certificado ICP-BRASIL

PREFEITURA MUNICIPAL DE
LAURO DE FREITAS

, até o vértice **2406**, de coordenadas **N 8.574.492,839** m. e **E 575.618,687** m.**;** deste, segue com azimute de 140°23'53" e distância de 24,43 m., confrontando neste trecho com **VILAS DO ATLÂNTICO** , até o vértice **2407**, de coordenadas **N 8.574.474,015** m. e **E 575.634,261** m.**;** deste, segue com azimute de 134°45'07" e distância de 43,22 m., confrontando neste trecho com **VILAS DO ATLÂNTICO** , até o vértice **2408**, de coordenadas **N 8.574.443,588** m. e **E 575.664,953** m.**;** deste, segue com azimute de 136°12'31" e distância de 44,35 m., confrontando neste trecho com **VILAS DO ATLÂNTICO** , até o vértice **2409**, de coordenadas **N 8.574.411,573** m. e **E 575.695,644** m.**;** deste, segue com azimute de 135°00'00" e distância de 121,23 m., confrontando neste trecho com **VILAS DO ATLÂNTICO** , até o vértice **2410**, de coordenadas **N 8.574.325,848** m. e **E 575.781,369** m.**;** deste, segue com azimute de 128°59'28" e distância de 71,49 m., confrontando neste trecho com **VILAS DO ATLÂNTICO** , até o vértice **2411**, de coordenadas **N 8.574.280,869** m. e **E 575.836,932** m.**;** deste, segue com azimute de 128°16'35" e distância de 71,94 m., confrontando neste trecho com **VILAS DO ATLÂNTICO** , até o vértice **2412**, de coordenadas **N 8.574.236,305** m. e **E 575.893,407** m.**;** deste, segue com azimute de 133°09'46" e distância de 58,24 m., confrontando neste trecho com **VILAS DO ATLÂNTICO** , até o vértice **2413**, de coordenadas **N 8.574.196,467** m. e **E 575.935,886** m.**;** deste, segue com azimute de 129°11'09" e distância de 72,03 m., confrontando neste trecho com **VILAS DO ATLÂNTICO** , até o vértice **2414**, de coordenadas **N 8.574.150,958** m. e **E 575.991,714** m.**;** deste, segue com azimute de 129°44'59" e distância de 69,51 m., confrontando neste trecho com **VILAS DO ATLÂNTICO** , até o vértice **2415**, de coordenadas **N 8.574.106,508** m. e **E 576.045,160** m.**;** deste, segue com azimute de 128°36'34" e distância de 42,73 m., confrontando neste trecho com **VILAS DO ATLÂNTICO** , até o vértice **2416**, de coordenadas **N 8.574.079,847** m. e **E 576.078,546** m.**;** deste, segue com azimute de 131°05'23" e distância de 86,65 m., confrontando neste trecho com **VILAS DO ATLÂNTICO** , até o vértice **2417**, de coordenadas **N 8.574.022,900** m. e **E 576.143,849** m.**;** deste, segue com azimute de 128°29'02" e distância de 31,28 m., confrontando neste trecho com **VILAS DO ATLÂNTICO** , até o vértice **2418**, de coordenadas **N 8.574.003,434** m. e **E 576.168,335** m.**;** deste, segue com azimute de 131°56'55" e distância de 52,81 m., confrontando neste trecho com **VILAS DO ATLÂNTICO** , até o vértice **2419**, de coordenadas **N 8.573.968,131** m. e **E 576.207,614** m.**;** deste, segue com azimute de 129°52'58" e distância de 75,51 m., confrontando neste trecho com **VILAS DO ATLÂNTICO** , até o vértice **2420**, de coordenadas **N 8.573.919,712** m. e **E 576.265,558** m.**;** deste, segue com azimute de 129°39'31" e distância de 98,82 m., confrontando neste trecho com **VILAS DO ATLÂNTICO** , até o vértice **317**, de coordenadas **N 8.573.856,641** m. e **E 576.341,639** m.**;** deste, segue com azimute de 214°32'23" e distância de 593,84 m., confrontando neste trecho com **OCEANO ATLÂNTICO** , até o vértice **318**, de coordenadas **N 8.573.367,474** m. e **E 576.004,945** m.**;** deste, segue com azimute de 210°39'32" e distância de 242,98 m., confrontando neste trecho com **OCEANO ATLÂNTICO** , até o vértice **319**, de coordenadas **N 8.573.158,456** m. e **E 575.881,042** m.**;** deste, segue com azimute de 222°47'07" e distância de 169,44 m.,

CERTIFICAÇÃO DIGITAL: 3L0A2KQXLEE86YEDIDX/BA
Esta edição encontra-se no site: www.laurodefreitas.ba.io.org.br em servidor certificado ICP-BRASIL

PREFEITURA MUNICIPAL DE
LAURO DE FREITAS

confrontando neste trecho com **OCEANO ATLÂNTICO** , até o vértice **320**, de coordenadas **N 8.573.034,102** m. e **E 575.765,948** m.**;** deste, segue com azimute de 218°00'39" e distância de 529,67 m., confrontando neste trecho com **OCEANO ATLÂNTICO** , até o vértice **321**, de coordenadas **N 8.572.616,778** m. e **E 575.439,772** m.**;** deste, segue com azimute de 321°56'10" e distância de 10,22 m., confrontando neste trecho com **LIMITE INTERMUNICIPAL (LAURO DE FREITAS-SALVADOR)** , até o vértice **322**, de coordenadas **N 8.572.624,821** m. e **E 575.433,474** m.**;** deste, segue com azimute de 323°01'30" e distância de 15,83 m., confrontando neste trecho com **LIMITE INTERMUNICIPAL (LAURO DE FREITAS-SALVADOR)** , até o vértice **323**, de coordenadas **N 8.572.637,470** m. e **E 575.423,951** m.**;** deste, segue com azimute de 323°01'32" e distância de 48,84 m., confrontando neste trecho com **LIMITE INTERMUNICIPAL (LAURO DE FREITAS-SALVADOR)** , até o vértice **324**, de coordenadas **N 8.572.676,490** m. e **E 575.394,574** m.**;** deste, segue com azimute de 323°01'31" e distância de 44,72 m., confrontando neste trecho com **LIMITE INTERMUNICIPAL (LAURO DE FREITAS-SALVADOR)** , até o vértice **325**, de coordenadas **N 8.572.712,219** m. e **E 575.367,675** m.**;** deste, segue com azimute de 323°01'31" e distância de 19,17 m., confrontando neste trecho com **LIMITE INTERMUNICIPAL (LAURO DE FREITAS-SALVADOR)** , até o vértice **326**, de coordenadas **N 8.572.727,531** m. e **E 575.356,147** m.**;** deste, segue com azimute de 323°01'30" e distância de 32,23 m., confrontando neste trecho com **LIMITE INTERMUNICIPAL (LAURO DE FREITAS-SALVADOR)** , até o vértice **327**, de coordenadas **N 8.572.753,276** m. e **E 575.336,765** m.**;** deste, segue com azimute de 323°01'41" e distância de 163,80 m., confrontando neste trecho com **LIMITE INTERMUNICIPAL (LAURO DE FREITAS-SALVADOR)**, até o vértice **328**, de coordenadas **N 8.572.884,141** m. e **E 575.238,251** m.**;** deste, segue com azimute de 332°06'36" e distância de 17,02 m., confrontando neste trecho com **LIMITE INTERMUNICIPAL (LAURO DE FREITAS-SALVADOR)** , até o vértice **329**, de coordenadas **N 8.572.899,185** m. e **E 575.230,289** m.**;** deste, segue com azimute de 332°06'37" e distância de 26,78 m., confrontando neste trecho com **LIMITE INTERMUNICIPAL (LAURO DE FREITAS-SALVADOR)** , até o vértice **330**, de coordenadas **N 8.572.922,857** m. e **E 575.217,760** m.**;** deste, segue com azimute de 332°06'36" e distância de 9,98 m., confrontando neste trecho com **LIMITE INTERMUNICIPAL (LAURO DE FREITAS-SALVADOR)** , até o vértice **331**, de coordenadas **N 8.572.931,675** m. e **E 575.213,094** m.**;** deste, segue com azimute de 332°06'35" e distância de 20,04 m., confrontando neste trecho com **LIMITE INTERMUNICIPAL (LAURO DE FREITAS-SALVADOR)** , até o vértice **332**, de coordenadas **N 8.572.949,387** m. e **E 575.203,719** m.**;** deste, segue com azimute de 332°06'36" e distância de 33,69 m., confrontando neste trecho com **LIMITE INTERMUNICIPAL (LAURO DE FREITAS-SALVADOR)** , até o vértice **333**, de coordenadas **N 8.572.979,167** m. e **E 575.187,958** m.**;** deste, segue com azimute de 327°47'14" e distância de 58,28 m., confrontando neste trecho com **LIMITE**

CERTIFICAÇÃO DIGITAL: 3L0A2KQXLEE86YEDIDX/BA
Esta edição encontra-se no site: www.laurodefreitas.ba.io.org.br em servidor certificado ICP-BRASIL

PREFEITURA MUNICIPAL DE
LAURO DE FREITAS

INTERMUNICIPAL (LAURO DE FREITAS-SALVADOR) , até o vértice **334**, de coordenadas **N 8.573.028,472** m. e **E 575.156,894** m.**;** deste, segue com azimute de 327°48'16" e distância de 21,20 m., confrontando neste trecho com **LIMITE INTERMUNICIPAL (LAURO DE FREITAS-SALVADOR)** , até o vértice **335**, de coordenadas **N 8.573.046,412** m. e **E 575.145,598** m.**;** deste, segue com azimute de 78°36'21" e distância de 190,58 m., confrontando neste trecho com **LIMITE INTERMUNICIPAL (LAURO DE FREITAS-SALVADOR)** , até o vértice **336**, de coordenadas **N 8.573.084,062** m. e **E 575.332,419** m.**;** deste, segue com azimute de 63°57'38" e distância de 3,26 m., confrontando neste trecho com **LIMITE INTERMUNICIPAL (LAURO DE FREITAS-SALVADOR)** , até o vértice **337**, de coordenadas **N 8.573.085,492** m. e **E 575.335,346** m.**;** deste, segue com azimute de 44°41'42" e distância de 1,26 m., confrontando neste trecho com **LIMITE INTERMUNICIPAL (LAURO DE FREITAS-SALVADOR)** , até o vértice **338**, de coordenadas **N 8.573.086,389** m. e **E 575.336,234** m.**;** deste, segue com azimute de 44°50'31" e distância de 1,85 m., confrontando neste trecho com **LIMITE INTERMUNICIPAL (LAURO DE FREITAS-SALVADOR)** , até o vértice **339**, de coordenadas **N 8.573.087,698** m. e **E 575.337,535** m.**;** deste, segue com azimute de 32°44'32" e distância de 3,81 m., confrontando neste trecho com **LIMITE INTERMUNICIPAL (LAURO DE FREITAS-SALVADOR)** , até o vértice **340**, de coordenadas **N 8.573.090,906** m. e **E 575.339,598** m.**;** deste, segue com azimute de 21°52'25" e distância de 3,21 m., confrontando neste trecho com **LIMITE INTERMUNICIPAL (LAURO DE FREITAS-SALVADOR)** , até o vértice **341**, de coordenadas **N 8.573.093,882** m. e **E 575.340,793** m.**;** deste, segue com azimute de 2°08'23" e distância de 3,33 m., confrontando neste trecho com **LIMITE INTERMUNICIPAL (LAURO DE FREITAS-SALVADOR)** , até o vértice **342**, de coordenadas **N 8.573.097,207** m. e **E 575.340,917** m.**;** deste, segue com azimute de 348°20'11" e distância de 46,37 m., confrontando neste trecho com **LIMITE INTERMUNICIPAL (LAURO DE FREITAS-SALVADOR)** , até o vértice **343**, de coordenadas **N 8.573.142,615** m. e **E 575.331,544** m.**;** deste, segue com azimute de 348°20'11" e distância de 55,49 m., confrontando neste trecho com **LIMITE INTERMUNICIPAL (LAURO DE FREITAS-SALVADOR)** , até o vértice **344**, de coordenadas **N 8.573.196,962** m. e **E 575.320,325** m.**;** deste, segue com azimute de 348°20'10" e distância de 31,63 m., confrontando neste trecho com **LIMITE INTERMUNICIPAL (LAURO DE FREITAS-SALVADOR)** , até o vértice **345**, de coordenadas **N 8.573.227,937** m. e **E 575.313,931** m.**;** deste, segue com azimute de 348°20'11" e distância de 5,82 m., confrontando neste trecho com **LIMITE INTERMUNICIPAL (LAURO DE FREITAS-SALVADOR)** , até o vértice **346**, de coordenadas **N 8.573.233,639** m. e **E 575.312,754** m.**;** deste, segue com azimute de 326°58'11" e distância de 1,48 m., confrontando neste trecho com **LIMITE INTERMUNICIPAL (LAURO DE FREITAS-SALVADOR)** , até o vértice **347**, de coordenadas **N 8.573.234,879** m. e **E 575.311,947** m.**;** deste, segue com azimute de 326°58'23" e distância de 2,49 m., confrontando neste trecho com **LIMITE**

CERTIFICAÇÃO DIGITAL: 3L0A2KQXLEE86YEDIDX/BA
Esta edição encontra-se no site: www.laurodefreitas.ba.io.org.br em servidor certificado ICP-BRASIL

PREFEITURA MUNICIPAL DE
LAURO DE FREITAS

INTERMUNICIPAL (LAURO DE FREITAS-SALVADOR) , até o vértice **348**, de coordenadas **N 8.573.236,962** m. e **E 575.310,593** m.**;** deste, segue com azimute de 285°29'57" e distância de 2,93 m., confrontando neste trecho com **LIMITE INTERMUNICIPAL (LAURO DE FREITAS-SALVADOR)** , até o vértice **349**, de coordenadas **N 8.573.237,744** m. e **E 575.307,774** m.**;** deste, segue com azimute de 264°02'20" e distância de 4,15 m., confrontando neste trecho com **LIMITE INTERMUNICIPAL (LAURO DE FREITAS-SALVADOR)** , até o vértice **350**, de coordenadas **N 8.573.237,314** m. e **E 575.303,650** m.**;** deste, segue com azimute de 348°22'50" e distância de 6,40 m., confrontando neste trecho com **LIMITE INTERMUNICIPAL (LAURO DE FREITAS-SALVADOR)** , até o vértice **351**, de coordenadas **N 8.573.243,585** m. e **E 575.302,361** m.**;** deste, segue com azimute de 348°22'50" e distância de 2,07 m., confrontando neste trecho com **LIMITE INTERMUNICIPAL (LAURO DE FREITAS-SALVADOR)** , até o vértice **352**, de coordenadas **N 8.573.245,612** m. e **E 575.301,944** m.**;** deste, segue com azimute de 79°27'48" e distância de 2,98 m., confrontando neste trecho com **LIMITE INTERMUNICIPAL (LAURO DE FREITAS-SALVADOR)** , até o vértice **353**, de coordenadas **N 8.573.246,157** m. e **E 575.304,874** m.**;** deste, segue com azimute de 50°37'33" e distância de 3,55 m., confrontando neste trecho com **LIMITE INTERMUNICIPAL (LAURO DE FREITAS-SALVADOR)** , até o vértice **354**, de coordenadas **N 8.573.248,407** m. e **E 575.307,616** m.**;** deste, segue com azimute de 50°37'31" e distância de 2,36 m., confrontando neste trecho com **LIMITE INTERMUNICIPAL (LAURO DE FREITAS-SALVADOR)** , até o vértice **355**, de coordenadas **N 8.573.249,905** m. e **E 575.309,441** m.**;** deste, segue com azimute de 10°03'37" e distância de 1,08 m., confrontando neste trecho com **LIMITE INTERMUNICIPAL (LAURO DE FREITAS-SALVADOR)** , até o vértice **356**, de coordenadas **N 8.573.250,968** m. e **E 575.309,630** m.**;** deste, segue com azimute de 10°03'45" e distância de 2,63 m., confrontando neste trecho com **LIMITE INTERMUNICIPAL (LAURO DE FREITAS-SALVADOR)** , até o vértice **357**, de coordenadas **N 8.573.253,553** m. e **E 575.310,089** m.**;** deste, segue com azimute de 348°08'37" e distância de 32,84 m., confrontando neste trecho com **LIMITE INTERMUNICIPAL (LAURO DE FREITAS-SALVADOR)** , até o vértice **358**, de coordenadas **N 8.573.285,694** m. e **E 575.303,341** m.**;** deste, segue com azimute de 348°08'37" e distância de 8,65 m., confrontando neste trecho com **LIMITE INTERMUNICIPAL (LAURO DE FREITAS-SALVADOR)** , até o vértice **359**, de coordenadas **N 8.573.294,159** m. e **E 575.301,564** m.**;** deste, segue com azimute de 348°08'37" e distância de 95,10 m., confrontando neste trecho com **LIMITE INTERMUNICIPAL (LAURO DE FREITAS-SALVADOR)** , até o vértice **360**, de coordenadas **N 8.573.387,227** m. e **E 575.282,026** m.**;** deste, segue com azimute de 327°27'34" e distância de 4,21 m., confrontando neste trecho com **LIMITE INTERMUNICIPAL (LAURO DE FREITAS-SALVADOR)** , até o vértice **361**, de coordenadas **N 8.573.390,772** m. e **E 575.279,764** m.**;** deste, segue com azimute de

CERTIFICAÇÃO DIGITAL: 3L0A2KQXLEE86YEDIDX/BA
Esta edição encontra-se no site: www.laurodefreitas.ba.io.org.br em servidor certificado ICP-BRASIL

PREFEITURA MUNICIPAL DE
LAURO DE FREITAS

315°42'23" e distância de 2,83 m., confrontando neste trecho com **LIMITE INTERMUNICIPAL (LAURO DE FREITAS-SALVADOR)** , até o vértice **362**, de coordenadas **N 8.573.392,800** m. e **E 575.277,785** m.**;** deste, segue com azimute de 22°02'48" e distância de 1,65 m., confrontando neste trecho com **VILA PRAIANA** , até o vértice **2686**, de coordenadas **N 8.573.394,330** m. e **E 575.278,404** m.**;** deste, segue com azimute de 19°27'06" e distância de 7,08 m., confrontando neste trecho com **VILA PRAIANA** , até o vértice **2685**, de coordenadas **N 8.573.401,002** m. e **E 575.280,760** m.**;** deste, segue com azimute de 17°52'49" e distância de 7,35 m., confrontando neste trecho com **VILA PRAIANA** , até o vértice **2684**, de coordenadas **N 8.573.407,993** m. e **E 575.283,016** m.**;** deste, segue com azimute de 78°00'32" e distância de 28,64 m., confrontando neste trecho com **VILA PRAIANA** , até o vértice **2683**, de coordenadas **N 8.573.413,943** m. e **E 575.311,030** m.**;** deste, segue com azimute de 78°00'32" e distância de 14,02 m., confrontando neste trecho com **VILA PRAIANA** , até o vértice **2682**, de coordenadas **N 8.573.416,856** m. e **E 575.324,747** m.**;** deste, segue com azimute de 316°30'40" e distância de 28,70 m., confrontando neste trecho com **VILA PRAIANA** , até o vértice **2681**, de coordenadas **N 8.573.437,675** m. e **E 575.304,999** m.**;** deste, segue com azimute de 316°30'40" e distância de 51,36 m., confrontando neste trecho com **VILA PRAIANA** , até o vértice **2680**, de coordenadas **N 8.573.474,935** m. e **E 575.269,654** m.**;** deste, segue com azimute de 316°30'40" e distância de 35,39 m., confrontando neste trecho com **VILA PRAIANA** , até o vértice **2679**, de coordenadas **N 8.573.500,613** m. e **E 575.245,296** m.**;** deste, segue com azimute de 313°03'24" e distância de 51,34 m., confrontando neste trecho com **VILA PRAIANA** , até o vértice **2678**, de coordenadas **N 8.573.535,665** m. e **E 575.207,781** m.**;** deste, segue com azimute de 299°34'07" e distância de 2,51 m., confrontando neste trecho com **VILA PRAIANA** , até o vértice **2677**, de coordenadas **N 8.573.536,902** m. e **E 575.205,601** m.**;** deste, segue com azimute de 290°19'23" e distância de 3,66 m., confrontando neste trecho com **VILA PRAIANA** , até o vértice **2676**, de coordenadas **N 8.573.538,172** m. e **E 575.202,172** m.**;** deste, segue com azimute de 273°12'07" e distância de 2,99 m., confrontando neste trecho com **VILA PRAIANA** , até o vértice **2675**, de coordenadas **N 8.573.538,339** m. e **E 575.199,187** m.**;** deste, segue com azimute de 273°12'07" e distância de 3,07 m., confrontando neste trecho com **VILA PRAIANA** , até o vértice **2674**, de coordenadas **N 8.573.538,511** m. e **E 575.196,118** m.**;** deste, segue com azimute de 270°00'00" e distância de 3,26 m., confrontando neste trecho com **VILA PRAIANA** , até o vértice **2673**, de coordenadas **N 8.573.538,511** m. e **E 575.192,859** m.**;** deste, segue com azimute de 275°21'21" e distância de 2,72 m., confrontando neste trecho com **VILA PRAIANA** , até o vértice **2672**, de coordenadas **N 8.573.538,765** m. e **E 575.190,149** m.**;** deste, segue com azimute de 299°22'17" e distância de 3,39 m., confrontando neste trecho com **VILA PRAIANA** , até o vértice **2671**, de coordenadas **N 8.573.540,426** m. e **E 575.187,197** m.**;** deste, segue com azimute de 317°13'43" e distância de 16,09 m., confrontando neste trecho com **VILA PRAIANA** , até o vértice **2670**, de coordenadas **N 8.573.552,239** m. e **E 575.176,270** m.**;** deste, segue com azimute de 313°43'03" e distância de 32,10 m., confrontando neste trecho com **VILA**

CERTIFICAÇÃO DIGITAL: 3L0A2KQXLEE86YEDIDX/BA
Esta edição encontra-se no site: www.laurodefreitas.ba.io.org.br em servidor certificado ICP-BRASIL

PREFEITURA MUNICIPAL DE
LAURO DE FREITAS

PRAIANA , até o vértice **2669**, de coordenadas **N 8.573.574,421** m. e **E 575.153,071** m.**;** deste, segue com azimute de 316°28'39" e distância de 4,51 m., confrontando neste trecho com **VILA PRAIANA** , até o vértice **2667**, de coordenadas **N 8.573.577,692** m. e **E 575.149,965** m.**;** deste, segue com azimute de 314°41'57" e distância de 48,57 m., confrontando neste trecho com **VILA PRAIANA** , até o vértice **2666**, de coordenadas **N 8.573.611,855** m. e **E 575.115,441** m.**;** deste, segue com azimute de 314°41'57" e distância de 33,64 m., confrontando neste trecho com **VILA PRAIANA** , até o vértice **2665**, de coordenadas **N 8.573.635,518** m. e **E 575.091,529** m.**;** deste, segue com azimute de 314°41'57" e distância de 42,91 m., confrontando neste trecho com **VILA PRAIANA** , até o vértice **2664**, de coordenadas **N 8.573.665,700** m. e **E 575.061,027** m.**;** deste, segue com azimute de 310°31'12" e distância de 34,92 m., confrontando neste trecho com **VILA PRAIANA** , até o vértice **2663**, de coordenadas **N 8.573.688,387** m. e **E 575.034,484** m.**;** deste, segue com azimute de 312°49'27" e distância de 16,58 m., confrontando neste trecho com **VILA PRAIANA** , até o vértice **2662**, de coordenadas **N 8.573.699,655** m. e **E 575.022,325** m.**;** deste, segue com azimute de 307°08'44" e distância de 29,24 m., confrontando neste trecho com **VILA PRAIANA** , até o vértice **2661**, de coordenadas **N 8.573.717,314** m. e **E 574.999,014** m.**;** deste, segue com azimute de 319°34'25" e distância de 24,62 m., confrontando neste trecho com **VILA PRAIANA** , até o vértice **2660**, de coordenadas **N 8.573.736,057** m. e **E 574.983,048** m.**;** deste, segue com azimute de 312°49'27" e distância de 0,25 m., confrontando neste trecho com **VILA PRAIANA** , até o vértice **2659**, de coordenadas **N 8.573.736,226** m. e **E 574.982,865** m.**;** deste, segue com azimute de 319°43'00" e distância de 21,38 m., confrontando neste trecho com **VILA PRAIANA** , até o vértice **2658**, de coordenadas **N 8.573.752,536** m. e **E 574.969,042** m.**;** deste, segue com azimute de 312°19'28" e distância de 25,65 m., confrontando neste trecho com **VILA PRAIANA** , até o vértice **2657**, de coordenadas **N 8.573.769,808** m. e **E 574.950,077** m.**;** deste, segue com azimute de 315°39'04" e distância de 21,08 m., confrontando neste trecho com **VILA PRAIANA** , até o vértice **2656**, de coordenadas **N 8.573.784,879** m. e **E 574.935,345** m.**;** deste, segue com azimute de 347°35'41" e distância de 23,45 m., confrontando neste trecho com **VILA PRAIANA** , até o vértice **2655**, de coordenadas **N 8.573.807,781** m. e **E 574.930,307** m.**;** deste, segue com azimute de 354°20'50" e distância de 9,88 m., confrontando neste trecho com **VILA PRAIANA** , até o vértice **2654**, de coordenadas **N 8.573.817,609** m. e **E 574.929,334** m.**;** deste, segue com azimute de 354°20'50" e distância de 9,03 m., confrontando neste trecho com **VILA PRAIANA** , até o vértice **2653**, de coordenadas **N 8.573.826,597** m. e **E 574.928,444** m.**;** deste, segue com azimute de 251°33'54" e distância de 8,57 m., confrontando neste trecho com **VILA PRAIANA** , até o vértice **2652**, de coordenadas **N 8.573.823,888** m. e **E 574.920,316** m.**;** deste, segue com azimute de 251°27'18" e distância de 14,86 m., confrontando neste trecho com **VILA PRAIANA** , até o vértice **2651**, de coordenadas **N 8.573.819,162** m. e **E 574.906,229** m.**;** deste, segue com azimute de 257°38'25" e distância de 18,19 m., confrontando neste trecho com **VILA PRAIANA** , até o vértice **2650**, de coordenadas **N 8.573.815,268** m. e **E 574.888,456** m.**;** deste, segue com azimute de

CERTIFICAÇÃO DIGITAL: 3L0A2KQXLEE86YEDIDX/BA
Esta edição encontra-se no site: www.laurodefreitas.ba.io.org.br em servidor certificado ICP-BRASIL

PREFEITURA MUNICIPAL DE
LAURO DE FREITAS

269°02'56" e distância de 11,45 m., confrontando neste trecho com **VILA PRAIANA** , até o vértice **2649**, de coordenadas **N 8.573.815,078** m. e **E 574.877,011** m.**;** deste, segue com azimute de 278°18'03" e distância de 23,20 m., confrontando neste trecho com **VILA PRAIANA** , até o vértice **2648**, de coordenadas **N 8.573.818,427** m. e **E 574.854,058** m.**;** deste, segue com azimute de 28°21'02" e distância de 57,73 m., confrontando neste trecho com **VILA PRAIANA** , até o vértice **2647**, de coordenadas **N 8.573.869,230** m. e **E 574.881,471** m.**;** deste, segue com azimute de 28°21'02" e distância de 60,76 m., confrontando neste trecho com **VILA PRAIANA** , até o vértice **2646**, de coordenadas **N 8.573.922,699** m. e **E 574.910,322** m.**;** deste, segue com azimute de 6°05'20" e distância de 9,98 m., confrontando neste trecho com **VILA PRAIANA** , até o vértice **2645**, de coordenadas **N 8.573.932,621** m. e **E 574.911,380** m.**;** deste, segue com azimute de 31°54'29" e distância de 8,26 m., confrontando neste trecho com **VILA PRAIANA** , até o vértice **2644**, de coordenadas **N 8.573.939,632** m. e **E 574.915,746** m.**;** deste, segue com azimute de 43°04'30" e distância de 11,25 m., confrontando neste trecho com **VILA PRAIANA** , até o vértice **2643**, de coordenadas **N 8.573.947,850** m. e **E 574.923,429** m.**;** deste, segue com azimute de 43°04'30" e distância de 18,81 m., confrontando neste trecho com **VILA PRAIANA** , até o vértice **2642**, de coordenadas **N 8.573.961,589** m. e **E 574.936,274** m.**;** deste, segue com azimute de 312°26'30" e distância de 23,96 m., confrontando neste trecho com **VILA PRAIANA** , até o vértice **2641**, de coordenadas **N 8.573.977,756** m. e **E 574.918,595** m.**;** deste, segue com azimute de 285°47'31" e distância de 11,13 m., confrontando neste trecho com **VILA PRAIANA** , até o vértice **2640**, de coordenadas **N 8.573.980,785** m. e **E 574.907,883** m.**;** deste, segue com azimute de 279°03'44" e distância de 6,86 m., confrontando neste trecho com **VILA PRAIANA** , até o vértice **2639**, de coordenadas **N 8.573.981,865** m. e **E 574.901,114** m.**;** deste, segue com azimute de 242°27'17" e distância de 2,60 m., confrontando neste trecho com **VILA PRAIANA** , até o vértice **2638**, de coordenadas **N 8.573.980,665** m. e **E 574.898,812** m.**;** deste, segue com azimute de 209°03'17" e distância de 3,27 m., confrontando neste trecho com **VILA PRAIANA** , até o vértice **2637**, de coordenadas **N 8.573.977,807** m. e **E 574.897,225** m.**;** deste, segue com azimute de 202°30'55" e distância de 3,35 m., confrontando neste trecho com **VILA PRAIANA** , até o vértice **2636**, de coordenadas **N 8.573.974,712** m. e **E 574.895,942** m.**;** deste, segue com azimute de 256°32'21" e distância de 2,56 m., confrontando neste trecho com **VILA PRAIANA** , até o vértice **2635**, de coordenadas **N 8.573.974,116** m. e **E 574.893,454** m.**;** deste, segue com azimute de 281°06'32" e distância de 2,39 m., confrontando neste trecho com **VILA PRAIANA** , até o vértice **2634**, de coordenadas **N 8.573.974,576** m. e **E 574.891,111** m.**;** deste, segue com azimute de 287°39'33" e distância de 9,99 m., confrontando neste trecho com **VILA PRAIANA** , até o vértice **2633**, de coordenadas **N 8.573.977,606** m. e **E 574.881,595** m.**;** deste, segue com azimute de 291°48'57" e distância de 12,99 m., confrontando neste trecho com **VILA PRAIANA** , até o vértice **2632**, de coordenadas **N 8.573.982,435** m. e **E 574.869,532** m.**;** deste, segue com azimute de 304°25'31" e distância de 14,65 m., confrontando neste trecho com **VILA PRAIANA** , até o vértice **2631**, de coordenadas **N**

CERTIFICAÇÃO DIGITAL: 3L0A2KQXLEE86YEDIDX/BA
Esta edição encontra-se no site: www.laurodefreitas.ba.io.org.br em servidor certificado ICP-BRASIL

PREFEITURA MUNICIPAL DE
LAURO DE FREITAS

8.573.990,719 m. e **E 574.857,445** m.**;** deste, segue com azimute de 311°01'40" e distância de 13,50 m., confrontando neste trecho com **VILA PRAIANA** , até o vértice **2630**, de coordenadas **N 8.573.999,582** m. e **E 574.847,258** m.**;** deste, segue com azimute de 314°59'59" e distância de 17,40 m., confrontando neste trecho com **VILA PRAIANA** , até o vértice **2629**, de coordenadas **N 8.574.011,886** m. e **E 574.834,955** m.**;** deste, segue com azimute de 335°56'36" e distância de 14,59 m., confrontando neste trecho com **VILA PRAIANA** , até o vértice **2628**, de coordenadas **N 8.574.025,209** m. e **E 574.829,007** m.**;** deste, segue com azimute de 342°31'15" e distância de 0,56 m., confrontando neste trecho com **VILA PRAIANA** , até o vértice **2564**, de coordenadas **N 8.574.025,744** m. e **E 574.828,839** m.**;** deste, segue com azimute de 76°09'17" e distância de 16,95 m., confrontando neste trecho com **CENTRO** , até o vértice **2563**, de coordenadas **N 8.574.029,800** m. e **E 574.845,297** m.**;** deste, segue com azimute de 50°37'49" e distância de 8,01 m., confrontando neste trecho com **CENTRO** , até o vértice **2562**, de coordenadas **N 8.574.034,880** m. e **E 574.851,488** m.**;** deste, segue com azimute de 36°58'01" e distância de 17,65 m., confrontando neste trecho com **CENTRO** , até o vértice **2561**, de coordenadas **N 8.574.048,982** m. e **E 574.862,101** m.**;** deste, segue com azimute de 28°01'04" e distância de 20,63 m., confrontando neste trecho com **CENTRO** , até o vértice **2560**, de coordenadas **N 8.574.067,191** m. e **E 574.871,790** m.**;** deste, segue com azimute de 99°14'14" e distância de 27,02 m., confrontando neste trecho com **CENTRO** , até o vértice **2559**, de coordenadas **N 8.574.062,853** m. e **E 574.898,463** m.**;** deste, segue com azimute de 99°14'14" e distância de 33,22 m., confrontando neste trecho com **CENTRO** , até o vértice **2558**, de coordenadas **N 8.574.057,520** m. e **E 574.931,253** m.**;** deste, segue com azimute de 98°49'02" e distância de 21,64 m., confrontando neste trecho com **CENTRO** , até o vértice **2557**, de coordenadas **N 8.574.054,203** m. e **E 574.952,641** m.**;** deste, segue com azimute de 20°03'16" e distância de 31,39 m., confrontando neste trecho com **CENTRO** , até o vértice **2556**, de coordenadas **N 8.574.083,689** m. e **E 574.963,405** m.**;** deste, segue com azimute de 27°46'14" e distância de 7,83 m., confrontando neste trecho com **CENTRO** , até o vértice **2555**, de coordenadas **N 8.574.090,618** m. e **E 574.967,054** m.**;** deste, segue com azimute de 27°46'14" e distância de 43,66 m., confrontando neste trecho com **CENTRO** , até o vértice **2554**, de coordenadas **N 8.574.129,249** m. e **E 574.987,396** m.**;** deste, segue com azimute de 27°46'14" e distância de 19,38 m., confrontando neste trecho com **CENTRO** , até o vértice **2553**, de coordenadas **N 8.574.146,396** m. e **E 574.996,425** m.**;** deste, segue com azimute de 34°21'47" e distância de 22,50 m., confrontando neste trecho com **CENTRO** , até o vértice **2552**, de coordenadas **N 8.574.164,969** m. e **E 575.009,125** m.**;** deste, segue com azimute de 49°07'20" e distância de 24,98 m., confrontando neste trecho com **CENTRO** , até o vértice **2551**, de coordenadas **N 8.574.181,321** m. e **E 575.028,017** m.**;** deste, segue com azimute de 59°13'58" e distância de 2,88 m., confrontando neste trecho com **CENTRO** , até o vértice **2550**, de coordenadas **N 8.574.182,793** m. e **E 575.030,489** m.**;** deste, segue com azimute de 59°13'59" e distância de 14,97 m., confrontando neste trecho com **CENTRO** , até o vértice **2549**, de coordenadas **N 8.574.190,453** m. e **E 575.043,356** m.**;** deste, segue com azimute de 63°45'30" e distância de 12,82 m., confrontando neste trecho com **CENTRO** , até o vértice **2548**, de coordenadas **N**

CERTIFICAÇÃO DIGITAL: 3L0A2KQXLEE86YEDIDX/BA
Esta edição encontra-se no site: www.laurodefreitas.ba.io.org.br em servidor certificado ICP-BRASIL

PREFEITURA MUNICIPAL DE
LAURO DE FREITAS

8.574.196,122 m. e **E 575.054,856** m.**;** deste, segue com azimute de 13°44'43" e distância de 0,18 m., confrontando neste trecho com **CENTRO** , até o vértice **2547A**, de coordenadas **N 8.574.196,296** m. e **E 575.054,898** m.**;** deste, segue com azimute de 62°19'01" e distância de 89,76 m., confrontando neste trecho com **CENTRO** , até o vértice **2547**, de coordenadas **N 8.574.237,995** m. e **E 575.134,379** m.**;** deste, segue com azimute de 35°07'19" e distância de 22,90 m., confrontando neste trecho com **CENTRO** , até o vértice **2546**, de coordenadas **N 8.574.256,727** m. e **E 575.147,555** m.**;** deste, segue com azimute de 27°47'50" e distância de 141,95 m., confrontando neste trecho com **CENTRO** , até o vértice **2545**, de coordenadas **N 8.574.382,299** m. e **E 575.213,754** m.**;** deste, segue com azimute de 15°37'10" e distância de 23,21 m., confrontando neste trecho com **CENTRO** , até o vértice **2544**, de coordenadas **N 8.574.404,647** m. e **E 575.220,002** m.**;** deste, segue com azimute de 12°05'00" e distância de 11,79 m., confrontando neste trecho com **CENTRO** , até o vértice **2543**, de coordenadas **N 8.574.416,176** m. e **E 575.222,470** m.**;** deste, segue com azimute de 11°12'25" e distância de 6,45 m., confrontando neste trecho com **CENTRO** , até o vértice **2542**, de coordenadas **N 8.574.422,507** m. e **E 575.223,725** m.**;** deste, segue com azimute de 2°33'54" e distância de 19,61 m., confrontando neste trecho com **CENTRO** , até o vértice **2541**, de coordenadas **N 8.574.442,095** m. e **E 575.224,602** m.**;** deste, segue com azimute de 350°11'38" e distância de 21,75 m., confrontando neste trecho com **CENTRO** , até o vértice **2540**, de coordenadas **N 8.574.463,526** m. e **E 575.220,898** m.**;** deste, segue com azimute de 348°26'11" e distância de 13,98 m., confrontando neste trecho com **CENTRO** , até o vértice **2539**, de coordenadas **N 8.574.477,225** m. e **E 575.218,095** m.**;** deste, segue com azimute de 348°26'11" e distância de 5,49 m., confrontando neste trecho com **CENTRO** , até o vértice **2500**, de coordenadas **N 8.574.482,605** m. e **E 575.216,994** m.**;** deste, segue com azimute de 66°43'27" e distância de 9,77 m., confrontando neste trecho com **ARACUÍ** , até o vértice **2499**, de coordenadas **N 8.574.486,466** m. e **E 575.225,969** m.**;** deste, segue com azimute de 48°46'35" e distância de 5,34 m., confrontando neste trecho com **ARACUÍ** , até o vértice **2498**, de coordenadas **N 8.574.489,986** m. e **E 575.229,987** m.**;** deste, segue com azimute de 48°46'35" e distância de 44,69 m., confrontando neste trecho com **ARACUÍ** , até o vértice **2497**, de coordenadas **N 8.574.519,439** m. e **E 575.263,604** m.**;** deste, segue com azimute de 54°11'15" e distância de 54,54 m., confrontando neste trecho com **ARACUÍ** , até o vértice **2496**, de coordenadas **N 8.574.551,350** m. e **E 575.307,829** m.**;** deste, segue com azimute de 34°48'47" e distância de 23,32 m., confrontando neste trecho com **ARACUÍ** , até o vértice **2495**, de coordenadas **N 8.574.570,499** m. e **E 575.321,144** m.**;** deste, segue com azimute de 34°35'02" e distância de 9,62 m., confrontando neste trecho com **ARACUÍ** , até o vértice **2494**, de coordenadas **N 8.574.578,417** m. e **E 575.326,603** m.**;** deste, segue com azimute de 34°35'02" e distância de 11,10 m., confrontando neste trecho com **ARACUÍ** , até o vértice **2493**, de coordenadas **N 8.574.587,558** m. e **E 575.332,905** m.**;** deste, segue com azimute de 34°35'02" e distância de 33,23 m., confrontando neste trecho com **ARACUÍ** , até o vértice **2492**, de coordenadas **N 8.574.614,913** m. e **E 575.351,765** m.**;** deste, segue com azimute de 34°35'02" e distância de 15,61 m., confrontando neste trecho com **ARACUÍ** , até o vértice **2491**, de coordenadas **N 8.574.627,766** m. e **E 575.360,626** m.**;** deste, segue com azimute de 34°35'02" e distância de

CERTIFICAÇÃO DIGITAL: 3L0A2KQXLEE86YEDIDX/BA
Esta edição encontra-se no site: www.laurodefreitas.ba.io.org.br em servidor certificado ICP-BRASIL

PREFEITURA MUNICIPAL DE
LAURO DE FREITAS

27,63 m., confrontando neste trecho com **ARACUÍ** , até o vértice **2490**, de coordenadas **N 8.574.650,518** m. e **E 575.376,312** m.**;** deste, segue com azimute de 34°35'02" e distância de 22,94 m., confrontando neste trecho com **ARACUÍ** , até o vértice **2489**, de coordenadas **N 8.574.669,405** m. e **E 575.389,333** m.**;** deste, segue com azimute de 26°50'26" e distância de 9,25 m., confrontando neste trecho com **ARACUÍ** , até o vértice **2488**, de coordenadas **N 8.574.677,654** m. e **E 575.393,507** m.**;** deste, segue com azimute de 26°50'26" e distância de 10,44 m., confrontando neste trecho com **ARACUÍ** , até o vértice **2487**, de coordenadas **N 8.574.686,973** m. e **E 575.398,223** m.**;** ponto inicial da descrição deste perímetro. Todas as coordenadas aqui descritas estão geo-referenciadas ao Sistema Geodésico Brasileiro, e encontram-se representadas no Sistema UTM, referenciadas ao **Meridiano Central 39° WGr** , tendo como o Datum o **WGS84**. Todos os azimutes e distâncias, áreas e perímetros foram calculados no plano de projeção UTM.

IV - BAIRRO PITANGUEIRAS

Área (m2): 1.694.523,82 m2

Perímetro(m): 6.669,28 m

Inicia-se a descrição deste perímetro no vértice **2201**, de coordenadas **N 8.576.816,266** m. e **E 575.456,725** m., situado no limite com **BURAQUINHO**, deste, segue com azimute de 155°50'57" e distância de 1,56 m., confrontando neste trecho com **BURAQUINHO** , até o vértice **2216**, de coordenadas **N 8.576.814,843** m. e **E 575.457,363** m.**;** deste, segue com azimute de 147°55'56" e distância de 7,20 m., confrontando neste trecho com **BURAQUINHO** , até o vértice **2217**, de coordenadas **N 8.576.808,740** m. e **E 575.461,186** m.**;** deste, segue com azimute de 142°59'09" e distância de 46,73 m., confrontando neste trecho com **BURAQUINHO** , até o vértice **2218**, de coordenadas **N 8.576.771,423** m. e **E 575.489,321** m.**;** deste, segue com azimute de 265°01'46" e distância de 2,13 m., confrontando neste trecho com **BURAQUINHO** , até o vértice **2219**, de coordenadas **N 8.576.771,238** m. e **E 575.487,196** m.**;** deste, segue com azimute de 265°01'46" e distância de 12,83 m., confrontando neste trecho com **BURAQUINHO** , até o vértice **2220**, de coordenadas **N 8.576.770,127** m. e **E 575.474,414** m.**;** deste, segue com azimute de 265°01'46" e distância de 16,60 m., confrontando neste trecho com **BURAQUINHO** , até o vértice **2221**, de coordenadas **N 8.576.768,688** m. e **E 575.457,874** m.**;** deste, segue com azimute de 265°01'46" e distância de 4,40 m., confrontando neste trecho com **BURAQUINHO** , até o vértice **2222**, de coordenadas **N 8.576.768,307** m. e **E 575.453,490** m.**;** deste, segue com azimute de 265°01'46" e distância de 7,21 m., confrontando neste trecho com **BURAQUINHO** , até o vértice **2223**, de coordenadas **N 8.576.767,682** m. e **E 575.446,306** m.**;** deste, segue com azimute de 244°06'47" e distância de 19,86 m., confrontando neste trecho com **BURAQUINHO** , até o vértice **2224**, de coordenadas **N 8.576.759,011** m. e **E 575.428,437** m.**;** deste, segue com azimute de 227°35'24" e distância de 0,33 m., confrontando neste trecho com **BURAQUINHO** , até o

CERTIFICAÇÃO DIGITAL: 3L0A2KQXLEE86YEDIDX/BA
Esta edição encontra-se no site: www.laurodefreitas.ba.io.org.br em servidor certificado ICP-BRASIL

PREFEITURA MUNICIPAL DE
LAURO DE FREITAS

vértice **2225**, de coordenadas **N 8.576.758,789** m. e **E 575.428,194** m.**;** deste, segue com azimute de 216°30'05" e distância de 16,26 m., confrontando neste trecho com **BURAQUINHO** , até o vértice **2226**, de coordenadas **N 8.576.745,722** m. e **E 575.418,524** m.**;** deste, segue com azimute de 203°29'10" e distância de 3,65 m., confrontando neste trecho com **BURAQUINHO** , até o vértice **2227**, de coordenadas **N 8.576.742,373** m. e **E 575.417,069** m.**;** deste, segue com azimute de 203°29'10" e distância de 9,66 m., confrontando neste trecho com **BURAQUINHO** , até o vértice **2228**, de coordenadas **N 8.576.733,511** m. e **E 575.413,218** m.**;** deste, segue com azimute de 203°27'29" e distância de 35,46 m., confrontando neste trecho com **BURAQUINHO** , até o vértice **2229**, de coordenadas **N 8.576.700,980** m. e **E 575.399,102** m.**;** deste, segue com azimute de 200°16'32" e distância de 43,82 m., confrontando neste trecho com **BURAQUINHO** , até o vértice **2230**, de coordenadas **N 8.576.659,880** m. e **E 575.383,918** m.**;** deste, segue com azimute de 192°26'02" e distância de 2,42 m., confrontando neste trecho com **BURAQUINHO** , até o vértice **2231**, de coordenadas **N 8.576.657,519** m. e **E 575.383,398** m.**;** deste, segue com azimute de 191°53'19" e distância de 18,29 m., confrontando neste trecho com **BURAQUINHO** , até o vértice **2232**, de coordenadas **N 8.576.639,624** m. e **E 575.379,631** m.**;** deste, segue com azimute de 180°56'21" e distância de 21,17 m., confrontando neste trecho com **BURAQUINHO** , até o vértice **2233**, de coordenadas **N 8.576.618,457** m. e **E 575.379,283** m.**;** deste, segue com azimute de 180°56'21" e distância de 11,11 m., confrontando neste trecho com **BURAQUINHO** , até o vértice **2234**, de coordenadas **N 8.576.607,344** m. e **E 575.379,101** m.**;** deste, segue com azimute de 176°32'29" e distância de 14,97 m., confrontando neste trecho com **BURAQUINHO** , até o vértice **2235**, de coordenadas **N 8.576.592,397** m. e **E 575.380,005** m.**;** deste, segue com azimute de 176°32'29" e distância de 33,27 m., confrontando neste trecho com **BURAQUINHO** , até o vértice **2236**, de coordenadas **N 8.576.559,190** m. e **E 575.382,012** m.**;** deste, segue com azimute de 191°24'23" e distância de 5,07 m., confrontando neste trecho com **BURAQUINHO** , até o vértice **2237**, de coordenadas **N 8.576.554,225** m. e **E 575.381,010** m.**;** deste, segue com azimute de 191°24'23" e distância de 4,29 m., confrontando neste trecho com **BURAQUINHO** , até o vértice **2238**, de coordenadas **N 8.576.550,020** m. e **E 575.380,162** m.**;** deste, segue com azimute de 191°24'23" e distância de 21,42 m., confrontando neste trecho com **BURAQUINHO** , até o vértice **2239**, de coordenadas **N 8.576.529,028** m. e **E 575.375,926** m.**;** deste, segue com azimute de 203°28'44" e distância de 57,99 m., confrontando neste trecho com **BURAQUINHO** , até o vértice **2240**, de coordenadas **N 8.576.475,841** m. e **E 575.352,823** m.**;** deste, segue com azimute de 203°28'44" e distância de 26,37 m., confrontando neste trecho com **BURAQUINHO** , até o vértice **2241**, de coordenadas **N 8.576.451,655** m. e **E 575.342,318** m.**;** deste, segue com azimute de 194°16'52" e distância de 57,35 m., confrontando neste trecho com **BURAQUINHO** , até o vértice **2242**, de coordenadas **N 8.576.396,076** m. e **E 575.328,170** m.**;** deste, segue com azimute de 194°16'52" e distância de 12,21 m., confrontando neste trecho com **BURAQUINHO** , até o vértice **2243**, de coordenadas **N 8.576.384,241** m. e **E 575.325,158** m.**;** deste, segue com azimute de 195°54'41" e distância

CERTIFICAÇÃO DIGITAL: 3L0A2KQXLEE86YEDIDX/BA
Esta edição encontra-se no site: www.laurodefreitas.ba.io.org.br em servidor certificado ICP-BRASIL

PREFEITURA MUNICIPAL DE
LAURO DE FREITAS

de 84,62 m., confrontando neste trecho com **BURAQUINHO** , até o vértice **2244**, de coordenadas **N 8.576.302,866** m. e **E 575.301,960** m.**;** deste, segue com azimute de 188°45'35" e distância de 24,81 m., confrontando neste trecho com **BURAQUINHO** , até o vértice **2245**, de coordenadas **N 8.576.278,345** m. e **E 575.298,182** m.**;** deste, segue com azimute de 188°44'46" e distância de 9,69 m., confrontando neste trecho com **BURAQUINHO** , até o vértice **2246**, de coordenadas **N 8.576.268,768** m. e **E 575.296,708** m.**;** deste, segue com azimute de 188°44'46" e distância de 24,01 m., confrontando neste trecho com **BURAQUINHO** , até o vértice **2247**, de coordenadas **N 8.576.245,036** m. e **E 575.293,057** m.**;** deste, segue com azimute de 180°00'00" e distância de 33,23 m., confrontando neste trecho com **BURAQUINHO** , até o vértice **2248**, de coordenadas **N 8.576.211,804** m. e **E 575.293,057** m.**;** deste, segue com azimute de 164°48'08" e distância de 51,07 m., confrontando neste trecho com **BURAQUINHO** , até o vértice **2249**, de coordenadas **N 8.576.162,521** m. e **E 575.306,445** m.**;** deste, segue com azimute de 164°37'08" e distância de 17,73 m., confrontando neste trecho com **BURAQUINHO** , até o vértice **2250**, de coordenadas **N 8.576.145,427** m. e **E 575.311,148** m.**;** deste, segue com azimute de 164°33'14" e distância de 18,31 m., confrontando neste trecho com **BURAQUINHO** , até o vértice **2251**, de coordenadas **N 8.576.127,781** m. e **E 575.316,024** m.**;** deste, segue com azimute de 191°13'01" e distância de 11,09 m., confrontando neste trecho com **BURAQUINHO** , até o vértice **2252**, de coordenadas **N 8.576.116,907** m. e **E 575.313,867** m.**;** deste, segue com azimute de 191°13'01" e distância de 2,52 m., confrontando neste trecho com **VILAS DO ATLÂNTICO** , até o vértice **2321**, de coordenadas **N 8.576.114,438** m. e **E 575.313,377** m.**;** deste, segue com azimute de 196°37'52" e distância de 8,41 m., confrontando neste trecho com **VILAS DO ATLÂNTICO** , até o vértice **2322**, de coordenadas **N 8.576.106,376** m. e **E 575.310,969** m.**;** deste, segue com azimute de 196°37'52" e distância de 23,31 m., confrontando neste trecho com **VILAS DO ATLÂNTICO** , até o vértice **2323**, de coordenadas **N 8.576.084,040** m. e **E 575.304,297** m.**;** deste, segue com azimute de 190°41'23" e distância de 26,36 m., confrontando neste trecho com **VILAS DO ATLÂNTICO** , até o vértice **2324**, de coordenadas **N 8.576.058,134** m. e **E 575.299,407** m.**;** deste, segue com azimute de 194°46'09" e distância de 18,00 m., confrontando neste trecho com **VILAS DO ATLÂNTICO** , até o vértice **2325**, de coordenadas **N 8.576.040,725** m. e **E 575.294,818** m.**;** deste, segue com azimute de 194°46'09" e distância de 6,21 m., confrontando neste trecho com **VILAS DO ATLÂNTICO**, até o vértice **2326**, de coordenadas **N 8.576.034,720** m. e **E 575.293,234** m**;** deste, segue com azimute de 194°46'09" e distância de 23,94 m., confrontando neste trecho com **VILAS DO ATLÂNTICO** , até o vértice **2327**, de coordenadas **N 8.576.011,567** m. e **E 575.287,131** m.**;** deste, segue com azimute de 188°42'08" e distância de 6,56 m., confrontando neste trecho com **VILAS DO ATLÂNTICO** , até o vértice **2328**, de coordenadas **N 8.576.005,085** m. e **E 575.286,138** m.**;** deste, segue com azimute de 188°42'08" e distância de 1,40 m., confrontando neste trecho com **VILAS DO ATLÂNTICO** , até o vértice **2329**, de coordenadas **N 8.576.003,706** m. e **E 575.285,927** m.**;** deste, segue com azimute de 188°42'08" e distância de 18,95 m., confrontando neste trecho com **VILAS**

CERTIFICAÇÃO DIGITAL: 3L0A2KQXLEE86YEDIDX/BA
Esta edição encontra-se no site: www.laurodefreitas.ba.io.org.br em servidor certificado ICP-BRASIL

PREFEITURA MUNICIPAL DE
LAURO DE FREITAS

DO ATLÂNTICO , até o vértice **2330**, de coordenadas **N 8.575.984,970** m. e **E 575.283,060** m.**;** deste, segue com azimute de 188°42'08" e distância de 15,06 m., confrontando neste trecho com **VILAS DO ATLÂNTICO** , até o vértice **2331**, de coordenadas **N 8.575.970,081** m. e **E 575.280,781** m.**;** deste, segue com azimute de 176°51'18" e distância de 2,63 m., confrontando neste trecho com **VILAS DO ATLÂNTICO** , até o vértice **2332**, de coordenadas **N 8.575.967,457** m. e **E 575.280,925** m.**;** deste, segue com azimute de 176°51'18" e distância de 35,95 m., confrontando neste trecho com **VILAS DO ATLÂNTICO** , até o vértice **2333**, de coordenadas **N 8.575.931,557** m. e **E 575.282,897** m.**;** deste, segue com azimute de 189°49'29" e distância de 5,54 m., confrontando neste trecho com **VILAS DO ATLÂNTICO** , até o vértice **2334**, de coordenadas **N 8.575.926,099** m. e **E 575.281,952** m.**;** deste, segue com azimute de 189°49'29" e distância de 6,09 m., confrontando neste trecho com **VILAS DO ATLÂNTICO** , até o vértice **2335**, de coordenadas **N 8.575.920,100** m. e **E 575.280,913** m.**;** deste, segue com azimute de 189°49'29" e distância de 3,38 m., confrontando neste trecho com **VILAS DO ATLÂNTICO** , até o vértice **2336**, de coordenadas **N 8.575.916,769** m. e **E 575.280,336** m.**;** deste, segue com azimute de 202°44'38" e distância de 3,47 m., confrontando neste trecho com **VILAS DO ATLÂNTICO** , até o vértice **2337**, de coordenadas **N 8.575.913,565** m. e **E 575.278,993** m.**;** deste, segue com azimute de 202°44'38" e distância de 7,94 m., confrontando neste trecho com **VILAS DO ATLÂNTICO** , até o vértice **2338**, de coordenadas **N 8.575.906,246** m. e **E 575.275,925** m.**;** deste, segue com azimute de 202°44'38" e distância de 4,16 m., confrontando neste trecho com **VILAS DO ATLÂNTICO** , até o vértice **2339**, de coordenadas **N 8.575.902,412** m. e **E 575.274,318** m.**;** deste, segue com azimute de 201°39'55" e distância de 3,61 m., confrontando neste trecho com **VILAS DO ATLÂNTICO** , até o vértice **2340**, de coordenadas **N 8.575.899,059** m. e **E 575.272,986** m.**;** deste, segue com azimute de 201°39'55" e distância de 13,87 m., confrontando neste trecho com **VILAS DO ATLÂNTICO** , até o vértice **2341**, de coordenadas **N 8.575.886,166** m. e **E 575.267,864** m.**;** deste, segue com azimute de 201°39'55" e distância de 5,61 m., confrontando neste trecho com **VILAS DO ATLÂNTICO** , até o vértice **2342**, de coordenadas **N 8.575.880,950** m. e **E 575.265,792** m.**;** deste, segue com azimute de 207°15'02" e distância de 11,07 m., confrontando neste trecho com **VILAS DO ATLÂNTICO** , até o vértice **2343**, de coordenadas **N 8.575.871,112** m. e **E 575.260,725** m.**;** deste, segue com azimute de 207°15'02" e distância de 8,44 m., confrontando neste trecho com **VILAS DO ATLÂNTICO** , até o vértice **2344**, de coordenadas **N 8.575.863,612** m. e **E 575.256,862** m.**;** deste, segue com azimute de 216°23'04" e distância de 44,96 m., confrontando neste trecho com **VILAS DO ATLÂNTICO** , até o vértice **2345**, de coordenadas **N 8.575.827,417** m. e **E 575.230,192** m.**;** deste, segue com azimute de 223°07'01" e distância de 34,84 m., confrontando neste trecho com **VILAS DO ATLÂNTICO** , até o vértice **2346**, de coordenadas **N 8.575.801,983** m. e **E 575.206,377** m.**;** deste, segue com azimute de 223°07'01" e distância de 9,79 m., confrontando neste trecho com **VILAS DO ATLÂNTICO** , até o vértice **2347**, de coordenadas **N 8.575.794,834** m. e **E 575.199,684** m.**;** deste, segue com azimute de 223°07'01" e distância de 10,14 m., confrontando neste trecho com **VILAS DO**

CERTIFICAÇÃO DIGITAL: 3L0A2KQXLEE86YEDIDX/BA
Esta edição encontra-se no site: www.laurodefreitas.ba.io.org.br em servidor certificado ICP-BRASIL

PREFEITURA MUNICIPAL DE
LAURO DE FREITAS

ATLÂNTICO , até o vértice **2348**, de coordenadas **N 8.575.787,429** m. e **E 575.192,750** m.**;** deste, segue com azimute de 137°18'10" e distância de 50,67 m., confrontando neste trecho com **VILAS DO ATLÂNTICO** , até o vértice **2349**, de coordenadas **N 8.575.750,187** m. e **E 575.227,114** m.**;** deste, segue com azimute de 194°02'10" e distância de 1,40 m., confrontando neste trecho com **VILAS DO ATLÂNTICO** , até o vértice **2350**, de coordenadas **N 8.575.748,832** m. e **E 575.226,775** m.**;** deste, segue com azimute de 135°51'18" e distância de 8,02 m., confrontando neste trecho com **VILAS DO ATLÂNTICO** , até o vértice **2351**, de coordenadas **N 8.575.743,075** m. e **E 575.232,363** m.**;** deste, segue com azimute de 131°24'59" e distância de 59,39 m., confrontando neste trecho com **VILAS DO ATLÂNTICO** , até o vértice **2352**, de coordenadas **N 8.575.703,789** m. e **E 575.276,898** m.**;** deste, segue com azimute de 134°05'11" e distância de 52,57 m., confrontando neste trecho com **VILAS DO ATLÂNTICO** , até o vértice **2353**, de coordenadas **N 8.575.667,213** m. e **E 575.314,659** m.**;** deste, segue com azimute de 132°39'21" e distância de 81,97 m., confrontando neste trecho com **VILAS DO ATLÂNTICO** , até o vértice **2354**, de coordenadas **N 8.575.611,672** m. e **E 575.374,942** m.**;** deste, segue com azimute de 138°21'59" e distância de 28,55 m., confrontando neste trecho com **VILAS DO ATLÂNTICO** , até o vértice **2355**, de coordenadas **N 8.575.590,336** m. e **E 575.393,907** m.**;** deste, segue com azimute de 133°20'58" e distância de 112,24 m., confrontando neste trecho com **VILAS DO ATLÂNTICO** , até o vértice **2356**, de coordenadas **N 8.575.513,289** m. e **E 575.475,526** m.**;** deste, segue com azimute de 135°39'31" e distância de 30,62 m., confrontando neste trecho com **VILAS DO ATLÂNTICO** , até o vértice **2357**, de coordenadas **N 8.575.491,389** m. e **E 575.496,929** m.**;** deste, segue com azimute de 132°10'04" e distância de 21,35 m., confrontando neste trecho com **VILAS DO ATLÂNTICO** , até o vértice **2358**, de coordenadas **N 8.575.477,053** m. e **E 575.512,756** m.**;** deste, segue com azimute de 223°20'52" e distância de 1,30 m., confrontando neste trecho com **VILAS DO ATLÂNTICO** , até o vértice **2359**, de coordenadas **N 8.575.476,107** m. e **E 575.511,863** m.**;** deste, segue com azimute de 135°39'31" e distância de 0,10 m., confrontando neste trecho com **VILAS DO ATLÂNTICO** , até o vértice **2360**, de coordenadas **N 8.575.476,035** m. e **E 575.511,933** m.**;** deste, segue com azimute de 227°21'12" e distância de 2,93 m., confrontando neste trecho com **VILAS DO ATLÂNTICO** , até o vértice **2361**, de coordenadas **N 8.575.474,052** m. e **E 575.509,779** m.**;** deste, segue com azimute de 129°04'21" e distância de 26,11 m., confrontando neste trecho com **VILAS DO ATLÂNTICO** , até o vértice **2362**, de coordenadas **N 8.575.457,592** m. e **E 575.530,053** m.**;** deste, segue com azimute de 47°17'26" e distância de 3,22 m., confrontando neste trecho com **VILAS DO ATLÂNTICO** , até o vértice **2363**, de coordenadas **N 8.575.459,779** m. e **E 575.532,422** m.**;** deste, segue com azimute de 129°21'34" e distância de 5,78 m., confrontando neste trecho com **VILAS DO ATLÂNTICO** , até o vértice **2364**, de coordenadas **N 8.575.456,116** m. e **E 575.536,888** m.**;** deste, segue com azimute de 129°21'34" e distância de 9,13 m., confrontando neste trecho com **VILAS DO ATLÂNTICO** , até o vértice **2365**, de coordenadas **N 8.575.450,328** m. e **E 575.543,945** m.**;** deste, segue com azimute de 128°18'04" e distância de 4,62 m., confrontando neste trecho com **VILAS**

CERTIFICAÇÃO DIGITAL: 3L0A2KQXLEE86YEDIDX/BA
Esta edição encontra-se no site: www.laurodefreitas.ba.io.org.br em servidor certificado ICP-BRASIL

PREFEITURA MUNICIPAL DE
LAURO DE FREITAS

DO ATLÂNTICO , até o vértice **2366**, de coordenadas **N 8.575.447,466** m. e **E 575.547,568** m.**;** deste, segue com azimute de 133°59'47" e distância de 22,64 m., confrontando neste trecho com **VILAS DO ATLÂNTICO** , até o vértice **2367**, de coordenadas **N 8.575.431,737** m. e **E 575.563,859** m.**;** deste, segue com azimute de 132°59'26" e distância de 4,81 m., confrontando neste trecho com **VILAS DO ATLÂNTICO** , até o vértice **2368**, de coordenadas **N 8.575.428,459** m. e **E 575.567,375** m.**;** deste, segue com azimute de 132°59'26" e distância de 5,61 m., confrontando neste trecho com **VILAS DO ATLÂNTICO** , até o vértice **2369**, de coordenadas **N 8.575.424,635** m. e **E 575.571,478** m.**;** deste, segue com azimute de 132°59'26" e distância de 30,41 m., confrontando neste trecho com **VILAS DO ATLÂNTICO** , até o vértice **2370**, de coordenadas **N 8.575.403,899** m. e **E 575.593,721** m.**;** deste, segue com azimute de 139°08'05" e distância de 19,93 m., confrontando neste trecho com **VILAS DO ATLÂNTICO** , até o vértice **2371**, de coordenadas **N 8.575.388,828** m. e **E 575.606,760** m.**;** deste, segue com azimute de 130°38'36" e distância de 31,33 m., confrontando neste trecho com **VILAS DO ATLÂNTICO** , até o vértice **2372**, de coordenadas **N 8.575.368,424** m. e **E 575.630,530** m.**;** deste, segue com azimute de 133°36'10" e distância de 92,08 m., confrontando neste trecho com **VILAS DO ATLÂNTICO** , até o vértice **2373**, de coordenadas **N 8.575.304,924** m. e **E 575.697,205** m.**;** deste, segue com azimute de 129°26'06" e distância de 43,99 m., confrontando neste trecho com **VILAS DO ATLÂNTICO** , até o vértice **2374**, de coordenadas **N 8.575.276,984** m. e **E 575.731,178** m.**;** deste, segue com azimute de 131°53'48" e distância de 74,65 m., confrontando neste trecho com **VILAS DO ATLÂNTICO** , até o vértice **2375**, de coordenadas **N 8.575.227,136** m. e **E 575.786,740** m.**;** deste, segue com azimute de 134°28'39" e distância de 73,87 m., confrontando neste trecho com **VILAS DO ATLÂNTICO** , até o vértice **2376**, de coordenadas **N 8.575.175,383** m. e **E 575.839,445** m.**;** deste, segue com azimute de 132°22'43" e distância de 68,79 m., confrontando neste trecho com **VILAS DO ATLÂNTICO** , até o vértice **2377**, de coordenadas **N 8.575.129,019** m. e **E 575.890,259** m.**;** deste, segue com azimute de 215°19'47" e distância de 224,70 m., confrontando neste trecho com **VILAS DO ATLÂNTICO** , até o vértice **2378**, de coordenadas **N 8.574.945,697** m. e **E 575.760,317** m.**;** deste, segue com azimute de 229°38'08" e distância de 22,22 m., confrontando neste trecho com **VILAS DO ATLÂNTICO** , até o vértice **2379**, de coordenadas **N 8.574.931,303** m. e **E 575.743,384** m.**;** deste, segue com azimute de 240°15'18" e distância de 34,13 m., confrontando neste trecho com **VILAS DO ATLÂNTICO** , até o vértice **2380**, de coordenadas **N 8.574.914,370** m. e **E 575.713,750** m.**;** deste, segue com azimute de 238°44'11" e distância de 13,87 m., confrontando neste trecho com **VILAS DO ATLÂNTICO** , até o vértice **2381**, de coordenadas **N 8.574.907,173** m. e **E 575.701,897** m.**;** deste, segue com azimute de 218°17'25" e distância de 10,25 m., confrontando neste trecho com **VILAS DO ATLÂNTICO** , até o vértice **2382**, de coordenadas **N 8.574.899,130** m. e **E 575.695,547** m.**;** deste, segue com azimute de 199°58'59" e distância de 14,87 m., confrontando neste trecho com **VILAS DO ATLÂNTICO** , até o vértice **2383**, de coordenadas **N 8.574.885,160** m. e **E 575.690,467** m.**;** deste, segue com azimute de 218°39'35" e distância de 5,42 m.,

CERTIFICAÇÃO DIGITAL: 3L0A2KQXLEE86YEDIDX/BA
Esta edição encontra-se no site: www.laurodefreitas.ba.io.org.br em servidor certificado ICP-BRASIL

PREFEITURA MUNICIPAL DE
LAURO DE FREITAS

confrontando neste trecho com **VILAS DO ATLÂNTICO** , até o vértice **2384**, de coordenadas **N 8.574.880,927** m. e **E 575.687,080** m.**;** deste, segue com azimute de 228°21'59" e distância de 10,20 m., confrontando neste trecho com **VILAS DO ATLÂNTICO** , até o vértice **2385**, de coordenadas **N 8.574.874,153** m. e **E 575.679,460** m.**;** deste, segue com azimute de 131°11'09" e distância de 22,50 m., confrontando neste trecho com **VILAS DO ATLÂNTICO** , até o vértice **2386**, de coordenadas **N 8.574.859,337** m. e **E 575.696,394** m.**;** deste, segue com azimute de 218°58'00" e distância de 37,02 m., confrontando neste trecho com **VILAS DO ATLÂNTICO** , até o vértice **2387**, de coordenadas **N 8.574.830,550** m. e **E 575.673,110** m.**;** deste, segue com azimute de 228°10'47" e distância de 21,59 m., confrontando neste trecho com **VILAS DO ATLÂNTICO** , até o vértice **2388**, de coordenadas **N 8.574.816,156** m. e **E 575.657,024** m.**;** deste, segue com azimute de 239°38'09" e distância de 48,57 m., confrontando neste trecho com **VILAS DO ATLÂNTICO** , até o vértice **2389**, de coordenadas **N 8.574.791,603** m. e **E 575.615,114** m.**;** deste, segue com azimute de 240°15'18" e distância de 51,20 m., confrontando neste trecho com **VILAS DO ATLÂNTICO** , até o vértice **2390**, de coordenadas **N 8.574.766,203** m. e **E 575.570,663** m.**;** deste, segue com azimute de 256°55'15" e distância de 10,76 m., confrontando neste trecho com **VILAS DO ATLÂNTICO** , até o vértice **2391**, de coordenadas **N 8.574.763,769** m. e **E 575.560,186** m.**;** deste, segue com azimute de 257°51'21" e distância de 25,66 m., confrontando neste trecho com **VILAS DO ATLÂNTICO** , até o vértice **2392**, de coordenadas **N 8.574.758,371** m. e **E 575.535,103** m.**;** deste, segue com azimute de 250°35'39" e distância de 29,62 m., confrontando neste trecho com **VILAS DO ATLÂNTICO** , até o vértice **2393**, de coordenadas **N 8.574.748,529** m. e **E 575.507,163** m.**;** deste, segue com azimute de 241°52'35" e distância de 41,76 m., confrontando neste trecho com **VILAS DO ATLÂNTICO** , até o vértice **2394**, de coordenadas **N 8.574.728,844** m. e **E 575.470,333** m.**;** deste, segue com azimute de 237°59'41" e distância de 56,91 m., confrontando neste trecho com **VILAS DO ATLÂNTICO** , até o vértice **2395**, de coordenadas **N 8.574.698,681** m. e **E 575.422,073** m.**;** deste, segue com azimute de 227°18'00" e distância de 15,34 m., confrontando neste trecho com **VILAS DO ATLÂNTICO** , até o vértice **2396**, de coordenadas **N 8.574.688,277** m. e **E 575.410,798** m.**;** deste, segue com azimute de 227°18'00" e distância de 1,06 m., confrontando neste trecho com **VILAS DO ATLÂNTICO** , até o vértice **2397**, de coordenadas **N 8.574.687,559** m. e **E 575.410,020** m.**;** deste, segue com azimute de 217°03'07" e distância de 2,40 m., confrontando neste trecho com **VILAS DO ATLÂNTICO** , até o vértice **2399**, de coordenadas **N 8.574.685,642** m. e **E 575.408,572** m.**;** deste, segue com azimute de 217°03'07" e distância de 1,52 m., confrontando neste trecho com **VILAS DO ATLÂNTICO** , até o vértice **2400**, de coordenadas **N 8.574.684,432** m. e **E 575.407,659** m.**;** deste, segue com azimute de 285°04'15" e distância de 9,77 m., confrontando neste trecho com , até o vértice **2487**, de coordenadas **N 8.574.686,973** m. e **E 575.398,223** m.**;** deste, segue com azimute de 275°54'08" e distância de 14,88 m., confrontando neste trecho com **ARACUÍ** , até o vértice **2486**, de coordenadas **N 8.574.688,503** m. e **E 575.383,426** m.**;** deste, segue com azimute de 274°30'50" e distância

CERTIFICAÇÃO DIGITAL: 3L0A2KQXLEE86YEDIDX/BA
Esta edição encontra-se no site: www.laurodefreitas.ba.io.org.br em servidor certificado ICP-BRASIL

PREFEITURA MUNICIPAL DE
LAURO DE FREITAS

de 14,52 m., confrontando neste trecho com **ARACUÍ** , até o vértice **2485**, de coordenadas **N 8.574.689,646** m. e **E 575.368,948** m.**;** deste, segue com azimute de 280°37'11" e distância de 4,13 m., confrontando neste trecho com **ARACUÍ** , até o vértice **2484**, de coordenadas **N 8.574.690,408** m. e **E 575.364,884** m.**;** deste, segue com azimute de 296°47'29" e distância de 28,74 m., confrontando neste trecho com **ARACUÍ** , até o vértice **2483**, de coordenadas **N 8.574.703,362** m. e **E 575.339,230** m.**;** deste, segue com azimute de 6°10'13" e distância de 4,73 m., confrontando neste trecho com **ARACUÍ** , até o vértice **2482**, de coordenadas **N 8.574.708,061** m. e **E 575.339,738** m.**;** deste, segue com azimute de 286°10'20" e distância de 13,22 m., confrontando neste trecho com **ARACUÍ** , até o vértice **2481**, de coordenadas **N 8.574.711,744** m. e **E 575.327,038** m.**;** deste, segue com azimute de 289°43'20" e distância de 14,30 m., confrontando neste trecho com **ARACUÍ** , até o vértice **2480**, de coordenadas **N 8.574.716,570** m. e **E 575.313,576** m.**;** deste, segue com azimute de 294°28'39" e distância de 35,86 m., confrontando neste trecho com **ARACUÍ** , até o vértice **2479**, de coordenadas **N 8.574.731,429** m. e **E 575.280,937** m.**;** deste, segue com azimute de 291°45'36" e distância de 32,55 m., confrontando neste trecho com **ARACUÍ** , até o vértice **2478**, de coordenadas **N 8.574.743,494** m. e **E 575.250,711** m.**;** deste, segue com azimute de 291°07'29" e distância de 41,93 m., confrontando neste trecho com **ARACUÍ** , até o vértice **2477**, de coordenadas **N 8.574.758,607** m. e **E 575.211,595** m.**;** deste, segue com azimute de 290°44'34" e distância de 31,91 m., confrontando neste trecho com **ARACUÍ** , até o vértice **2476**, de coordenadas **N 8.574.769,910** m. e **E 575.181,750** m.**;** deste, segue com azimute de 281°28'10" e distância de 8,94 m., confrontando neste trecho com **ARACUÍ** , até o vértice **2475**, de coordenadas **N 8.574.771,688** m. e **E 575.172,987** m.**;** deste, segue com azimute de 279°43'13" e distância de 27,83 m., confrontando neste trecho com **ARACUÍ** , até o vértice **2474**, de coordenadas **N 8.574.776,387** m. e **E 575.145,555** m.**;** deste, segue com azimute de 285°41'52" e distância de 40,37 m., confrontando neste trecho com **ARACUÍ** , até o vértice **2473**, de coordenadas **N 8.574.787,309** m. e **E 575.106,693** m.**;** deste, segue com azimute de 285°00'10" e distância de 32,87 m., confrontando neste trecho com **ARACUÍ** , até o vértice **2472**, de coordenadas **N 8.574.795,818** m. e **E 575.074,943** m.**;** deste, segue com azimute de 292°59'19" e distância de 9,11 m., confrontando neste trecho com **ARACUÍ** , até o vértice **2471**, de coordenadas **N 8.574.799,374** m. e **E 575.066,561** m.**;** deste, segue com azimute de 308°08'19" e distância de 43,60 m., confrontando neste trecho com **ARACUÍ** , até o vértice **2470**, de coordenadas **N 8.574.826,298** m. e **E 575.032,270** m.**;** deste, segue com azimute de 310°38'56" e distância de 49,71 m., confrontando neste trecho com **ARACUÍ** , até o vértice **2469**, de coordenadas **N 8.574.858,683** m. e **E 574.994,551** m.**;** deste, segue com azimute de 311°52'32" e distância de 28,29 m., confrontando neste trecho com **ARACUÍ** , até o vértice **2468**, de coordenadas **N 8.574.877,564** m. e **E 574.973,490** m.**;** deste, segue com azimute de 303°25'29" e distância de 25,36 m., confrontando neste trecho com **ARACUÍ** , até o vértice **2467**, de coordenadas **N 8.574.891,534** m. e **E 574.952,324** m.**;** deste, segue com azimute de 299°56'56" e distância de 18,44 m., confrontando neste trecho com **ARACUÍ** , até o vértice **2466**, de coordenadas **N 8.574.900,741** m. e **E 574.936,343** m.**;** deste, segue com azimute de 292°42'52" e distância de 14,80 m., confrontando neste trecho com **ARACUÍ** , até o vértice **2465**, de coordenadas **N**

CERTIFICAÇÃO DIGITAL: 3L0A2KQXLEE86YEDIDX/BA
Esta edição encontra-se no site: www.laurodefreitas.ba.io.org.br em servidor certificado ICP-BRASIL

PREFEITURA MUNICIPAL DE
LAURO DE FREITAS

8.574.906,456 m. e **E 574.922,690** m.**;** deste, segue com azimute de 304°24'49" e distância de 39,51 m., confrontando neste trecho com **ARACUÍ** , até o vértice **2464**, de coordenadas **N 8.574.928,787** m. e **E 574.890,094** m.**;** deste, segue com azimute de 299°56'17" e distância de 37,01 m., confrontando neste trecho com **ARACUÍ** , até o vértice **2463**, de coordenadas **N 8.574.947,255** m. e **E 574.858,026** m.**;** deste, segue com azimute de 320°29'29" e distância de 6,74 m., confrontando neste trecho com **ARACUÍ** , até o vértice **2462**, de coordenadas **N 8.574.952,454** m. e **E 574.853,739** m.**;** deste, segue com azimute de 299°47'32" e distância de 51,89 m., confrontando neste trecho com **ARACUÍ** , até o vértice **2461**, de coordenadas **N 8.574.978,236** m. e **E 574.808,707** m.**;** deste, segue com azimute de 283°04'24" e distância de 2,93 m., confrontando neste trecho com **ARACUÍ** , até o vértice **2460**, de coordenadas **N 8.574.978,899** m. e **E 574.805,850** m.**;** deste, segue com azimute de 285°28'43" e distância de 7,14 m., confrontando neste trecho com **ARACUÍ** , até o vértice **2459**, de coordenadas **N 8.574.980,804** m. e **E 574.798,971** m.**;** deste, segue com azimute de 303°26'24" e distância de 20,17 m., confrontando neste trecho com **ARACUÍ** , até o vértice **2458**, de coordenadas **N 8.574.991,917** m. e **E 574.782,143** m.**;** deste, segue com azimute de 298°21'32" e distância de 21,17 m., confrontando neste trecho com **ARACUÍ** , até o vértice **2457**, de coordenadas **N 8.575.001,971** m. e **E 574.763,517** m.**;** deste, segue com azimute de 292°02'10" e distância de 28,77 m., confrontando neste trecho com **ARACUÍ** , até o vértice **2456**, de coordenadas **N 8.575.012,766** m. e **E 574.736,847** m.**;** deste, segue com azimute de 291°26'33" e distância de 37,64 m., confrontando neste trecho com **ARACUÍ** , até o vértice **2455**, de coordenadas **N 8.575.026,524** m. e **E 574.701,816** m.**;** deste, segue com azimute de 290°46'48" e distância de 25,36 m., confrontando neste trecho com **ARACUÍ** , até o vértice **2454**, de coordenadas **N 8.575.035,520** m. e **E 574.678,109** m.**;** deste, segue com azimute de 288°26'06" e distância de 4,02 m., confrontando neste trecho com **ARACUÍ** , até o vértice **2453**, de coordenadas **N 8.575.036,790** m. e **E 574.674,299** m.**;** deste, segue com azimute de 294°41'44" e distância de 15,96 m., confrontando neste trecho com **ARACUÍ** , até o vértice **2452**, de coordenadas **N 8.575.043,458** m. e **E 574.659,800** m.**;** deste, segue com azimute de 297°31'31" e distância de 8,47 m., confrontando neste trecho com **ARACUÍ** , até o vértice **2451**, de coordenadas **N 8.575.047,374** m. e **E 574.652,286** m.**;** deste, segue comazimute de 306°42'31" e distância de 15,05 m., confrontando neste trecho com **ARACUÍ** , até o vértice **2450**, de coordenadas **N 8.575.056,369** m. e **E 574.640,221** m.**;** deste, segue com azimute de 294°03'26" e distância de 6,49 m., confrontando neste trecho com **ARACUÍ** , até o vértice **2449**, de coordenadas **N 8.575.059,015** m. e **E 574.634,294** m.**;** deste, segue com azimute de 302°52'07" e distância de 8,19 m., confrontando neste trecho com **ARACUÍ** , até o vértice **2448**, de coordenadas **N 8.575.063,460** m. e **E 574.627,415** m.**;** deste, segue com azimute de 21°48'05" e distância de 1,71 m., confrontando neste trecho com **ARACUÍ**, até o vértice **2447**, de coordenadas **N 8.575.065,048** m. e **E 574.628,050** m.**;** deste, segue com azimute de 299°10'03" e distância de 15,64 m., confrontando neste trecho com **ARACUÍ** , até o vértice **2446**, de coordenadas **N 8.575.072,668** m. e **E 574.614,397** m.**;** deste, segue com azimute de 300°17'01" e distância de 32,11 m., confrontando neste trecho com **ARACUÍ**, até o vértice **2445**, de coordenadas **N 8.575.088,860** m. e **E 574.586,669** m.**;** deste, segue com azimute de 300°33'50" e distância

CERTIFICAÇÃO DIGITAL: 3L0A2KQXLEE86YEDIDX/BA
Esta edição encontra-se no site: www.laurodefreitas.ba.io.org.br em servidor certificado ICP-BRASIL

PREFEITURA MUNICIPAL DE
LAURO DE FREITAS

de 15,61 m., confrontando neste trecho com **ARACUÍ** , até o vértice **2444**, de coordenadas **N 8.575.096,798** m. e **E 574.573,228** m.**;** deste, segue com azimute de 316°49'41" e distância de 28,15 m., confrontando neste trecho com **ARACUÍ** , até o vértice **2443**, de coordenadas **N 8.575.117,330** m. e **E 574.553,966** m.**;** deste, segue com azimute de 318°38'55" e distância de 14,12 m., confrontando neste trecho com **ARACUÍ** , até o vértice **2442**, de coordenadas **N 8.575.127,928** m. e **E 574.544,638** m.**;** deste, segue com azimute de 226°17'45" e distância de 52,33 m., confrontando neste trecho com **ARACUÍ** , até o vértice **2441**, de coordenadas **N 8.575.091,769** m. e **E 574.506,806** m.**;** deste, segue com azimute de 229°57'57" e distância de 4,30 m., confrontando neste trecho com **ARACUÍ** , até o vértice **2440**, de coordenadas **N 8.575.089,007** m. e **E 574.503,517** m.**;** deste, segue com azimute de 307°12'24" e distância de 26,09 m., confrontando neste trecho com **CENTRO** , até o vértice **2439**, de coordenadas **N 8.575.104,782** m. e **E 574.482,739** m.**;** deste, segue com azimute de 307°35'40" e distância de 84,11 m., confrontando neste trecho com **CENTRO** , até o vértice **2438**, de coordenadas **N 8.575.156,094** m. e **E 574.416,096** m.**;** deste, segue com azimute de 307°52'30" e distância de 126,70 m., confrontando neste trecho com **CENTRO** , até o vértice **2437**, de coordenadas **N 8.575.233,881** m. e **E 574.316,083** m.**;** deste, segue com azimute de 312°53'35" e distância de 11,89 m., confrontando neste trecho com **CENTRO** , até o vértice **2436**, de coordenadas **N 8.575.241,971** m. e **E 574.307,376** m.**;** deste, segue com azimute de 312°53'35" e distância de 13,98 m., confrontando neste trecho com **CENTRO** , até o vértice **2435**, de coordenadas **N 8.575.251,485** m. e **E 574.297,134** m.**;** deste, segue com azimute de 312°53'35" e distância de 41,31 m., confrontando neste trecho com **CENTRO** , até o vértice **2434**, de coordenadas **N 8.575.279,601** m. e **E 574.266,871** m.**;** deste, segue com azimute de 307°32'28" e distância de 26,03 m., confrontando neste trecho com **CENTRO** , até o vértice **2433**, de coordenadas **N 8.575.295,463** m. e **E 574.246,230** m.**;** deste, segue com azimute de 304°29'10" e distância de 22,50 m., confrontando neste trecho com **CENTRO** , até o vértice **2432**, de coordenadas **N 8.575.308,202** m. e **E 574.227,685** m.**;** deste, segue com azimute de 304°29'10" e distância de 5,25 m., confrontando neste trecho com **CENTRO** , até o vértice **2431**, de coordenadas **N 8.575.311,174** m. e **E 574.223,358** m.**;** deste, segue com azimute de 294°55'38" e distância de 38,57 m., confrontando neste trecho com **CENTRO** , até o vértice **2430**, de coordenadas **N 8.575.327,431** m. e **E 574.188,379** m.**;** deste, segue com azimute de 288°53'08" e distância de 15,70 m., confrontando neste trecho com **CENTRO** , até o vértice **2429**, de coordenadas **N 8.575.332,513** m. e **E 574.173,523** m.**;** deste, segue com azimute de 288°53'08" e distância de 10,73 m., confrontando neste trecho com **CENTRO** , até o vértice **2428**, de coordenadas **N 8.575.335,986** m. e **E 574.163,371** m.**;** deste, segue com azimute de 288°53'08" e distância de 4,91 m., confrontando neste trecho com **CENTRO** , até o vértice **2427**, de coordenadas **N 8.575.337,577** m. e **E 574.158,721** m.**;** deste, segue com azimute de 281°57'37" e distância de 29,56 m., confrontando neste trecho com **CENTRO** , até o vértice **2426**, de coordenadas **N 8.575.343,702** m. e **E 574.129,803** m.**;** deste, segue com azimute de 281°57'05" e distância de 41,16 m., confrontando neste trecho com **CENTRO** , até o vértice **2425**, de coordenadas **N 8.575.352,226** m. e **E 574.089,536** m.**;** deste, segue com azimute de 281°13'54" e distância de 40,26 m., confrontando neste trecho com **CENTRO** , até o vértice

CERTIFICAÇÃO DIGITAL: 3L0A2KQXLEE86YEDIDX/BA
Esta edição encontra-se no site: www.laurodefreitas.ba.io.org.br em servidor certificado ICP-BRASIL

PREFEITURA MUNICIPAL DE
LAURO DE FREITAS

2424, de coordenadas **N 8.575.360,068** m. e **E 574.050,044** m.**;** deste, segue com azimute de 281°13'54" e distância de 87,25 m., confrontando neste trecho com **CENTRO** , até o vértice **2423**, de coordenadas **N 8.575.377,062** m. e **E 573.964,466** m.**;** deste, segue com azimute de 281°10'30" e distância de 44,36 m., confrontando neste trecho com **CENTRO** , até o vértice **2422**, de coordenadas **N 8.575.385,658** m. e **E 573.920,952** m.**;** deste, segue com azimute de 281°10'10" e distância de 18,99 m., confrontando neste trecho com **CENTRO** , até o vértice **2421**, de coordenadas **N 8.575.389,336** m. e **E 573.902,325** m.**;** deste, segue com azimute de 277°52'04" e distância de 1,91 m., confrontando neste trecho com **CENTRO** , até o vértice **1960**, de coordenadas **N 8.575.389,597** m. e **E 573.900,438** m.**;** deste, segue com azimute de 47°59'17" e distância de 0,14 m., confrontando neste trecho com **RECREIO IPITANGA** , até o vértice **1959**, de coordenadas **N 8.575.389,689** m. e **E 573.900,540** m.**;** deste, segue com azimute de 45°45'05" e distância de 55,57 m., confrontando neste trecho com **RECREIO IPITANGA** , até o vértice **1958**, de coordenadas **N 8.575.428,464** m. e **E 573.940,346** m.**;** deste, segue com azimute de 45°45'05" e distância de 6,25 m., confrontando neste trecho com **RECREIO IPITANGA** , até o vértice **1957**, de coordenadas **N 8.575.432,827** m. e **E 573.944,824** m.**;** deste, segue com azimute de 45°45'05" e distância de 21,32 m., confrontando neste trecho com **RECREIO IPITANGA** , até o vértice **1956**, de coordenadas **N 8.575.447,703** m. e **E 573.960,096** m.**;** deste, segue com azimute de 45°45'05" e distância de 22,37 m., confrontando neste trecho com **RECREIO IPITANGA** , até o vértice **1955**, de coordenadas **N 8.575.463,309** m. e **E 573.976,117** m.**;** deste, segue com azimute de 45°45'05" e distância de 95,09 m., confrontando neste trecho com **RECREIO IPITANGA** , até o vértice **1954**, de coordenadas **N 8.575.529,661** m. e **E 574.044,233** m.**;** deste, segue com azimute de 47°51'58" e distância de 74,74 m., confrontando neste trecho com **RECREIO IPITANGA** , até o vértice **1953**, de coordenadas **N 8.575.579,801** m. e **E 574.099,658** m.**;** deste, segue com azimute de 47°51'58" e distância de 12,95 m., confrontando neste trecho com **RECREIO IPITANGA** , até o vértice **1952**, de coordenadas **N 8.575.588,490** m. e **E 574.109,262** m.**;** deste, segue com azimute de 47°51'58" e distância de 73,38 m., confrontando neste trecho com **RECREIO IPITANGA** , até o vértice **1951**, de coordenadas **N 8.575.637,721** m. e **E 574.163,682** m.**;** deste, segue com azimute de 47°51'58" e distância de 163,79 m., confrontando neste trecho com **RECREIO IPITANGA** , até o vértice **1950**, de coordenadas **N 8.575.747,600** m. e **E 574.285,144** m.**;** deste, segue com azimute de 47°51'58" e distância de 10,01 m., confrontando neste trecho com **RECREIO IPITANGA** , até o vértice **1949**, de coordenadas **N 8.575.754,318** m. e **E 574.292,569** m.**;** deste, segue com azimute de 47°51'58" e distância de 37,53 m., confrontando neste trecho com **RECREIO IPITANGA** , até o vértice **1948**, de coordenadas **N 8.575.779,497** m. e **E 574.320,402** m.**;** deste, segue com azimute de 47°51'58" e distância de 6,25 m., confrontando neste trecho com **RECREIO IPITANGA** , até o vértice **1947**, de coordenadas **N 8.575.783,689** m. e **E 574.325,037** m.**;** deste, segue com azimute de 47°51'58" e distância de 24,13 m., confrontando neste trecho com **RECREIO IPITANGA** , até o vértice **1946**, de coordenadas **N 8.575.799,878** m. e **E 574.342,931** m.**;** deste, segue com azimute de 47°52'24" e distância de 3,24 m.,

CERTIFICAÇÃO DIGITAL: 3L0A2KQXLEE86YEDIDX/BA
Esta edição encontra-se no site: www.laurodefreitas.ba.io.org.br em servidor certificado ICP-BRASIL

PREFEITURA MUNICIPAL DE
LAURO DE FREITAS

confrontando neste trecho com **RECREIO IPITANGA** , até o vértice **1945**, de coordenadas **N 8.575.802,048** m. e **E 574.345,331** m.**;** deste, segue com azimute de 47°51'56" e distância de 21,63 m., confrontando neste trecho com **RECREIO IPITANGA** , até o vértice **1944**, de coordenadas **N 8.575.816,558** m. e **E 574.361,370** m.**;** deste, segue com azimute de 47°51'56" e distância de 27,49 m., confrontando neste trecho com **RECREIO IPITANGA** , até o vértice **1943**, de coordenadas **N 8.575.834,999** m. e **E 574.381,755** m.**;** deste, segue com azimute de 47°51'56" e distância de 2,53 m., confrontando neste trecho com **RECREIO IPITANGA** , até o vértice **1942**, de coordenadas **N 8.575.836,698** m. e **E 574.383,633** m.**;** deste, segue com azimute de 47°51'56" e distância de 8,11 m., confrontando neste trecho com **PORTÃO** , até o vértice **2215**, de coordenadas **N 8.575.842,138** m. e **E 574.389,646** m.**;** deste, segue com azimute de 47°51'58" e distância de 46,50 m., confrontando neste trecho com **PORTÃO** , até o vértice **2214**, de coordenadas **N 8.575.873,334** m. e **E 574.424,131** m.**;** deste, segue com azimute de 47°51'58" e distância de 26,91 m., confrontando neste trecho com **PORTÃO** , até o vértice **2213**, de coordenadas **N 8.575.891,386** m. e **E 574.444,086** m.**;** deste, segue com azimute de 47°51'58" e distância de 75,83 m., confrontando neste trecho com **PORTÃO** , até o vértice **2212**, de coordenadas **N 8.575.942,259** m. e **E 574.500,320** m.**;** deste, segue com azimute de 47°51'58" e distância de 55,37 m., confrontando neste trecho com **PORTÃO** , até o vértice **2211**, de coordenadas **N 8.575.979,404** m. e **E 574.541,380** m.**;** deste, segue com azimute de 47°51'58" e distância de 116,30 m., confrontando neste trecho com **PORTÃO** , até o vértice **2210**, de coordenadas **N 8.576.057,426** m. e **E 574.627,626** m.**;** deste, segue com azimute de 47°51'58" e distância de 43,89 m., confrontando neste trecho com **PORTÃO** , até o vértice **2209**, de coordenadas **N 8.576.086,872** m. e **E 574.660,176** m.**;** deste, segue com azimute de 47°51'57" e distância de 88,30 m., confrontando neste trecho com **PORTÃO** , até o vértice **2208**, de coordenadas **N 8.576.146,110** m. e **E 574.725,658** m.**;** deste, segue com azimute de 43°08'10" e distância de 81,03 m., confrontando neste trecho com **PORTÃO** , até o vértice **2207**, de coordenadas **N 8.576.205,237** m. e **E 574.781,058** m.**;** deste, segue com azimute de 48°07'38" e distância de 271,23 m., confrontando neste trecho com **PORTÃO** , até o vértice **2206**, de coordenadas **N 8.576.386,280** m. e **E 574.983,026** m.**;** deste, segue com azimute de 48°07'38" e distância de 250,90 m., confrontando neste trecho com **PORTÃO** , até o vértice **2205**, de coordenadas **N 8.576.553,748** m. e **E 575.169,850** m.**;** deste, segue com azimute de 45°53'25" e distância de 88,76 m., confrontando neste trecho com **PORTÃO** , até o vértice **2204**, de coordenadas **N 8.576.615,528** m. e **E 575.233,580** m.**;** deste, segue com azimute de 48°01'32" e distância de 71,78 m., confrontando neste trecho com **PORTÃO** , até o vértice **2203**, de coordenadas **N 8.576.663,536** m. e **E 575.286,946** m.**;** deste, segue com azimute de 48°01'33" e distância de 138,91 m., confrontando neste trecho com **PORTÃO** , até o vértice **2202**, de coordenadas **N 8.576.756,441** m. e **E 575.390,221** m.**;** deste, segue com azimute de 48°01'33" e distância de 89,45 m., confrontando neste trecho com **PORTÃO** , até o vértice **2201**, de coordenadas **N 8.576.816,266** m. e **E 575.456,725** m.**;** ponto inicial da descrição deste perímetro. Todas as coordenadas aqui descritas estão geo-referenciadas ao Sistema Geodésico Brasileiro e encontram-se representadas no Sistema UTM, referenciadas ao **Meridiano Central 39° WGr**

CERTIFICAÇÃO DIGITAL: 3L0A2KQXLEE86YEDIDX/BA
Esta edição encontra-se no site: www.laurodefreitas.ba.io.org.br em servidor certificado ICP-BRASIL

PREFEITURA MUNICIPAL DE
LAURO DE FREITAS

, tendo como o Datum o **WGS84**. Todos os azimutes e distâncias, áreas e perímetros foram calculados no plano de projeção UTM.

V - BAIRRO VILAS DO ATLÂNTICO

Área (m2): 2.812.856,76 m2

Perímetro(m): 8.820,58 m

Inicia-se a descrição deste perímetro no vértice **2252**, de coordenadas **N 8.576.116,907** m. e **E 575.313,867** m., situado no limite com **BURAQUINHO**, deste, segue com azimute de 114°25'19" e distância de 12,22 m., confrontando neste trecho com **BURAQUINHO** , até o vértice **2254**, de coordenadas **N 8.576.111,856** m. e **E 575.324,991** m.**;** deste, segue com azimute de 111°23'58" e distância de 44,01 m., confrontando neste trecho com **BURAQUINHO** , até o vértice **2255**, de coordenadas **N 8.576.095,796** m. e **E 575.365,971** m.**;** deste, segue com azimute de 115°37'18" e distância de 39,11 m., confrontando neste trecho com **BURAQUINHO** , até o vértice **2256**, de coordenadas **N 8.576.078,883** m. e **E 575.401,238** m.**;** deste, segue com azimute de 113°01'02" e distância de 17,81 m., confrontando neste trecho com **BURAQUINHO** , até o vértice **2257**, de coordenadas **N 8.576.071,917** m. e **E 575.417,634** m.**;** deste, segue com azimute de 114°49'30" e distância de 82,77 m., confrontando neste trecho com **BURAQUINHO** , até o vértice **2258**, de coordenadas **N 8.576.037,165** m. e **E 575.492,759** m.**;** deste, segue com azimute de 113°46'41" e distância de 46,72 m., confrontando neste trecho com **BURAQUINHO** , até o vértice **2259**, de coordenadas **N 8.576.018,326** m. e **E 575.535,516** m.**;** deste, segue com azimute de 111°16'18" e distância de 29,76 m., confrontando neste trecho com **BURAQUINHO** , até o vértice **2260**, de coordenadas **N 8.576.007,531** m. e **E 575.563,244** m.**;** deste, segue com azimute de 113°40'32" e distância de 90,14 m., confrontando neste trecho com **BURAQUINHO** , até o vértice **2261**, de coordenadas **N 8.575.971,336** m. e **E 575.645,795** m.**;** deste, segue com azimute de 113°27'26" e distância de 116,98 m., confrontando neste trecho com **BURAQUINHO** , até o vértice **2262**, de coordenadas **N 8.575.924,769** m. e **E 575.753,110** m.**;** deste, segue com azimute de 113°51'16" e distância de 148,12 m., confrontando neste trecho com **BURAQUINHO** , até o vértice **2263**, de coordenadas **N 8.575.864,868** m. e **E 575.888,577** m.**;** deste, segue com azimute de 113°54'44" e distância de 98,17 m., confrontando neste trecho com **BURAQUINHO** , até o vértice **2264**, de coordenadas **N 8.575.825,074** m. e **E 575.978,324** m.**;** deste, segue com azimute de 111°10'02" e distância de 60,38 m., confrontando neste trecho com **BURAQUINHO** , até o vértice **2265**, de coordenadas **N 8.575.803,272** m. e **E 576.034,627** m.**;** deste, segue com azimute de 112°02'53" e distância de 182,69 m., confrontando neste trecho com **BURAQUINHO** , até o vértice **2266**, de coordenadas **N 8.575.734,692** m. e **E 576.203,961** m.**;** deste, segue com azimute de 111°49'46" e distância de 100,33 m., confrontando neste trecho com **BURAQUINHO** , até o vértice **2267**, de coordenadas **N 8.575.697,386** m. e **E 576.297,094** m.**;** deste, segue com azimute de

CERTIFICAÇÃO DIGITAL: 3L0A2KQXLEE86YEDIDX/BA
Esta edição encontra-se no site: www.laurodefreitas.ba.io.org.br em servidor certificado ICP-BRASIL

PREFEITURA MUNICIPAL DE
LAURO DE FREITAS

28°44'52" e distância de 52,81 m., confrontando neste trecho com **BURAQUINHO** , até o vértice **2268**, de coordenadas **N 8.575.743,688** m. e **E 576.322,494** m.**;** deste, segue com azimute de 34°13'32" e distância de 102,08 m., confrontando neste trecho com **BURAQUINHO** , até o vértice **2269**, de coordenadas **N 8.575.828,090** m. e **E 576.379,909** m.**;** deste, segue com azimute de 32°18'26" e distância de 63,86 m., confrontando neste trecho com **BURAQUINHO** , até o vértice **2270**, de coordenadas **N 8.575.882,065** m. e **E 576.414,040** m.**;** deste, segue com azimute de 32°10'29" e distância de 67,16 m., confrontando neste trecho com **BURAQUINHO** , até o vértice **2271**, de coordenadas **N 8.575.938,909** m. e **E 576.449,801** m.**;** deste, segue com azimute de 97°50'40" e distância de 10,69 m., confrontando neste trecho com **BURAQUINHO** , até o vértice **2272**, de coordenadas **N 8.575.937,449** m. e **E 576.460,393** m.**;** deste, segue com azimute de 32°24'42" e distância de 40,43 m., confrontando neste trecho com **BURAQUINHO** , até o vértice **2273**, de coordenadas **N 8.575.971,583** m. e **E 576.482,065** m.**;** deste, segue com azimute de 32°24'42" e distância de 0,70 m., confrontando neste trecho com **BURAQUINHO** , até o vértice **2274**, de coordenadas **N 8.575.972,175** m. e **E 576.482,440** m.**;** deste, segue com azimute de 115°11'56" e distância de 1,80 m., confrontando neste trecho com **BURAQUINHO** , até o vértice **2275**, de coordenadas **N 8.575.971,408** m. e **E 576.484,071** m.**;** deste, segue com azimute de 106°48'48" e distância de 2,94 m., confrontando neste trecho com **BURAQUINHO** , até o vértice **2276**, de coordenadas **N 8.575.970,557** m. e **E 576.486,885** m.**;** deste, segue com azimute de 102°23'40" e distância de 2,44 m., confrontando neste trecho com **BURAQUINHO** , até o vértice **2277**, de coordenadas **N 8.575.970,033** m. e **E 576.489,272** m.**;** deste, segue com azimute de 106°34'05" e distância de 2,26 m., confrontando neste trecho com **BURAQUINHO** , até o vértice **2278**, de coordenadas **N 8.575.969,389** m. e **E 576.491,436** m.**;** deste, segue com azimute de 114°43'19" e distância de 31,78 m., confrontando neste trecho com **BURAQUINHO** , até o vértice **2279**, de coordenadas **N 8.575.956,096** m. e **E 576.520,308** m.**;** deste, segue com azimute de 115°50'33" e distância de 129,29 m., confrontando neste trecho com **BURAQUINHO** , até o vértice **2280**, de coordenadas **N 8.575.899,741** m. e **E 576.636,664** m.**;** deste, segue com azimute de 114°29'11" e distância de 103,93 m., confrontando neste trecho com **BURAQUINHO** , até o vértice **2281**, de coordenadas **N 8.575.856,665** m. e **E 576.731,245** m.**;** deste, segue com azimute de 115°07'51" e distância de 102,87 m., confrontando neste trecho com **BURAQUINHO** , até o vértice **2282**, de coordenadas **N 8.575.812,977** m. e **E 576.824,378** m.**;** deste, segue com azimute de 114°55'53" e distância de 82,35 m., confrontando neste trecho com **BURAQUINHO** , até o vértice **2283**, de coordenadas **N 8.575.778,264** m. e **E 576.899,054** m.**;** deste, segue com azimute de 115°31'06" e distância de 45,60 m., confrontando neste trecho com **BURAQUINHO** , até o vértice **2284**, de coordenadas **N 8.575.758,621** m. e **E 576.940,202** m.**;** deste, segue com azimute de 118°22'54" e distância de 30,00 m., confrontando neste trecho com **BURAQUINHO** , até o vértice **2285**, de coordenadas **N 8.575.744,359** m. e **E 576.966,600** m.**;** deste, segue com azimute de 115°11'56" e distância de 38,93 m., confrontando neste trecho com **BURAQUINHO** , até o vértice **2286**, de coordenadas **N 8.575.727,782** m. e **E**

CERTIFICAÇÃO DIGITAL: 3L0A2KQXLEE86YEDIDX/BA
Esta edição encontra-se no site: www.laurodefreitas.ba.io.org.br em servidor certificado ICP-BRASIL

PREFEITURA MUNICIPAL DE
LAURO DE FREITAS

577.001,830 m.**;** deste, segue com azimute de 114°20'25" e distância de 59,11 m., confrontando neste trecho com **BURAQUINHO** , até o vértice **2287**, de coordenadas **N 8.575.703,418** m. e **E 577.055,688** m.**;** deste, segue com azimute de 116°26'07" e distância de 41,04 m., confrontando neste trecho com **BURAQUINHO** , até o vértice **2288**, de coordenadas **N 8.575.685,146** m. e **E 577.092,441** m.**;** deste, segue com azimute de 115°28'41" e distância de 19,69 m., confrontando neste trecho com **BURAQUINHO** , até o vértice **2289**, de coordenadas **N 8.575.676,678** m. e **E 577.110,211** m.**;** deste, segue com azimute de 115°06'56" e distância de 72,49 m., confrontando neste trecho com **BURAQUINHO** , até o vértice **2290**, de coordenadas **N 8.575.645,909** m. e **E 577.175,851** m.**;** deste, segue com azimute de 115°01'25" e distância de 87,27 m., confrontando neste trecho com **BURAQUINHO** , até o vértice **2291**, de coordenadas **N 8.575.608,994** m. e **E 577.254,930** m.**;** deste, segue com azimute de 124°09'35" e distância de 28,65 m., confrontando neste trecho com **BURAQUINHO** , até o vértice **2292**, de coordenadas **N 8.575.592,907** m. e **E 577.278,637** m.**;** deste, segue com azimute de 126°20'17" e distância de 13,83 m., confrontando neste trecho com **BURAQUINHO** , até o vértice **2293**, de coordenadas **N 8.575.584,711** m. e **E 577.289,778** m.**;** deste, segue com azimute de 117°07'11" e distância de 55,75 m., confrontando neste trecho com **BURAQUINHO** , até o vértice **2294**, de coordenadas **N 8.575.559,297** m. e **E 577.339,401** m.**;** deste, segue com azimute de 113°29'14" e distância de 72,41 m., confrontando neste trecho com **BURAQUINHO** , até o vértice **2295**, de coordenadas **N 8.575.530,438** m. e **E 577.405,813** m.**;** deste, segue com azimute de 108°56'17" e distância de 68,92 m., confrontando neste trecho com **BURAQUINHO** , até o vértice **2296**, de coordenadas **N 8.575.508,071** m. e **E 577.471,000** m.**;** deste, segue com azimute de 113°18'18" e distância de 23,97 m., confrontando neste trecho com **BURAQUINHO** , até o vértice **2297**, de coordenadas **N 8.575.498,588** m. e **E 577.493,013** m.**;** deste, segue com azimute de 122°46'30" e distância de 14,70 m., confrontando neste trecho com **BURAQUINHO** , até o vértice **2298**, de coordenadas **N 8.575.490,630** m. e **E 577.505,375** m.**;** deste, segue com azimute de 133°29'05" e distância de 9,27 m., confrontando neste trecho com **BURAQUINHO** , até o vértice **2299**, de coordenadas **N 8.575.484,252** m. e **E 577.512,099** m.**;** deste, segue com azimute de 113°29'14" e distância de 8,05 m., confrontando neste trecho com **BURAQUINHO** , até o vértice **2300**, de coordenadas **N 8.575.481,044** m. e **E 577.519,481** m.**;** deste, segue com azimute de 18°56'46" e distância de 26,35 m., confrontando neste trecho com **BURAQUINHO** , até o vértice **2301**, de coordenadas **N 8.575.505,965** m. e **E 577.528,036** m.**;** deste, segue com azimute de 26°14'33" e distância de 21,42 m., confrontando neste trecho com **BURAQUINHO** , até o vértice **2302**, de coordenadas **N 8.575.525,174** m. e **E 577.537,506** m.**;** deste, segue com azimute de 23°06'51" e distância de 18,87 m., confrontando neste trecho com **BURAQUINHO** , até o vértice **2303**, de coordenadas **N 8.575.542,530** m. e **E 577.544,914** m.**;** deste, segue com azimute de 16°15'37" e distância de 5,29 m., confrontando neste trecho com **BURAQUINHO** , até o vértice **2304**, de coordenadas **N 8.575.547,610** m. e **E 577.546,396** m.**;** deste, segue com azimute de 7°07'30" e distância de 10,24 m., confrontando neste trecho com **BURAQUINHO**

CERTIFICAÇÃO DIGITAL: 3L0A2KQXLEE86YEDIDX/BA
Esta edição encontra-se no site: www.laurodefreitas.ba.io.org.br em servidor certificado ICP-BRASIL

PREFEITURA MUNICIPAL DE
LAURO DE FREITAS

, até o vértice **2305**, de coordenadas **N 8.575.557,770** m. e **E 577.547,666** m.**;** deste, segue com azimute de 8°18'06" e distância de 9,45 m., confrontando neste trecho com **BURAQUINHO** , até o vértice **2306**, de coordenadas **N 8.575.567,124** m. e **E 577.549,031** m.**;** deste, segue com azimute de 18°56'46" e distância de 3,75 m., confrontando neste trecho com **BURAQUINHO** , até o vértice **2307**, de coordenadas **N 8.575.570,668** m. e **E 577.550,247** m.**;** deste, segue com azimute de 2°25'51" e distância de 14,00 m., confrontando neste trecho com **BURAQUINHO** , até o vértice **2308**, de coordenadas **N 8.575.584,652** m. e **E 577.550,841** m.**;** deste, segue com azimute de 5°26'25" e distância de 13,40 m., confrontando neste trecho com **BURAQUINHO** , até o vértice **2309**, de coordenadas **N 8.575.597,987** m. e **E 577.552,111** m.**;** deste, segue com azimute de 19°29'10" e distância de 14,59 m., confrontando neste trecho com **BURAQUINHO** , até o vértice **2310**, de coordenadas **N 8.575.611,745** m. e **E 577.556,979** m.**;** deste, segue com azimute de 18°14'45" e distância de 20,28 m., confrontando neste trecho com **BURAQUINHO** , até o vértice **2311**, de coordenadas **N 8.575.631,007** m. e **E 577.563,329** m.**;** deste, segue com azimute de 23°00'09" e distância de 24,37 m., confrontando neste trecho com **BURAQUINHO** , até o vértice **2312**, de coordenadas **N 8.575.653,444** m. e **E 577.572,854** m.**;** deste, segue com azimute de 37°26'19" e distância de 17,06 m., confrontando neste trecho com **BURAQUINHO** , até o vértice **2313**, de coordenadas **N 8.575.666,991** m. e **E 577.583,226** m.**;** deste, segue com azimute de 48°02'41" e distância de 28,18 m., confrontando neste trecho com **BURAQUINHO** , até o vértice **2314**, de coordenadas **N 8.575.685,829** m. e **E 577.604,181** m.**;** deste, segue com azimute de 51°48'05" e distância de 32,86 m., confrontando neste trecho com **BURAQUINHO** , até o vértice **2315**, de coordenadas **N 8.575.706,149** m. e **E 577.630,004** m.**;** deste, segue com azimute de 44°08'00" e distância de 89,06 m., confrontando neste trecho com **BURAQUINHO** , até o vértice **2316**, de coordenadas **N 8.575.770,072** m. e **E 577.692,023** m.**;** deste, segue com azimute de 35°36'52" e distância de 36,71 m., confrontando neste trecho com **BURAQUINHO** , até o vértice **2317**, de coordenadas **N 8.575.799,917** m. e **E 577.713,401** m.**;** deste, segue com azimute de 45°00'00" e distância de 2,99 m., confrontando neste trecho com **BURAQUINHO** , até o vértice **2318**, de coordenadas **N 8.575.802,034** m. e **E 577.715,518** m.**;** deste, segue com azimute de 130°23'39" e distância de 12,01 m., confrontando neste trecho com **BURAQUINHO** , até o vértice **2319**, de coordenadas **N 8.575.794,253** m. e **E 577.724,663** m.**;** deste, segue com azimute de 130°32'38" e distância de 22,44 m., confrontando neste trecho com **BURAQUINHO** , até o vértice **2320**, de coordenadas **N 8.575.779,666** m. e **E 577.741,715** m.**;** deste, segue com azimute de 130°32'38" e distância de 162,84 m., confrontando neste trecho com **BURAQUINHO** , até o vértice **308**, de coordenadas **N 8.575.673,816** m. e **E 577.865,457** m.**;** deste, segue com azimute de 215°50'49" e distância de 19,09 m., confrontando neste trecho com **OCEANO ATLÂNTICO** , até o vértice **309**, de coordenadas **N 8.575.658,345** m. e **E 577.854,280** m.**;** deste, segue com azimute de 206°33'58" e distância de 214,63 m., confrontando neste trecho com **OCEANO ATLÂNTICO** , até o vértice **310**, de coordenadas **N 8.575.466,373** m. e **E 577.758,290** m.**;** deste, segue com azimute de 223°59'42" e

CERTIFICAÇÃO DIGITAL: 3L0A2KQXLEE86YEDIDX/BA
Esta edição encontra-se no site: www.laurodefreitas.ba.io.org.br em servidor certificado ICP-BRASIL

PREFEITURA MUNICIPAL DE
LAURO DE FREITAS

distância de 257,96 m., confrontando neste trecho com **OCEANO ATLÂNTICO** , até o vértice **311**, de coordenadas **N 8.575.280,801** m. e **E 577.579,115** m.**;** deste, segue com azimute de 227°09'40" e distância de 479,98 m., confrontando neste trecho com **OCEANO ATLÂNTICO** , até o vértice **312**, de coordenadas **N 8.574.954,446** m. e **E 577.227,165** m.**;** deste, segue com azimute de 218°39'34" e distância de 450,71 m., confrontando neste trecho com **OCEANO ATLÂNTICO** , até o vértice **313**, de coordenadas **N 8.574.602,496** m. e **E 576.945,610** m.**;** deste, segue com azimute de 220°06'04" e distância de 476,85 m., confrontando neste trecho com **OCEANO ATLÂNTICO** , até o vértice **314**, de coordenadas **N 8.574.237,749** m. e **E 576.638,451** m.**;** deste, segue com azimute de 218°23'41" e distância de 432,73 m., confrontando neste trecho com **OCEANO ATLÂNTICO** , até o vértice **315**, de coordenadas **N 8.573.898,597** m. e **E 576.369,693** m.**;** deste, segue com azimute de 213°41'19" e distância de 45,75 m., confrontando neste trecho com **OCEANO ATLÂNTICO** , até o vértice **316**, de coordenadas **N 8.573.860,529** m. e **E 576.344,315** m.**;** deste, segue com azimute de 214°32'23" e distância de 4,72 m., confrontando neste trecho com **OCEANO ATLÂNTICO** , até o vértice **317**, de coordenadas **N 8.573.856,641** m. e **E 576.341,639** m.**;** deste, segue com azimute de 309°39'31" e distância de 98,82 m., confrontando neste trecho com **IPITANGA** , até o vértice **2420**, de coordenadas **N 8.573.919,712** m. e **E 576.265,558** m.**;** deste, segue com azimute de 309°52'58" e distância de 75,51 m., confrontando neste trecho com **IPITANGA** , até o vértice **2419**, de coordenadas **N 8.573.968,131** m. e **E 576.207,614** m.**;** deste, segue com azimute de 311°56'55" e distância de 52,81 m., confrontando neste trecho com **IPITANGA** , até o vértice **2418**, de coordenadas **N 8.574.003,434** m. e **E 576.168,335** m.**;** deste, segue com azimute de 308°29'02" e distância de 31,28 m., confrontando neste trecho com **IPITANGA** , até o vértice **2417**, de coordenadas **N 8.574.022,900** m. e **E 576.143,849** m.**;** deste, segue com azimute de 311°05'23" e distância de 86,65 m., confrontando neste trecho com **IPITANGA** , até o vértice **2416**, de coordenadas **N 8.574.079,847** m. e **E 576.078,546** m.**;** deste, segue com azimute de 308°36'34" e distância de 42,73 m., confrontando neste trecho com **IPITANGA** , até o vértice **2415**, de coordenadas **N 8.574.106,508** m. e **E 576.045,160** m.**;** deste, segue com azimute de 309°44'59" e distância de 69,51 m., confrontando neste trecho com **IPITANGA** , até o vértice **2414**, de coordenadas **N 8.574.150,958** m. e **E 575.991,714** m.**;** deste, segue com azimute de 309°11'09" e distância de 72,03 m., confrontando neste trecho com **IPITANGA** , até o vértice **2413**, de coordenadas **N 8.574.196,467** m. e **E 575.935,886** m.**;** deste, segue com azimute de 313°09'46" e distância de 58,24 m., confrontando neste trecho com **IPITANGA** , até o vértice **2412**, de coordenadas **N 8.574.236,305** m. e **E 575.893,407** m.**;** deste, segue com azimute de 308°16'35" e distância de 71,94 m., confrontando neste trecho com **IPITANGA** , até o vértice **2411**, de coordenadas **N 8.574.280,869** m. e **E 575.836,932** m.**;** deste, segue com azimute de 308°59'28" e distância de 71,49 m., confrontando neste trecho com **IPITANGA** , até o vértice **2410**, de coordenadas **N 8.574.325,848** m. e **E 575.781,369** m.**;** deste, segue com azimute de 315°00'00" e distância de 121,23 m., confrontando neste trecho com **IPITANGA** , até o vértice **2409**, de coordenadas **N 8.574.411,573** m. e **E 575.695,644** m.**;** deste, segue com

CERTIFICAÇÃO DIGITAL: 3L0A2KQXLEE86YEDIDX/BA
Esta edição encontra-se no site: www.laurodefreitas.ba.io.org.br em servidor certificado ICP-BRASIL

PREFEITURA MUNICIPAL DE
LAURO DE FREITAS

azimute de 316°12'31" e distância de 44,35 m., confrontando neste trecho com **IPITANGA** , até o vértice **2408**, de coordenadas **N 8.574.443,588** m. e **E 575.664,953** m.**;** deste, segue com azimute de 314°45'07" e distância de 43,22 m., confrontando neste trecho com **IPITANGA** , até o vértice **2407**, de coordenadas **N 8.574.474,015** m. e **E 575.634,261** m.**;** deste, segue com azimute de 320°23'53" e distância de 24,43 m., confrontando neste trecho com **IPITANGA** , até o vértice **2406**, de coordenadas **N 8.574.492,839** m. e **E 575.618,687** m.**;** deste, segue com azimute de 250°36'23" e distância de 22,25 m., confrontando neste trecho com **IPITANGA** , até o vértice **2405**, de coordenadas **N 8.574.485,451** m. e **E 575.597,700** m.**;** deste, segue com azimute de 335°17'21" e distância de 31,02 m., confrontando neste trecho com **IPITANGA** , até o vértice **2404**, de coordenadas **N 8.574.513,631** m. e **E 575.584,732** m.**;** deste, segue com azimute de 317°03'01" e distância de 102,23 m., confrontando neste trecho com **IPITANGA** , até o vértice **2403**, de coordenadas **N 8.574.588,456** m. e **E 575.515,079** m.**;** deste, segue com azimute de 311°52'53" e distância de 117,24 m., confrontando neste trecho com **IPITANGA** , até o vértice **2402**, de coordenadas **N 8.574.666,721** m. e **E 575.427,794** m.**;** deste, segue com azimute de 311°52'53" e distância de 26,31 m., confrontando neste trecho com **IPITANGA** , até o vértice **2401**, de coordenadas **N 8.574.684,285** m. e **E 575.408,207** m.**;** deste, segue com azimute de 285°04'15" e distância de 0,57 m., confrontando neste trecho com **IPITANGA,** até o vértice **2400**, de coordenadas **N 8.574.684,432** m. e **E 575.407,659** m.**;** deste, segue com azimute de 37°03'07" e distância de 1,52 m., confrontando neste trecho com **PITANGUEIRAS** , até o vértice **2399**, de coordenadas **N 8.574.685,642** m. e **E 575.408,572** m.**;** deste, segue com azimute de 37°03'07" e distância de 2,40 m., confrontando neste trecho com **PITANGUEIRAS** , até o vértice **2397**, de coordenadas **N 8.574.687,559** m. e **E 575.410,020** m.**;** deste, segue com azimute de 47°18'00" e distância de 1,06 m., confrontando neste trecho com **PITANGUEIRAS** , até o vértice **2396**, de coordenadas **N 8.574.688,277** m. e **E 575.410,798** m.**;** deste, segue com azimute de 47°18'00" e distância de 15,34 m., confrontando neste trecho com **PITANGUEIRAS** , até o vértice **2395**, de coordenadas **N 8.574.698,681** m. e **E 575.422,073** m.**;** deste, segue com azimute de 57°59'41" e distância de 56,91 m., confrontando neste trecho com **PITANGUEIRAS** , até o vértice **2394**, de coordenadas **N 8.574.728,844** m. e **E 575.470,333** m.**;** deste, segue com azimute de 61°52'35" e distância de 41,76 m., confrontando neste trecho com **PITANGUEIRAS** , até o vértice **2393**, de coordenadas **N 8.574.748,529** m. e **E 575.507,163** m.**;** deste, segue com azimute de 70°35'39" e distância de 29,62 m., confrontando neste trecho com **PITANGUEIRAS** , até o vértice **2392**, de coordenadas **N 8.574.758,371** m. e **E 575.535,103** m.**;** deste, segue com azimute de 77°51'21" e distância de 25,66 m., confrontando neste trecho com **PITANGUEIRAS** , até o vértice **2391**, de coordenadas **N 8.574.763,769** m. e **E 575.560,186** m.**;** deste, segue com azimute de 76°55'15" e distância de 10,76 m., confrontando neste trecho com **PITANGUEIRAS** , até o vértice **2390**, de coordenadas **N 8.574.766,203** m. e **E 575.570,663** m.**;** deste, segue com azimute de 60°15'18" e distância de 51,20 m., confrontando neste trecho com **PITANGUEIRAS** , até o vértice **2389**, de coordenadas **N 8.574.791,603** m. e **E 575.615,114** m.**;** deste, segue com

CERTIFICAÇÃO DIGITAL: 3L0A2KQXLEE86YEDIDX/BA
Esta edição encontra-se no site: www.laurodefreitas.ba.io.org.br em servidor certificado ICP-BRASIL

PREFEITURA MUNICIPAL DE
LAURO DE FREITAS

azimute de 59°38'09" e distância de 48,57 m., confrontando neste trecho com **PITANGUEIRAS** , até o vértice **2388**, de coordenadas **N 8.574.816,156** m. e **E 575.657,024** m.**;** deste, segue com azimute de 48°10'47" e distância de 21,59 m., confrontando neste trecho com **PITANGUEIRAS** , até o vértice **2387**, de coordenadas **N 8.574.830,550** m. e **E 575.673,110** m.**;** deste, segue com azimute de 38°58'00" e distância de 37,02 m., confrontando neste trecho com **PITANGUEIRAS** , até o vértice **2386**, de coordenadas **N 8.574.859,337** m. e **E 575.696,394** m.**;** deste, segue com azimute de 311°11'09" e distância de 22,50 m., confrontando neste trecho com **PITANGUEIRAS** , até o vértice **2385**, de coordenadas **N 8.574.874,153** m. e **E 575.679,460** m.**;** deste, segue com azimute de 48°21'59" e distância de 10,20 m., confrontando neste trecho com **PITANGUEIRAS** , até o vértice **2384**, de coordenadas **N 8.574.880,927** m. e **E 575.687,080** m.**;** deste, segue com azimute de 38°39'35" e distância de 5,42 m., confrontando neste trecho com **PITANGUEIRAS** , até o vértice **2383**, de coordenadas **N 8.574.885,160** m. e **E 575.690,467** m.**;** deste, segue com azimute de 19°58'59" e distância de 14,87 m., confrontando neste trecho com **PITANGUEIRAS** , até o vértice **2382**, de coordenadas **N 8.574.899,130** m. e **E 575.695,547** m.**;** deste, segue com azimute de 38°17'25" e distância de 10,25 m., confrontando neste trecho com **PITANGUEIRAS** , até o vértice **2381**, de coordenadas **N 8.574.907,173** m. e **E 575.701,897** m.**;** deste, segue com azimute de 58°44'11" e distância de 13,87 m., confrontando neste trecho com **PITANGUEIRAS** , até o vértice **2380**, de coordenadas **N 8.574.914,370** m. e **E 575.713,750** m.**;** deste, segue com azimute de 60°15'18" e distância de 34,13 m., confrontando neste trecho com **PITANGUEIRAS** , até o vértice **2379**, de coordenadas **N 8.574.931,303** m. e **E 575.743,384** m.**;** deste, segue com azimute de 49°38'08" e distância de 22,22 m., confrontando neste trecho com **PITANGUEIRAS** , até o vértice **2378**, de coordenadas **N 8.574.945,697** m. e **E 575.760,317** m.**;** deste, segue com azimute de 35°19'47" e distância de 224,70 m., confrontando neste trecho com **PITANGUEIRAS** , até o vértice **2377**, de coordenadas **N 8.575.129,019** m. e **E 575.890,259** m.**;** deste, segue com azimute de 312°22'43" e distância de 68,79 m., confrontando neste trecho com **PITANGUEIRAS** , até o vértice **2376**, de coordenadas **N 8.575.175,383** m. e **E 575.839,445** m.**;** deste, segue com azimute de 314°28'39" e distância de 73,87 m., confrontando neste trecho com **PITANGUEIRAS** , até o vértice **2375**, de coordenadas **N 8.575.227,136** m. e **E 575.786,740** m.**;** deste, segue com azimute de 311°53'48" e distância de 74,65 m., confrontando neste trecho com **PITANGUEIRAS** , até o vértice **2374**, de coordenadas **N 8.575.276,984** m. e **E 575.731,178** m.**;** deste, segue com azimute de 309°26'06" e distância de 43,99 m., confrontando neste trecho com **PITANGUEIRAS** , até o vértice **2373**, de coordenadas **N 8.575.304,924** m. e **E 575.697,205** m.**;** deste, segue com azimute de 313°36'10" e distância de 92,08 m., confrontando neste trecho com **PITANGUEIRAS** , até o vértice **2372**, de coordenadas **N 8.575.368,424** m. e **E 575.630,530** m.**;** deste, segue com azimute de 310°38'36" e distância de 31,33 m., confrontando neste trecho com **PITANGUEIRAS** , até o vértice **2371**, de coordenadas **N 8.575.388,828** m. e **E 575.606,760** m.**;** deste, segue com azimute de 319°08'05" e distância de 19,93 m., confrontando neste trecho com **PITANGUEIRAS** , até o vértice **2370**, de

CERTIFICAÇÃO DIGITAL: 3L0A2KQXLEE86YEDIDX/BA
Esta edição encontra-se no site: www.laurodefreitas.ba.io.org.br em servidor certificado ICP-BRASIL

PREFEITURA MUNICIPAL DE
LAURO DE FREITAS

coordenadas **N 8.575.403,899** m. e **E 575.593,721** m.**;** deste, segue com azimute de 312°59'26" e distância de 30,41 m., confrontando neste trecho com **PITANGUEIRAS** , até o vértice **2369**, de coordenadas **N 8.575.424,635** m. e **E 575.571,478** m.**;** deste, segue com azimute de 312°59'26" e distância de 5,61 m., confrontando neste trecho com **PITANGUEIRAS** , até o vértice **2368**, de coordenadas **N 8.575.428,459** m. e **E 575.567,375** m.**;** deste, segue com azimute de 312°59'26" e distância de 4,81 m., confrontando neste trecho com **PITANGUEIRAS**, até o vértice **2367**, de coordenadas **N 8.575.431,737** m. e **E 575.563,859** m.**;** deste, segue com azimute de 313°59'47" e distância de 22,64 m., confrontando neste trecho com **PITANGUEIRAS** , até o vértice **2366**, de coordenadas **N 8.575.447,466** m. e **E 575.547,568** m.**;** deste, segue com azimute de 308°18'04" e distância de 4,62 m., confrontando neste trecho com **PITANGUEIRAS** , até o vértice **2365**, de coordenadas **N 8.575.450,328** m. e **E 575.543,945** m.**;** deste, segue com azimute de 309°21'34" e distância de 9,13 m., confrontando neste trecho com **PITANGUEIRAS** , até o vértice **2364**, de coordenadas **N 8.575.456,116** m. e **E 575.536,888** m.**;** deste, segue com azimute de 309°21'34" e distância de 5,78 m., confrontando neste trecho com **PITANGUEIRAS** , até o vértice **2363**, de coordenadas **N 8.575.459,779** m. e **E 575.532,422** m.**;** deste, segue com azimute de 227°17'26" e distância de 3,22 m., confrontando neste trecho com **PITANGUEIRAS** , até o vértice **2362**, de coordenadas **N 8.575.457,592** m. e **E 575.530,053** m.**;** deste, segue com azimute de 309°04'21" e distância de 26,11 m., confrontando neste trecho com **PITANGUEIRAS** , até o vértice **2361**, de coordenadas **N 8.575.474,052** m. e **E 575.509,779** m.**;** deste, segue com azimute de 47°21'12" e distância de 2,93 m., confrontando neste trecho com **PITANGUEIRAS** , até o vértice **2360**, de coordenadas **N 8.575.476,035** m. e **E 575.511,933** m.**;** deste, segue com azimute de 315°39'31" e distância de 0,10 m., confrontando neste trecho com **PITANGUEIRAS** , até o vértice **2359**, de coordenadas **N 8.575.476,107** m. e **E 575.511,863** m.**;** deste, segue com azimute de 43°20'52" e distância de 1,30 m., confrontando neste trecho com **PITANGUEIRAS** , até o vértice **2358**, de coordenadas **N 8.575.477,053** m. e **E 575.512,756** m.**;** deste, segue com azimute de 312°10'04" e distância de 21,35 m., confrontando neste trecho com **PITANGUEIRAS** , até o vértice **2357**, de coordenadas **N 8.575.491,389** m. e **E 575.496,929** m.**;** deste, segue com azimute de 315°39'31" e distância de 30,62 m., confrontando neste trecho com **PITANGUEIRAS** , até o vértice **2356**, de coordenadas **N 8.575.513,289** m. e **E 575.475,526** m.**;** deste, segue com azimute de 313°20'58" e distância de 112,24 m., confrontando neste trecho com **PITANGUEIRAS** , até o vértice **2355**, de coordenadas **N 8.575.590,336** m. e **E 575.393,907** m.**;** deste, segue com azimute de 318°21'59" e distância de 28,55 m., confrontando neste trecho com **PITANGUEIRAS** , até o vértice **2354**, de coordenadas **N 8.575.611,672** m. e **E 575.374,942** m.**;** deste, segue com azimute de 312°39'21" e distância de 81,97 m., confrontando neste trecho com **PITANGUEIRAS** , até o vértice **2353**, de coordenadas **N 8.575.667,213** m. e **E 575.314,659** m.**;** deste, segue com azimute de 314°05'11" e distância de 52,57 m., confrontando neste trecho com **PITANGUEIRAS** , até o vértice **2352**, de coordenadas **N 8.575.703,789** m. e **E 575.276,898** m.**;** deste, segue com azimute de 311°24'59" e distância de 59,39 m.,

CERTIFICAÇÃO DIGITAL: 3L0A2KQXLEE86YEDIDX/BA
Esta edição encontra-se no site: www.laurodefreitas.ba.io.org.br em servidor certificado ICP-BRASIL

PREFEITURA MUNICIPAL DE
LAURO DE FREITAS

confrontando neste trecho com **PITANGUEIRAS** , até o vértice **2351**, de coordenadas **N 8.575.743,075** m. e **E 575.232,363** m.**;** deste, segue com azimute de 315°51'18" e distância de 8,02 m., confrontando neste trecho com **PITANGUEIRAS** , até o vértice **2350**, de coordenadas **N 8.575.748,832** m. e **E 575.226,775** m.**;** deste, segue com azimute de 14°02'10" e distância de 1,40 m., confrontando neste trecho com **PITANGUEIRAS** , até o vértice **2349**, de coordenadas **N 8.575.750,187** m. e **E 575.227,114** m.**;** deste, segue com azimute de 317°18'10" e distância de 50,67 m., confrontando neste trecho com **PITANGUEIRAS** , até o vértice **2348**, de coordenadas **N 8.575.787,429** m. e **E 575.192,750** m.**;** deste, segue com azimute de 43°07'01" e distância de 10,14 m., confrontando neste trecho com **PITANGUEIRAS** , até o vértice **2347**, de coordenadas **N 8.575.794,834** m. e **E 575.199,684** m.**;** deste, segue com azimute de 43°07'01" e distância de 9,79 m., confrontando neste trecho com **PITANGUEIRAS** , até o vértice **2346**, de coordenadas **N 8.575.801,983** m. e **E 575.206,377** m.**;** deste, segue com azimute de 43°07'01" e distância de 34,84 m., confrontando neste trecho com **PITANGUEIRAS** , até o vértice **2345**, de coordenadas **N 8.575.827,417** m. e **E 575.230,192** m.**;** deste, segue com azimute de 36°23'04" e distância de 44,96 m., confrontando neste trecho com **PITANGUEIRAS** , até o vértice **2344**, de coordenadas **N 8.575.863,612** m. e **E 575.256,862** m.**;** deste, segue com azimute de 27°15'02" e distância de 8,44 m., confrontando neste trecho com **PITANGUEIRAS** , até o vértice **2343**, de coordenadas **N 8.575.871,112** m. e **E 575.260,725** m.**;** deste, segue com azimute de 27°15'02" e distância de 11,07 m., confrontando neste trecho com **PITANGUEIRAS** , até o vértice **2342**, de coordenadas **N 8.575.880,950** m. e **E 575.265,792** m.**;** deste, segue com azimute de 21°39'55" e distância de 5,61 m., confrontando neste trecho com **PITANGUEIRAS** , até o vértice **2341**, de coordenadas **N 8.575.886,166** m. e **E 575.267,864** m.**;** deste, segue com azimute de 21°39'55" e distância de 13,87 m., confrontando neste trecho com **PITANGUEIRAS** , até o vértice **2340**, de coordenadas **N 8.575.899,059** m. e **E 575.272,986** m.**;** deste, segue com azimute de 21°39'55" e distância de 3,61 m., confrontando neste trecho com **PITANGUEIRAS** , até o vértice **2339**, de coordenadas **N 8.575.902,412** m. e **E 575.274,318** m.**;** deste, segue com azimute de 22°44'38" e distância de 4,16 m., confrontando neste trecho com **PITANGUEIRAS** , até o vértice **2338**, de coordenadas **N 8.575.906,246** m. e **E 575.275,925** m.**;** deste, segue com azimute de 22°44'38" e distância de 7,94 m., confrontando neste trecho com **PITANGUEIRAS** , até o vértice **2337**, de coordenadas **N 8.575.913,565** m. e **E 575.278,993** m.**;** deste, segue com azimute de 22°44'38" e distância de 3,47 m., confrontando neste trecho com **PITANGUEIRAS** , até o vértice **2336**, de coordenadas **N 8.575.916,769** m. e **E 575.280,336** m.**;** deste, segue com azimute de 9°49'29" e distância de 3,38 m., confrontando neste trecho com **PITANGUEIRAS** , até o vértice **2335**, de coordenadas **N 8.575.920,100** m. e **E 575.280,913** m.**;** deste, segue com azimute de 9°49'29" e distância de 6,09 m., confrontando neste trecho com **PITANGUEIRAS** , até o vértice **2334**, de coordenadas **N 8.575.926,099** m. e **E 575.281,952** m.**;** deste, segue com azimute de 9°49'29" e distância de 5,54 m., confrontando neste trecho com **PITANGUEIRAS** , até o vértice **2333**, de coordenadas **N 8.575.931,557** m. e **E 575.282,897** m.**;** deste, segue com

CERTIFICAÇÃO DIGITAL: 3L0A2KQXLEE86YEDIDX/BA
Esta edição encontra-se no site: www.laurodefreitas.ba.io.org.br em servidor certificado ICP-BRASIL

PREFEITURA MUNICIPAL DE
LAURO DE FREITAS

azimute de 356°51'18" e distância de 35,95 m., confrontando neste trecho com **PITANGUEIRAS** , até o vértice **2332**, de coordenadas **N 8.575.967,457** m. e **E 575.280,925** m.**;** deste, segue com azimute de 356°51'18" e distância de 2,63 m., confrontando neste trecho com **PITANGUEIRAS** , até o vértice **2331**, de coordenadas **N 8.575.970,081** m. e **E 575.280,781** m.**;** deste, segue com azimute de 8°42'08" e distância de 15,06 m., confrontando neste trecho com **PITANGUEIRAS** , até o vértice **2330**, de coordenadas **N 8.575.984,970** m. e **E 575.283,060** m.**;** deste, segue com azimute de 8°42'08" e distância de 18,95 m., confrontando neste trecho com **PITANGUEIRAS** , até o vértice **2329**, de coordenadas **N 8.576.003,706** m. e **E 575.285,927** m.**;** deste, segue com azimute de 8°42'08" e distância de 1,40 m., confrontando neste trecho com **PITANGUEIRAS** , até o vértice **2328**, de coordenadas **N 8.576.005,085** m. e **E 575.286,138** m.**;** deste, segue com azimute de 8°42'08" e distância de 6,56 m., confrontando neste trecho com **PITANGUEIRAS** , até o vértice **2327**, de coordenadas **N 8.576.011,567** m. e **E 575.287,131** m.**;** deste, segue com azimute de 14°46'09" e distância de 23,94 m., confrontando neste trecho com **PITANGUEIRAS** , até o vértice **2326**, de coordenadas **N 8.576.034,720** m. e **E 575.293,234** m.**;** deste, segue com azimute de 14°46'09" e distância de 6,21 m., confrontando neste trecho com **PITANGUEIRAS** , até o vértice **2325**, de coordenadas **N 8.576.040,725** m. e **E 575.294,818** m.**;** deste, segue com azimute de 14°46'09" e distância de 18,00 m., confrontando neste trecho com **PITANGUEIRAS** , até o vértice **2324**, de coordenadas **N 8.576.058,134** m. e **E 575.299,407** m.**;** deste, segue com azimute de 10°41'23" e distância de 26,36 m., confrontando neste trecho com **PITANGUEIRAS** , até o vértice **2323**, de coordenadas **N 8.576.084,040** m. e **E 575.304,297** m.**;** deste, segue com azimute de 16°37'52" e distância de 23,31 m., confrontando neste trecho com **PITANGUEIRAS** , até o vértice **2322**, de coordenadas **N 8.576.106,376** m. e **E 575.310,969** m.**;** deste, segue com azimute de 16°37'52" e distância de 8,41 m., confrontando neste trecho com **PITANGUEIRAS** , até o vértice **2321**, de coordenadas **N 8.576.114,438** m. e **E 575.313,377** m.**;** deste, segue com azimute de 11°13'01" e distância de 2,52 m., confrontando neste trecho com **PITANGUEIRAS** , até o vértice **2252**, de coordenadas **N 8.576.116,907** m. e **E 575.313,867** m.**;** ponto inicial da descrição deste perímetro. Todas as coordenadas aqui descritas estão geo-referenciadas ao Sistema Geodésico Brasileiro e encontram-se representadas no Sistema UTM, referenciadas ao **Meridiano Central 39° WGr** , tendo como o Datum o **WGS84**. Todos os azimutes e distâncias, áreas e perímetros foram calculados no plano de projeção UTM.

VI - BAIRRO BURAQUINHO

Área (m2): 4.241.901,853 m2

Perímetro(m): 10.891,85 m

CERTIFICAÇÃO DIGITAL: 3L0A2KQXLEE86YEDIDX/BA
Esta edição encontra-se no site: www.laurodefreitas.ba.io.org.br em servidor certificado ICP-BRASIL

PREFEITURA MUNICIPAL DE
LAURO DE FREITAS

Inicia-se a descrição deste perímetro no vértice **216**, de coordenadas **N 8.577.996,817** m. e **E 576.992,775** m., situado no limite com **RIO JOANES (CAMAÇARI)**, deste, segue com azimute de 163°46'03" e distância de 0,95 m., confrontando neste trecho com **RIO JOANES (CAMAÇARI)** , até o vértice **217**, de coordenadas **N 8.577.995,903** m. e **E 576.993,041** m.**;** deste, segue com azimute de 150°14'34" e distância de 47,58 m., confrontando neste trecho com **RIO JOANES (CAMAÇARI)** , até o vértice **218**, de coordenadas **N 8.577.954,595** m. e **E 577.016,658** m.**;** deste, segue com azimute de 147°07'53" e distância de 148,88 m., confrontando neste trecho com **RIO JOANES (CAMAÇARI)** , até o vértice **219**, de coordenadas **N 8.577.829,550** m. e **E 577.097,456** m.**;** deste, segue com azimute de 163°36'38" e distância de 34,09 m., confrontando neste trecho com **RIO JOANES (CAMAÇARI)** , até o vértice **220**, de coordenadas **N 8.577.796,846** m. e **E 577.107,075** m.**;** deste, segue com azimute de 173°17'24" e distância de 32,93 m., confrontando neste trecho com **RIO JOANES (CAMAÇARI)** , até o vértice **221**, de coordenadas **N 8.577.764,142** m. e **E 577.110,922** m.**;** deste, segue com azimute de 198°26'06" e distância de 48,67 m., confrontando neste trecho com **RIO JOANES (CAMAÇARI)** , até o vértice **222**, de coordenadas **N 8.577.717,972** m. e **E 577.095,532** m.**;** deste, segue com azimute de 203°19'04" e distância de 121,50 m., confrontando neste trecho com **RIO JOANES (CAMAÇARI)** , até o vértice **223**, de coordenadas **N 8.577.606,393** m. e **E 577.047,438** m.**;** deste, segue com azimute de 202°28'46" e distância de 60,38 m., confrontando neste trecho com **RIO JOANES (CAMAÇARI)** , até o vértice **224**, de coordenadas **N 8.577.550,604** m. e **E 577.024,353** m.**;** deste, segue com azimute de 205°33'36" e distância de 49,05 m., confrontando neste trecho com **RIO JOANES (CAMAÇARI)** , até o vértice **225**, de coordenadas **N 8.577.506,357** m. e **E 577.003,191** m.**;** deste, segue com azimute de 193°14'25" e distância de 33,60 m., confrontando neste trecho com **RIO JOANES (CAMAÇARI)**, até o vértice **226**, de coordenadas **N 8.577.473,653** m. e **E 576.995,496** m.**;** deste, segue com azimute de 188°07'49" e distância de 54,41 m., confrontando neste trecho com **RIO JOANES (CAMAÇARI)** , até o vértice **227**, de coordenadas **N 8.577.419,788** m. e **E 576.987,801** m.**;** deste, segue com azimute de 200°33'22" e distância de 49,31 m., confrontando neste trecho com **RIO JOANES (CAMAÇARI)** , até o vértice **228**, de coordenadas **N 8.577.373,617** m. e **E 576.970,487** m.**;** deste, segue com azimute de 207°45'31" e distância de 82,61 m., confrontando neste trecho com **RIO JOANES (CAMAÇARI)** , até o vértice **229**, de coordenadas **N 8.577.300,514** m. e **E 576.932,012** m.**;** deste, segue com azimute de 207°53'50" e distância de 74,01 m., confrontando neste trecho com **RIO JOANES (CAMAÇARI)** , até o vértice **230**, de coordenadas **N 8.577.235,106** m. e **E 576.897,384** m.**;** deste, segue com azimute de 186°34'55" e distância de 50,35 m., confrontando neste trecho com **RIO JOANES (CAMAÇARI)** , até o vértice **231**, de coordenadas **N 8.577.185,088** m. e **E 576.891,613** m.**;** deste, segue com azimute de 166°36'27" e distância de 41,53 m., confrontando neste trecho com **RIO JOANES (CAMAÇARI)** , até o vértice **232**, de coordenadas **N 8.577.144,689** m. e **E 576.901,232** m.**;** deste, segue com azimute de 145°42'47" e distância de 51,22 m., confrontando neste trecho com **RIO JOANES (CAMAÇARI)** , até o vértice **233**, de

CERTIFICAÇÃO DIGITAL: 3L0A2KQXLEE86YEDIDX/BA
Esta edição encontra-se no site: www.laurodefreitas.ba.io.org.br em servidor certificado ICP-BRASIL

PREFEITURA MUNICIPAL DE
LAURO DE FREITAS

coordenadas **N 8.577.102,366** m. e **E 576.930,088** m.**;** deste, segue com azimute de 120°04'07" e distância de 42,24 m., confrontando neste trecho com **RIO JOANES (CAMAÇARI)** , até o vértice **234**, de coordenadas **N 8.577.081,205** m. e **E 576.966,640** m.**;** deste, segue com azimute de 86°59'13" e distância de 36,60 m., confrontando neste trecho com **RIO JOANES (CAMAÇARI)** , até o vértice **235**, de coordenadas **N 8.577.083,129** m. e **E 577.003,191** m.**;** deste, segue com azimute de 104°02'12" e distância de 23,80 m., confrontando neste trecho com **RIO JOANES (CAMAÇARI)** , até o vértice **236**, de coordenadas **N 8.577.077,357** m. e **E 577.026,276** m.**;** deste, segue com azimute de 114°26'38" e distância de 69,73 m., confrontando neste trecho com **RIO JOANES (CAMAÇARI)** , até o vértice **237**, de coordenadas **N 8.577.048,501** m. e **E 577.089,761** m.**;** deste, segue com azimute de 107°52'43" e distância de 62,66 m., confrontando neste trecho com **RIO JOANES (CAMAÇARI)** , até o vértice **238**, de coordenadas **N 8.577.029,263** m. e **E 577.149,398** m.**;** deste, segue com azimute de 90°00'00" e distância de 46,17 m., confrontando neste trecho com **RIO JOANES (CAMAÇARI)** , até o vértice **239**, de coordenadas **N 8.577.029,263** m. e **E 577.195,568** m.**;** deste, segue com azimute de 79°22'49" e distância de 62,63 m., confrontando neste trecho com **RIO JOANES (CAMAÇARI)** , até o vértice **240**, de coordenadas **N 8.577.040,806** m. e **E 577.257,128** m.**;** deste, segue com azimute de 87°13'47" e distância de 119,41 m., confrontando neste trecho com **RIO JOANES (CAMAÇARI)** , até o vértice **241**, de coordenadas **N 8.577.046,577** m. e **E 577.376,402** m.**;** deste, segue com azimute de 80°21'45" e distância de 103,42 m., confrontando neste trecho com **RIO JOANES (CAMAÇARI)** , até o vértice **242**, de coordenadas **N 8.577.063,891** m. e **E 577.478,362** m.**;** deste, segue com azimute de 69°46'31" e distância de 77,91 m., confrontando neste trecho com **RIO JOANES (CAMAÇARI)** , até o vértice **243**, de coordenadas **N 8.577.090,824** m. e **E 577.551,465** m.**;** deste, segue com azimute de 43°15'51" e distância de 44,91 m., confrontando neste trecho com **RIO JOANES (CAMAÇARI)** , até o vértice **244**, de coordenadas **N 8.577.123,528** m. e **E 577.582,245** m.**;** deste, segue com azimute de 25°27'48" e distância de 44,75 m., confrontando neste trecho com **RIO JOANES (CAMAÇARI)** , até o vértice **245**, de coordenadas **N 8.577.163,927** m. e **E 577.601,483** m.**;** deste, segue com azimute de 15°31'27" e distância de 35,94 m., confrontando neste trecho com **RIO JOANES (CAMAÇARI)** , até o vértice **246**, de coordenadas **N 8.577.198,555** m. e **E 577.611,102** m.**;** deste, segue com azimute de 55°18'17" e distância de 30,42 m., confrontando neste trecho com **RIO JOANES (CAMAÇARI)** , até o vértice **247**, de coordenadas **N 8.577.215,869** m. e **E 577.636,110** m.**;** deste, segue com azimute de 85°01'49" e distância de 44,41 m., confrontando neste trecho com **RIO JOANES (CAMAÇARI)** , até o vértice **248**, de coordenadas **N 8.577.219,716** m. e **E 577.680,357** m.**;** deste, segue com azimute de 91°32'53" e distância de 71,21 m., confrontando neste trecho com **RIO JOANES (CAMAÇARI)** , até o vértice **249**, de coordenadas **N 8.577.217,792** m. e **E 577.751,536** m.**;** deste, segue com azimute de 113°37'46" e distância de 67,19 m., confrontando neste trecho com **RIO JOANES (CAMAÇARI)** , até o vértice **250**, de coordenadas **N 8.577.190,860** m. e **E 577.813,097** m.**;** deste, segue com azimute de 113°57'45" e distância de 75,79 m.,

CERTIFICAÇÃO DIGITAL: 3L0A2KQXLEE86YEDIDX/BA
Esta edição encontra-se no site: www.laurodefreitas.ba.io.org.br em servidor certificado ICP-BRASIL

PREFEITURA MUNICIPAL DE
LAURO DE FREITAS

confrontando neste trecho com **RIO JOANES (CAMAÇARI)** , até o vértice **251**, de coordenadas **N 8.577.160,079** m. e **E 577.882,353** m.**;** deste, segue com azimute de 123°41'24" e distância de 69,36 m., confrontando neste trecho com **RIO JOANES (CAMAÇARI)** , até o vértice **252**, de coordenadas **N 8.577.121,604** m. e **E 577.940,066** m.**;** deste, segue com azimute de 131°20'52" e distância de 64,06 m., confrontando neste trecho com **RIO JOANES (CAMAÇARI)** , até o vértice **253**, de coordenadas **N 8.577.079,281** m. e **E 577.988,160** m.**;** deste, segue com azimute de 113°25'43" e distância de 62,90 m., confrontando neste trecho com **RIO JOANES (CAMAÇARI)** , até o vértice **254**, de coordenadas **N 8.577.054,272** m. e **E 578.045,873** m.**;** deste, segue com azimute de 96°20'25" e distância de 69,68 m., confrontando neste trecho com **RIO JOANES (CAMAÇARI)** , até o vértice **255**, de coordenadas **N 8.577.046,577** m. e **E 578.115,128** m.**;** deste, segue com azimute de 81°15'14" e distância de 50,61 m., confrontando neste trecho com **RIO JOANES (CAMAÇARI)** , até o vértice **256**, de coordenadas **N 8.577.054,272** m. e **E 578.165,146** m.**;** deste, segue com azimute de 72°53'50" e distância de 52,33 m., confrontando neste trecho com **RIO JOANES (CAMAÇARI)** , até o vértice **257**, de coordenadas **N 8.577.069,662** m. e **E 578.215,164** m.**;** deste, segue com azimute de 86°25'26" e distância de 30,84 m., confrontando neste trecho com **RIO JOANES (CAMAÇARI)** , até o vértice **258**, de coordenadas **N 8.577.071,586** m. e **E 578.245,945** m.**;** deste, segue com azimute de 96°00'32" e distância de 36,75 m., confrontando neste trecho com **RIO JOANES (CAMAÇARI)** , até o vértice **259**, de coordenadas **N 8.577.067,738** m. e **E 578.282,496** m.**;** deste, segue com azimute de 120°57'50" e distância de 33,65 m., confrontando neste trecho com **RIO JOANES (CAMAÇARI)** , até o vértice **260**, de coordenadas **N 8.577.050,425** m. e **E 578.311,353** m.**;** deste, segue com azimute de 147°05'41" e distância de 38,95 m., confrontando neste trecho com **RIO JOANES (CAMAÇARI)** , até o vértice **261**, de coordenadas **N 8.577.017,721** m. e **E 578.332,514** m.**;** deste, segue com azimute de 165°22'45" e distância de 45,73 m., confrontando neste trecho com **RIO JOANES (CAMAÇARI)** , até o vértice **262**, de coordenadas **N 8.576.973,474** m. e **E 578.344,057** m.**;** deste, segue com azimute de 174°25'40" e distância de 79,25 m., confrontando neste trecho com **RIO JOANES (CAMAÇARI)** , até o vértice **263**, de coordenadas **N 8.576.894,599** m. e **E 578.351,752** m.**;** deste, segue com azimute de 184°23'55" e distância de 50,17 m., confrontando neste trecho com **RIO JOANES (CAMAÇARI)** , até o vértice **264**, de coordenadas **N 8.576.844,581** m. e **E 578.347,904** m.**;** deste, segue com azimute de 177°08'16" e distância de 38,52 m., confrontando neste trecho com **RIO JOANES (CAMAÇARI)** , até o vértice **265**, de coordenadas **N 8.576.806,106** m. e **E 578.349,828** m.**;** deste, segue com azimute de 167°00'19" e distância de 51,33 m., confrontando neste trecho com **RIO JOANES (CAMAÇARI)** , até o vértice **266**, de coordenadas **N 8.576.756,088** m. e **E 578.361,371** m.**;** deste, segue com azimute de 154°26'24" e distância de 49,05 m., confrontando neste trecho com **RIO JOANES (CAMAÇARI)** , até o vértice **267**, de coordenadas **N 8.576.711,842** m. e **E 578.382,532** m.**;** deste, segue com azimute de 125°08'03" e distância de 63,51 m., confrontando neste trecho com **RIO JOANES (CAMAÇARI)** , até o vértice **268**, de coordenadas **N 8.576.675,290** m.

CERTIFICAÇÃO DIGITAL: 3L0A2KQXLEE86YEDIDX/BA
Esta edição encontra-se no site: www.laurodefreitas.ba.io.org.br em servidor certificado ICP-BRASIL

PREFEITURA MUNICIPAL DE
LAURO DE FREITAS

e **E 578.434,474** m.**;** deste, segue com azimute de 108°26'06" e distância de 48,67 m., confrontando neste trecho com **RIO JOANES (CAMAÇARI)** , até o vértice **269**, de coordenadas **N 8.576.659,900** m. e **E 578.480,644** m.**;** deste, segue com azimute de 99°51'57" e distância de 44,91 m., confrontando neste trecho com **RIO JOANES (CAMAÇARI)** , até o vértice **270**, de coordenadas **N 8.576.652,205** m. e **E 578.524,891** m.**;** deste, segue com azimute de 92°02'43" e distância de 53,90 m., confrontando neste trecho com **RIO JOANES (CAMAÇARI)** , até o vértice **271**, de coordenadas **N 8.576.650,281** m. e **E 578.578,756** m.**;** deste, segue com azimute de 113°57'45" e distância de 37,89 m., confrontando neste trecho com **RIO JOANES (CAMAÇARI)** , até o vértice **272**, de coordenadas **N 8.576.634,891** m. e **E 578.613,384** m.**;** deste, segue com azimute de 151°41'58" e distância de 28,40 m., confrontando neste trecho com **RIO JOANES (CAMAÇARI)** , até o vértice **273**, de coordenadas **N 8.576.609,882** m. e **E 578.626,850** m.**;** deste, segue com azimute de 162°38'45" e distância de 32,25 m., confrontando neste trecho com **RIO JOANES (CAMAÇARI)** , até o vértice **274**, de coordenadas **N 8.576.579,102** m. e **E 578.636,469** m.**;** deste, segue com azimute de 177°16'25" e distância de 40,44 m., confrontando neste trecho com **RIO JOANES (CAMAÇARI)** , até o vértice **275**, de coordenadas **N 8.576.538,703** m. e **E 578.638,393** m.**;** deste, segue com azimute de 208°36'38" e distância de 48,21 m., confrontando neste trecho com **RIO JOANES (CAMAÇARI)** , até o vértice **276**, de coordenadas **N 8.576.496,380** m. e **E 578.615,308** m.**;** deste, segue com azimute de 214°30'31" e distância de 37,35 m., confrontando neste trecho com **RIO JOANES (CAMAÇARI)** , até o vértice **277**, de coordenadas **N 8.576.465,600** m. e **E 578.594,146** m.**;** deste, segue com azimute de 247°31'14" e distância de 60,38 m., confrontando neste trecho com **RIO JOANES (CAMAÇARI)** , até o vértice **278**, de coordenadas **N 8.576.442,514** m. e **E 578.538,357** m.**;** deste, segue com azimute de 255°39'02" e distância de 85,39 m., confrontando neste trecho com **RIO JOANES (CAMAÇARI)** , até o vértice **279**, de coordenadas **N 8.576.421,353** m. e **E 578.455,635** m.**;** deste, segue com azimute de 257°19'11" e distância de 78,87 m., confrontando neste trecho com **RIO JOANES (CAMAÇARI)** , até o vértice **280**, de coordenadas **N 8.576.404,039** m. e **E 578.378,684** m.**;** deste, segue com azimute de 230°23'21" e distância de 72,42 m., confrontando neste trecho com **RIO JOANES (CAMAÇARI)** , até o vértice **281**, de coordenadas **N 8.576.357,869** m. e **E 578.322,895** m.**;** deste, segue com azimute de 229°08'41" e distância de 94,11 m., confrontando neste trecho com **RIO JOANES (CAMAÇARI)** , até o vértice **282**, de coordenadas **N 8.576.296,308** m. e **E 578.251,716** m.**;** deste, segue com azimute de 217°44'48" e distância de 75,42 m., confrontando neste trecho com **RIO JOANES (CAMAÇARI)** , até o vértice **283**, de coordenadas **N 8.576.236,671** m. e **E 578.205,545** m.**;** deste, segue com azimute de 214°17'13" e distância de 51,22 m., confrontando neste trecho com **RIO JOANES (CAMAÇARI)** , até o vértice **284**, de coordenadas **N 8.576.194,348** m. e **E 578.176,689** m.**;** deste, segue com azimute de 250°01'01" e distância de 45,03 m., confrontando neste trecho com **RIO JOANES (CAMAÇARI)** , até o vértice **285**, de coordenadas **N 8.576.178,958** m. e **E 578.134,366** m.**;** deste, segue com azimute de 292°55'55" e distância de 54,31 m., confrontando neste trecho

CERTIFICAÇÃO DIGITAL: 3L0A2KQXLEE86YEDIDX/BA
Esta edição encontra-se no site: www.laurodefreitas.ba.io.org.br em servidor certificado ICP-BRASIL

PREFEITURA MUNICIPAL DE
LAURO DE FREITAS

com **RIO JOANES (CAMAÇARI)** , até o vértice **286**, de coordenadas **N 8.576.200,120** m. e **E 578.084,348** m.**;** deste, segue com azimute de 290°46'20" e distância de 59,67 m., confrontando neste trecho com **RIO JOANES (CAMAÇARI)** , até o vértice **287**, de coordenadas **N 8.576.221,281** m. e **E 578.028,559** m.**;** deste, segue com azimute de 257°28'16" e distância de 53,21 m., confrontando neste trecho com **RIO JOANES (CAMAÇARI)** , até o vértice **288**, de coordenadas **N 8.576.209,739** m. e **E 577.976,617** m.**;** deste, segue com azimute de 237°31'44" e distância de 50,17 m., confrontando neste trecho com **RIO JOANES (CAMAÇARI)** , até o vértice **289**, de coordenadas **N 8.576.182,806** m. e **E 577.934,294** m.**;** deste, segue com azimute de 219°48'20" e distância de 60,10 m., confrontando neste trecho com **RIO JOANES (CAMAÇARI)** , até o vértice **290**, de coordenadas **N 8.576.136,635** m. e **E 577.895,819** m.**;** deste, segue com azimute de 190°18'18" e distância de 21,51 m., confrontando neste trecho com **RIO JOANES (CAMAÇARI)** , até o vértice **291**, de coordenadas **N 8.576.115,474** m. e **E 577.891,971** m.**;** deste, segue com azimute de 175°25'34" e distância de 48,25 m., confrontando neste trecho com **RIO JOANES (CAMAÇARI)** , até o vértice **292**, de coordenadas **N 8.576.067,380** m. e **E 577.895,819** m.**;** deste, segue com azimute de 162°15'19" e distância de 50,50 m., confrontando neste trecho com **RIO JOANES (CAMAÇARI)** , até o vértice **293**, de coordenadas **N 8.576.019,286** m. e **E 577.911,209** m.**;** deste, segue com azimute de 135°00'00" e distância de 35,37 m., confrontando neste trecho com **RIO JOANES (CAMAÇARI)** , até o vértice **294**, de coordenadas **N 8.575.994,277** m. e **E 577.936,218** m.**;** deste, segue com azimute de 124°49'28" e distância de 53,90 m., confrontando neste trecho com **RIO JOANES (CAMAÇARI)** , até o vértice **295**, de coordenadas **N 8.575.963,496** m. e **E 577.980,465** m.**;** deste, segue com azimute de 69°26'37" e distância de 16,44 m., confrontando neste trecho com **RIO JOANES (CAMAÇARI)** , até o vértice **296**, de coordenadas **N 8.575.969,268** m. e **E 577.995,855** m.**;** deste, segue com azimute de 32°28'17" e distância de 25,08 m., confrontando neste trecho com **RIO JOANES (CAMAÇARI)** , até o vértice **297**, de coordenadas **N 8.575.990,429** m. e **E 578.009,321** m.**;** deste, segue com azimute de 12°05'40" e distância de 27,54 m., confrontando neste trecho com **RIO JOANES (CAMAÇARI)** , até o vértice **298**, de coordenadas **N 8.576.017,362** m. e **E 578.015,092** m.**;** deste, segue com azimute de 12°31'44" e distância de 35,47 m., confrontando neste trecho com **RIO JOANES (CAMAÇARI)** , até o vértice **299**, de coordenadas **N 8.576.051,990** m. e **E 578.022,788** m.**;** deste, segue com azimute de 28°36'37" e distância de 24,10 m., confrontando neste trecho com **RIO JOANES (CAMAÇARI)** , até o vértice **300**, de coordenadas **N 8.576.073,151** m. e **E 578.034,330** m.**;** deste, segue com azimute de 84°17'23" e distância de 19,33 m., confrontando neste trecho com **RIO JOANES (CAMAÇARI)** , até o vértice **301**, de coordenadas **N 8.576.075,075** m. e **E 578.053,568** m.**;** deste, segue com azimute de 108°26'06" e distância de 24,33 m., confrontando neste trecho com **RIO JOANES (CAMAÇARI)** , até o vértice **302**, de coordenadas **N 8.576.067,380** m. e **E 578.076,653** m.**;** deste, segue com azimute de 158°11'55" e distância de 31,08 m., confrontando neste trecho com **RIO JOANES (CAMAÇARI)** , até o vértice **303**, de coordenadas **N 8.576.038,523** m. e **E 578.088,196** m.**;**

CERTIFICAÇÃO DIGITAL: 3L0A2KQXLEE86YEDIDX/BA
Esta edição encontra-se no site: www.laurodefreitas.ba.io.org.br em servidor certificado ICP-BRASIL

PREFEITURA MUNICIPAL DE
LAURO DE FREITAS

deste, segue com azimute de 170°32'16" e distância de 46,81 m., confrontando neste trecho com **RIO JOANES (CAMAÇARI)** , até o vértice **304**, de coordenadas **N 8.575.992,353** m. e **E 578.095,891** m.**;** deste, segue com azimute de 176°58'29" e distância de 15,03 m., confrontando neste trecho com **RIO JOANES (CAMAÇARI)** , até o vértice **305**, de coordenadas **N 8.575.977,342** m. e **E 578.096,684** m.**;** deste, segue com azimute de 233°41'47" e distância de 30,82 m., confrontando neste trecho com **OCEANO ATLÂNTICO** , até o vértice **306**, de coordenadas **N 8.575.959,095** m. e **E 578.071,847** m.**;** deste, segue com azimute de 209°44'57" e distância de 103,18 m., confrontando neste trecho com **OCEANO ATLÂNTICO** , até o vértice **307**, de coordenadas **N 8.575.869,513** m. e **E 578.020,649** m.**;** deste, segue com azimute de 218°24'54" e distância de 249,76 m., confrontando neste trecho com **OCEANO ATLÂNTICO** , até o vértice **308**, de coordenadas **N 8.575.673,816** m. e **E 577.865,457** m.**;** deste, segue com azimute de 310°32'38" e distância de 162,84 m., confrontando neste trecho com **VILAS DO ATLÂNTICO** , até o vértice **2320**, de coordenadas **N 8.575.779,666** m. e **E 577.741,715** m.**;** deste, segue com azimute de 310°32'38" e distância de 22,44 m., confrontando neste trecho com **VILAS DO ATLÂNTICO** , até o vértice **2319**, de coordenadas **N 8.575.794,253** m. e **E 577.724,663** m.**;** deste, segue com azimute de 310°23'39" e distância de 12,01 m., confrontando neste trecho com **VILAS DO ATLÂNTICO** , até o vértice **2318**, de coordenadas **N 8.575.802,034** m. e **E 577.715,518** m.**;** deste, segue com azimute de 225°00'00" e distância de 2,99 m., confrontando neste trecho com **VILAS DO ATLÂNTICO** , até o vértice **2317**, de coordenadas **N 8.575.799,917** m. e **E 577.713,401** m.**;** deste, segue com azimute de 215°36'52" e distância de 36,71 m., confrontando neste trecho com **VILAS DO ATLÂNTICO** , até o vértice **2316**, de coordenadas **N 8.575.770,072** m. e **E 577.692,023** m.**;** deste, segue com azimute de 224°08'00" e distância de 89,06 m., confrontando neste trecho com **VILAS DO ATLÂNTICO** , até o vértice **2315**, de coordenadas **N 8.575.706,149** m. e **E 577.630,004** m.**;** deste, segue com azimute de 231°48'05" e distância de 32,86 m., confrontando neste trecho com **VILAS DO ATLÂNTICO** , até o vértice **2314**, de coordenadas **N 8.575.685,829** m. e **E 577.604,181** m.**;** deste, segue com azimute de 228°02'41" e distância de 28,18 m., confrontando neste trecho com **VILAS DO ATLÂNTICO** , até o vértice **2313**, de coordenadas **N 8.575.666,991** m. e **E 577.583,226** m.**;** deste, segue com azimute de 217°26'19" e distância de 17,06 m., confrontando neste trecho com **VILAS DO ATLÂNTICO** , até o vértice **2312**, de coordenadas **N 8.575.653,444** m. e **E 577.572,854** m.**;** deste, segue com azimute de 203°00'09" e distância de 24,37 m., confrontando neste trecho com **VILAS DO ATLÂNTICO** , até o vértice **2311**, de coordenadas **N 8.575.631,007** m. e **E 577.563,329** m.**;** deste, segue com azimute de 198°14'45" e distância de 20,28 m., confrontando neste trecho com **VILAS DO ATLÂNTICO** , até o vértice **2310**, de coordenadas **N 8.575.611,745** m. e **E 577.556,979** m.**;** deste, segue com azimute de 199°29'10" e distância de 14,59 m., confrontando neste trecho com **VILAS DO ATLÂNTICO** , até o vértice **2309**, de coordenadas **N 8.575.597,987** m. e **E 577.552,111** m.**;** deste, segue com azimute de 185°26'25" e distância de 13,40 m., confrontando neste trecho com **VILAS DO ATLÂNTICO** , até o vértice **2308**, de

CERTIFICAÇÃO DIGITAL: 3L0A2KQXLEE86YEDIDX/BA
Esta edição encontra-se no site: www.laurodefreitas.ba.io.org.br em servidor certificado ICP-BRASIL

PREFEITURA MUNICIPAL DE
LAURO DE FREITAS

coordenadas **N 8.575.584,652** m. e **E 577.550,841** m.**;** deste, segue com azimute de 182°25'51" e distância de 14,00 m., confrontando neste trecho com **VILAS DO ATLÂNTICO** , até o vértice **2307**, de coordenadas **N 8.575.570,668** m. e **E 577.550,247** m.**;** deste, segue com azimute de 198°56'46" e distância de 3,75 m., confrontando neste trecho com **VILAS DO ATLÂNTICO** , até o vértice **2306**, de coordenadas **N 8.575.567,124** m. e **E 577.549,031** m.**;** deste, segue com azimute de 188°18'06" e distância de 9,45 m., confrontando neste trecho com **VILAS DO ATLÂNTICO** , até o vértice **2305**, de coordenadas **N 8.575.557,770** m. e **E 577.547,666** m.**;** deste, segue com azimute de 187°07'30" e distância de 10,24 m., confrontando neste trecho com **VILAS DO ATLÂNTICO**, até o vértice **2304**, de coordenadas **N 8.575.547,610** m. e **E 577.546,396** m.**;** deste, segue com azimute de 196°15'37" e distância de 5,29 m., confrontando neste trecho com **VILAS DO ATLÂNTICO** , até o vértice **2303**, de coordenadas **N 8.575.542,530** m. e **E 577.544,914** m.**;** deste, segue com azimute de 203°06'51" e distância de 18,87 m., confrontando neste trecho com **VILAS DO ATLÂNTICO** , até o vértice **2302**, de coordenadas **N 8.575.525,174** m. e **E 577.537,506** m.**;** deste, segue com azimute de 206°14'33" e distância de 21,42 m., confrontando neste trecho com **VILAS DO ATLÂNTICO** , até o vértice **2301**, de coordenadas **N 8.575.505,965** m. e **E 577.528,036** m.**;** deste, segue com azimute de 198°56'46" e distância de 26,35 m., confrontando neste trecho com **VILAS DO ATLÂNTICO** , até o vértice **2300**, de coordenadas **N 8.575.481,044** m. e **E 577.519,481** m.**;** deste, segue com azimute de 293°29'14" e distância de 8,05 m., confrontando neste trecho com **VILAS DO ATLÂNTICO** , até o vértice **2299**, de coordenadas **N 8.575.484,252** m. e **E 577.512,099** m.**;** deste, segue com azimute de 313°29'05" e distância de 9,27 m., confrontando neste trecho com **VILAS DO ATLÂNTICO** , até o vértice **2298**, de coordenadas **N 8.575.490,630** m. e **E 577.505,375** m.**;** deste, segue com azimute de 302°46'30" e distância de 14,70 m., confrontando neste trecho com **VILAS DO ATLÂNTICO**, até o vértice **2297**, de coordenadas **N 8.575.498,588** m. e **E 577.493,013** m.**;** deste, segue com azimute de 293°18'18" e distância de 23,97 m., confrontando neste trecho com **VILAS DO ATLÂNTICO** , até o vértice **2296**, de coordenadas **N 8.575.508,071** m. e **E 577.471,000** m.**;** deste, segue com azimute de 288°56'17" e distância de 68,92 m., confrontando neste trecho com **VILAS DO ATLÂNTICO** , até o vértice **2295**, de coordenadas **N 8.575.530,438** m. e **E 577.405,813** m.**;** deste, segue com azimute de 293°29'14" e distância de 72,41 m., confrontando neste trecho com **VILAS DO ATLÂNTICO** , até o vértice **2294**, de coordenadas **N 8.575.559,297** m. e **E 577.339,401** m.**;** deste, segue com azimute de 297°07'11" e distância de 55,75 m., confrontando neste trecho com **VILAS DO ATLÂNTICO** , até o vértice **2293**, de coordenadas **N 8.575.584,711** m. e **E 577.289,778** m.**;** deste, segue com azimute de 306°20'17" e distância de 13,83 m., confrontando neste trecho com **VILAS DO ATLÂNTICO** , até o vértice **2292**, de coordenadas **N 8.575.592,907** m. e **E 577.278,637** m.**;** deste, segue com azimute de 304°09'35" e distância de 28,65 m., confrontando neste trecho com **VILAS DO ATLÂNTICO** , até o vértice **2291**, de coordenadas **N 8.575.608,994** m. e **E 577.254,930** m.**;** deste, segue com azimute de 295°01'25" e distância de 87,27 m., confrontando neste trecho

CERTIFICAÇÃO DIGITAL: 3L0A2KQXLEE86YEDIDX/BA
Esta edição encontra-se no site: www.laurodefreitas.ba.io.org.br em servidor certificado ICP-BRASIL

PREFEITURA MUNICIPAL DE
LAURO DE FREITAS

com **VILAS DO ATLÂNTICO** , até o vértice **2290**, de coordenadas **N 8.575.645,909** m. e **E 577.175,851** m.**;** deste, segue com azimute de 295°06'56" e distância de 72,49 m., confrontando neste trecho com **VILAS DO ATLÂNTICO** , até o vértice **2289**, de coordenadas **N 8.575.676,678** m. e **E 577.110,211** m.**;** deste, segue com azimute de 295°28'41" e distância de 19,69 m., confrontando neste trecho com **VILAS DO ATLÂNTICO** , até o vértice **2288**, de coordenadas **N 8.575.685,146** m. e **E 577.092,441** m.**;** deste, segue com azimute de 296°26'07" e distância de 41,04 m., confrontando neste trecho com **VILAS DO ATLÂNTICO** , até o vértice **2287**, de coordenadas **N 8.575.703,418** m. e **E 577.055,688** m.**;** deste, segue com azimute de 294°20'25" e distância de 59,11 m., confrontando neste trecho com **VILAS DO ATLÂNTICO** , até o vértice **2286**, de coordenadas **N 8.575.727,782** m. e **E 577.001,830** m.**;** deste, segue com azimute de 295°11'56" e distância de 38,93 m., confrontando neste trecho com **VILAS DO ATLÂNTICO** , até o vértice **2285**, de coordenadas **N 8.575.744,359** m. e **E 576.966,600** m.**;** deste, segue com azimute de 298°22'54" e distância de 30,00 m., confrontando neste trecho com **VILAS DO ATLÂNTICO** , até o vértice **2284**, de coordenadas **N 8.575.758,621** m. e **E 576.940,202** m.**;** deste, segue com azimute de 295°31'06" e distância de 45,60 m., confrontando neste trecho com **VILAS DO ATLÂNTICO** , até o vértice **2283**, de coordenadas **N 8.575.778,264** m. e **E 576.899,054** m.**;** deste, segue com azimute de 294°55'53" e distância de 82,35 m., confrontando neste trecho com **VILAS DO ATLÂNTICO** , até o vértice **2282**, de coordenadas **N 8.575.812,977** m. e **E 576.824,378** m.**;** deste, segue com azimute de 295°07'51" e distância de 102,87 m., confrontando neste trecho com **VILAS DO ATLÂNTICO** , até o vértice **2281**, de coordenadas **N 8.575.856,665** m. e **E 576.731,245** m.**;** deste, segue com azimute de 294°29'11" e distância de 103,93 m., confrontando neste trecho com **VILAS DO ATLÂNTICO** , até o vértice **2280**, de coordenadas **N 8.575.899,741** m. e **E 576.636,664** m.**;** deste, segue com azimute de 295°50'33" e distância de 129,29 m., confrontando neste trecho com **VILAS DO ATLÂNTICO** , até o vértice **2279**, de coordenadas **N 8.575.956,096** m. e **E 576.520,308** m.**;** deste, segue com azimute de 294°43'19" e distância de 31,78 m., confrontando neste trecho com **VILAS DO ATLÂNTICO** , até o vértice **2278**, de coordenadas **N 8.575.969,389** m. e **E 576.491,436** m.**;** deste, segue com azimute de 286°34'05" e distância de 2,26 m., confrontando neste trecho com **VILAS DO ATLÂNTICO** , até o vértice **2277**, de coordenadas **N 8.575.970,033** m. e **E 576.489,272** m.**;** deste, segue com azimute de 282°23'40" e distância de 2,44 m., confrontando neste trecho com **VILAS DO ATLÂNTICO** , até o vértice **2276**, de coordenadas **N 8.575.970,557** m. e **E 576.486,885** m.**;** deste, segue com azimute de 286°48'48" e distância de 2,94 m., confrontando neste trecho com **VILAS DO ATLÂNTICO** , até o vértice **2275**, de coordenadas **N 8.575.971,408** m. e **E 576.484,071** m.**;** deste, segue com azimute de 295°11'56" e distância de 1,80 m., confrontando neste trecho com **VILAS DO ATLÂNTICO** , até o vértice **2274**, de coordenadas **N 8.575.972,175** m. e **E 576.482,440** m.**;** deste, segue com azimute de 212°24'42" e distância de 0,70 m., confrontando neste trecho com **VILAS DO ATLÂNTICO** , até o vértice **2273**, de coordenadas **N 8.575.971,583** m. e **E 576.482,065** m.**;** deste, segue com azimute de

CERTIFICAÇÃO DIGITAL: 3L0A2KQXLEE86YEDIDX/BA
Esta edição encontra-se no site: www.laurodefreitas.ba.io.org.br em servidor certificado ICP-BRASIL

PREFEITURA MUNICIPAL DE
LAURO DE FREITAS

212°24'42" e distância de 40,43 m., confrontando neste trecho com **VILAS DO ATLÂNTICO** , até o vértice **2272**, de coordenadas **N 8.575.937,449** m. e **E 576.460,393** m.**;** deste, segue com azimute de 277°50'40" e distância de10,69 m., confrontando neste trecho com **VILAS DO ATLÂNTICO** , até o vértice **2271**, de coordenadas **N 8.575.938,909** m. e **E 576.449,801** m.**;** deste, segue com azimute de 212°10'29" e distância de 67,16 m., confrontando neste trecho com **VILAS DO ATLÂNTICO** , até o vértice **2270**, de coordenadas **N 8.575.882,065** m. e **E 576.414,040** m.**;** deste, segue com azimute de 212°18'26" e distância de 63,86 m., confrontando neste trecho com **VILAS DO ATLÂNTICO** , até o vértice **2269**, de coordenadas **N 8.575.828,090** m. e **E 576.379,909** m.**;** deste, segue com azimute de 214°13'32" e distância de 102,08 m., confrontando neste trecho com **VILAS DO ATLÂNTICO** , até o vértice **2268**, de coordenadas **N 8.575.743,688** m. e **E 576.322,494** m.**;** deste, segue com azimute de 208°44'52" e distância de 52,81 m., confrontando neste trecho com **VILAS DO ATLÂNTICO** , até o vértice **2267**, de coordenadas **N 8.575.697,386** m. e **E 576.297,094** m.**;** deste, segue com azimute de 291°49'46" e distância de 100,33 m., confrontando neste trecho com **VILAS DO ATLÂNTICO** , até o vértice **2266**, de coordenadas **N 8.575.734,692** m. e **E 576.203,961** m.**;** deste, segue com azimute de 292°02'53" e distância de 182,69 m., confrontando neste trecho com **VILAS DO ATLÂNTICO** , até o vértice **2265**, de coordenadas **N 8.575.803,272** m. e **E 576.034,627** m.**;** deste, segue com azimute de 291°10'02" e distância de 60,38 m., confrontando neste trecho com **VILAS DO ATLÂNTICO** , até o vértice **2264**, de coordenadas **N 8.575.825,074** m. e **E 575.978,324** m.**;** deste, segue com azimute de 293°54'44" e distância de 98,17 m., confrontando neste trecho com **VILAS DO ATLÂNTICO** , até o vértice **2263**, de coordenadas **N 8.575.864,868** m. e **E 575.888,577** m.**;** deste, segue com azimute de 293°51'16" e distância de 148,12 m., confrontando neste trecho com **VILAS DO ATLÂNTICO** , até o vértice **2262**, de coordenadas **N 8.575.924,769** m. e **E 575.753,110** m.**;** deste, segue com azimute de 293°27'26" e distância de 116,98 m., confrontando neste trecho com **VILAS DO ATLÂNTICO** , até o vértice **2261**, de coordenadas **N 8.575.971,336** m. e **E 575.645,795** m.**;** deste, segue com azimute de 293°40'32" e distância de 90,14 m., confrontando neste trecho com **VILAS DO ATLÂNTICO** , até o vértice **2260**, de coordenadas **N 8.576.007,531** m. e **E 575.563,244** m.**;** deste, segue com azimute de 291°16'18" e distância de 29,76 m., confrontando neste trecho com **VILAS DO ATLÂNTICO** , até o vértice **2259**, de coordenadas **N 8.576.018,326** m. e **E 575.535,516** m.**;** deste, segue com azimute de 293°46'41" e distância de 46,72 m., confrontando neste trecho com **VILAS DO ATLÂNTICO** , até o vértice **2258**, de coordenadas **N 8.576.037,165** m. e **E 575.492,759** m.**;** deste, segue com azimute de 294°49'30" e distância de 82,77 m., confrontando neste trecho com **VILAS DO ATLÂNTICO** , até o vértice **2257**, de coordenadas **N 8.576.071,917** m. e **E 575.417,634** m.**;** deste, segue com azimute de 293°01'02" e distância de 17,81 m., confrontando neste trecho com **VILAS DO ATLÂNTICO** , até o vértice **2256**, de coordenadas **N 8.576.078,883** m. e **E 575.401,238** m.**;** deste, segue com azimute de 295°37'18" e distância de 39,11 m., confrontando neste trecho com **VILAS DO ATLÂNTICO** , até o vértice **2255**, de

CERTIFICAÇÃO DIGITAL: 3L0A2KQXLEE86YEDIDX/BA
Esta edição encontra-se no site: www.laurodefreitas.ba.io.org.br em servidor certificado ICP-BRASIL

PREFEITURA MUNICIPAL DE
LAURO DE FREITAS

coordenadas **N 8.576.095,796** m. e **E 575.365,971** m.**;** deste, segue com azimute de 291°23'58" e distância de 44,01 m., confrontando neste trecho com **VILAS DO ATLÂNTICO** , até o vértice **2254**, de coordenadas **N 8.576.111,856** m. e **E 575.324,991** m.**;** deste, segue com azimute de 294°25'19" e distância de 12,22 m., confrontando neste trecho com **VILAS DO ATLÂNTICO** , até o vértice **2252**, de coordenadas **N 8.576.116,907** m. e **E 575.313,867** m.**;** deste, segue com azimute de 11°13'01" e distância de 11,09 m., confrontando neste trecho com **PITANGUEIRAS** , até o vértice **2251**, de coordenadas **N 8.576.127,781** m. e **E 575.316,024** m.**;** deste, segue com azimute de 344°33'14" e distância de 18,31 m., confrontando neste trecho com **PITANGUEIRAS** , até o vértice **2250**, de coordenadas **N 8.576.145,427** m. e **E 575.311,148** m.**;** deste, segue com azimute de 344°37'08" e distância de 17,73 m., confrontando neste trecho com **PITANGUEIRAS** , até o vértice **2249**, de coordenadas **N 8.576.162,521** m. e **E 575.306,445** m.**;** deste, segue com azimute de 344°48'08" e distância de 51,07 m., confrontando neste trecho com **PITANGUEIRAS** , até o vértice **2248**, de coordenadas **N 8.576.211,804** m. e **E 575.293,057** m.**;** deste, segue com azimute de 0°00'00" e distância de 33,23 m., confrontando neste trecho com **PITANGUEIRAS** , até o vértice **2247**, de coordenadas **N 8.576.245,036** m. e **E 575.293,057** m.**;** deste, segue com azimute de 8°44'46" e distância de 24,01 m., confrontando neste trecho com **PITANGUEIRAS** , até o vértice **2246**, de coordenadas **N 8.576.268,768** m. e **E 575.296,708** m.**;** deste, segue com azimute de 8°44'46" e distância de 9,69 m., confrontando neste trecho com **PITANGUEIRAS** , até o vértice **2245**, de coordenadas **N 8.576.278,345** m. e **E 575.298,182** m.**;** deste, segue com azimute de 8°45'35" e distância de 24,81 m., confrontando neste trecho com **PITANGUEIRAS** , até o vértice **2244**, de coordenadas **N 8.576.302,866** m. e **E 575.301,960** m.**;** deste, segue com azimute de 15°54'41" e distância de 84,62 m., confrontando neste trecho com **PITANGUEIRAS** , até o vértice **2243**, de coordenadas **N 8.576.384,241** m. e **E 575.325,158** m.**;** deste, segue com azimute de 14°16'52" e distância de 12,21 m., confrontando neste trecho com **PITANGUEIRAS** , até o vértice **2242**, de coordenadas **N 8.576.396,076** m. e **E 575.328,170** m.**;** deste, segue com azimute de 14°16'52" e distância de 57,35 m., confrontando neste trecho com **PITANGUEIRAS** , até o vértice **2241**, de coordenadas **N 8.576.451,655** m. e **E 575.342,318** m.**;** deste, segue com azimute de 23°28'44" e distância de 26,37 m., confrontando neste trecho com **PITANGUEIRAS** , até o vértice **2240**, de coordenadas **N 8.576.475,841** m. e **E 575.352,823** m.**;** deste, segue com azimute de 23°28'44" e distância de 57,99 m., confrontando neste trecho com **PITANGUEIRAS** , até o vértice **2239**, de coordenadas **N 8.576.529,028** m. e **E 575.375,926** m.**;** deste, segue com azimute de 11°24'23" e distância de 21,42 m., confrontando neste trecho com **PITANGUEIRAS** , até o vértice **2238**, de coordenadas **N 8.576.550,020** m. e **E 575.380,162** m.**;** deste, segue com azimute de 11°24'23" e distância de 4,29 m., confrontando neste trecho com **PITANGUEIRAS** , até o vértice **2237**, de coordenadas **N 8.576.554,225** m. e **E 575.381,010** m.**;** deste, segue com azimute de 11°24'23" e distância de 5,07 m., confrontando neste trecho com **PITANGUEIRAS** , até o vértice **2236**, de coordenadas **N 8.576.559,190** m. e **E 575.382,012** m.**;** deste, segue com azimute de 356°32'29" e distância de 33,27 m.,

CERTIFICAÇÃO DIGITAL: 3L0A2KQXLEE86YEDIDX/BA
Esta edição encontra-se no site: www.laurodefreitas.ba.io.org.br em servidor certificado ICP-BRASIL

PREFEITURA MUNICIPAL DE
LAURO DE FREITAS

confrontando neste trecho com **PITANGUEIRAS** , até o vértice **2235**, de coordenadas **N 8.576.592,397** m. e **E 575.380,005** m.**;** deste, segue com azimute de 356°32'29" e distância de 14,97 m., confrontando neste trecho com **PITANGUEIRAS** , até o vértice **2234**, de coordenadas **N 8.576.607,344** m. e **E 575.379,101** m.**;** deste, segue com azimute de 0°56'21" e distância de 11,11 m., confrontando neste trecho com **PITANGUEIRAS** , até o vértice **2233**, de coordenadas **N 8.576.618,457** m. e **E 575.379,283** m.**;** deste, segue com azimute de 0°56'21" e distância de 21,17 m., confrontando neste trecho com **PITANGUEIRAS** , até o vértice **2232**, de coordenadas **N 8.576.639,624** m. e **E 575.379,631** m.**;** deste, segue com azimute de 11°53'19" e distância de 18,29 m., confrontando neste trecho com **PITANGUEIRAS** , até o vértice **2231**, de coordenadas **N 8.576.657,519** m. e **E 575.383,398** m.**;** deste, segue com azimute de 12°26'02" e distância de 2,42 m., confrontando neste trecho com **PITANGUEIRAS** , até o vértice **2230**, de coordenadas **N 8.576.659,880** m. e **E 575.383,918** m.**;** deste, segue com azimute de 20°16'32" e distância de 43,82 m., confrontando neste trecho com **PITANGUEIRAS** , até o vértice **2229**, de coordenadas **N 8.576.700,980** m. e **E 575.399,102** m.**;** deste, segue com azimute de 23°27'29" e distância de 35,46 m., confrontando neste trecho com **PITANGUEIRAS** , até o vértice **2228**, de coordenadas **N 8.576.733,511** m. e **E 575.413,218** m.**;** deste, segue com azimute de 23°29'10" e distância de 9,66 m., confrontando neste trecho com **PITANGUEIRAS** , até o vértice **2227**, de coordenadas **N 8.576.742,373** m. e **E 575.417,069** m.**;** deste, segue com azimute de 23°29'10" e distância de 3,65 m., confrontando neste trecho com **PITANGUEIRAS** , até o vértice **2226**, de coordenadas **N 8.576.745,722** m. e **E 575.418,524** m.**;** deste, segue com azimute de 36°30'05" e distância de 16,26 m., confrontando neste trecho com **PITANGUEIRAS** , até o vértice **2225**, de coordenadas **N 8.576.758,789** m. e **E 575.428,194** m.**;** deste, segue com azimute de 47°35'24" e distância de 0,33 m., confrontando neste trecho com **PITANGUEIRAS** , até o vértice **2224**, de coordenadas **N 8.576.759,011** m. e **E 575.428,437** m.**;** deste, segue com azimute de 64°06'47" e distância de 19,86 m., confrontando neste trecho com **PITANGUEIRAS** , até o vértice **2223**, de coordenadas **N 8.576.767,682** m. e **E 575.446,306** m.**;** deste, segue com azimute de 85°01'46" e distância de 7,21 m., confrontando neste trecho com **PITANGUEIRAS** , até o vértice **2222**, de coordenadas **N 8.576.768,307** m. e **E 575.453,490** m.**;** deste, segue com azimute de 85°01'46" e distância de 4,40 m., confrontando neste trecho com **PITANGUEIRAS** , até o vértice **2221**, de coordenadas **N 8.576.768,688** m. e **E 575.457,874** m.**;** deste, segue com azimute de 85°01'46" e distância de 16,60 m., confrontando neste trecho com **PITANGUEIRAS** , até o vértice **2220**, de coordenadas **N 8.576.770,127** m. e **E 575.474,414** m.**;** deste, segue com azimute de 85°01'46" e distância de 12,83 m., confrontando neste trecho com **PITANGUEIRAS** , até o vértice **2219**, de coordenadas **N 8.576.771,238** m. e **E 575.487,196** m.**;** deste, segue com azimute de 85°01'46" e distância de 2,13 m., confrontando neste trecho com **PITANGUEIRAS** , até o vértice **2218**, de coordenadas **N 8.576.771,423** m. e **E 575.489,321** m.**;** deste, segue com azimute de 322°59'09" e distância de 46,73 m., confrontando neste trecho com **PITANGUEIRAS** , até o vértice **2217**, de coordenadas **N 8.576.808,740** m. e **E 575.461,186** m.**;** deste, segue com

CERTIFICAÇÃO DIGITAL: 3L0A2KQXLEE86YEDIDX/BA
Esta edição encontra-se no site: www.laurodefreitas.ba.io.org.br em servidor certificado ICP-BRASIL

PREFEITURA MUNICIPAL DE
LAURO DE FREITAS

azimute de 327°55'56" e distância de 7,20 m., confrontando neste trecho com **PITANGUEIRAS** , até o vértice **2216**, de coordenadas **N 8.576.814,843** m. e **E 575.457,363** m.**;** deste, segue com azimute de 335°50'57" e distância de 1,56 m., confrontando neste trecho com **PITANGUEIRAS** , até o vértice **2201**, de coordenadas **N 8.576.816,266** m. e **E 575.456,725** m.**;** deste, segue com azimute de 48°01'33" e distância de 344,83 m., confrontando neste trecho com **PORTÃO** , até o vértice **2200**, de coordenadas **N 8.577.046,886** m. e **E 575.713,087** m.**;** deste, segue com azimute de 48°01'33" e distância de 125,18 m., confrontando neste trecho com **PORTÃO** , até o vértice **2199**, de coordenadas **N 8.577.130,606** m. e **E 575.806,151** m.**;** deste, segue com azimute de 54°24'41" e distância de 68,19 m., confrontando neste trecho com **PORTÃO** , até o vértice **2198**, de coordenadas **N 8.577.170,291** m. e **E 575.861,606** m.**;** deste, segue com azimute de 54°24'41" e distância de 61,93 m., confrontando neste trecho com **PORTÃO** , até o vértice **2197**, de coordenadas **N 8.577.206,329** m. e **E 575.911,965** m.**;** deste, segue com azimute de 54°24'41" e distância de 10,60 m., confrontando neste trecho com **PORTÃO** , até o vértice **2196**, de coordenadas **N 8.577.212,500** m. e **E 575.920,588** m.**;** deste, segue com azimute de 61°31'47" e distância de 22,75 m., confrontando neste trecho com **PORTÃO** , até o vértice **2195**, de coordenadas **N 8.577.223,346** m. e **E 575.940,588** m.**;** deste, segue com azimute de 61°31'47" e distância de 14,36 m., confrontando neste trecho com **PORTÃO** , até o vértice **2194**, de coordenadas **N 8.577.230,192** m. e **E 575.953,213** m.**;** deste, segue com azimute de 61°31'47" e distância de 22,08 m., confrontando neste trecho com **PORTÃO** , até o vértice **2193**, de coordenadas **N 8.577.240,716** m. e **E 575.972,619** m.**;** deste, segue com azimute de 61°31'47" e distância de 13,11 m., confrontando neste trecho com **PORTÃO** , até o vértice **2192**, de coordenadas **N 8.577.246,963** m. e **E 575.984,140** m.**;** deste, segue com azimute de 61°31'47" e distância de 10,63 m., confrontando neste trecho com **PORTÃO** , até o vértice **2191**, de coordenadas **N 8.577.252,032** m. e **E 575.993,486** m.**;** deste, segue com azimute de 61°31'47" e distância de 21,66 m., confrontando neste trecho com **PORTÃO** , até o vértice **2190**, de coordenadas **N 8.577.262,359** m. e **E 576.012,531** m.**;** deste, segue com azimute de 61°31'47" e distância de 35,35 m., confrontando neste trecho com **PORTÃO** , até o vértice **2189**, de coordenadas **N 8.577.279,213** m. e **E 576.043,610** m.**;** deste, segue com azimute de 61°31'47" e distância de 33,77 m., confrontando neste trecho com **PORTÃO** , até o vértice **2188**, de coordenadas **N 8.577.295,312** m. e **E 576.073,298** m.**;** deste, segue com azimute de 61°31'47" e distância de 12,46 m., confrontando neste trecho com **PORTÃO** , até o vértice **2187**, de coordenadas **N 8.577.301,253** m. e **E 576.084,253** m.**;** deste, segue com azimute de 61°46'04" e distância de 21,88 m., confrontando neste trecho com **PORTÃO** , até o vértice **2186**, de coordenadas **N 8.577.311,603** m. e **E 576.103,531** m.**;** deste, segue com azimute de 61°46'04" e distância de 38,42 m., confrontando neste trecho com **PORTÃO** , até o vértice **2185**, de coordenadas **N 8.577.329,776** m. e **E 576.137,377** m.**;** deste, segue com azimute de 61°46'04" e distância de 42,94 m., confrontando neste trecho com **PORTÃO** , até o vértice **2184**, de coordenadas **N 8.577.350,089** m. e **E 576.175,211** m.**;** deste, segue com azimute de 61°46'04" e distância de 71,27 m., confrontando neste trecho com **PORTÃO** , até o vértice **2183**, de coordenadas **N 8.577.383,805** m. e **E 576.238,004** m.**;** deste, segue com azimute de 61°46'04" e distância de

CERTIFICAÇÃO DIGITAL: 3L0A2KQXLEE86YEDIDX/BA
Esta edição encontra-se no site: www.laurodefreitas.ba.io.org.br em servidor certificado ICP-BRASIL

PREFEITURA MUNICIPAL DE
LAURO DE FREITAS

80,11 m., confrontando neste trecho com **PORTÃO** , até o vértice **2182**, de coordenadas **N 8.577.421,700** m. e **E 576.308,584** m.**;** deste, segue com azimute de 61°46'04" e distância de 23,31 m., confrontando neste trecho com **PORTÃO** , até o vértice **2181**, de coordenadas **N 8.577.432,726** m. e **E 576.329,119** m.**;** deste, segue com azimute de 61°46'04" e distância de 157,17 m., confrontando neste trecho com **PORTÃO** , até o vértice **2180**, de coordenadas **N 8.577.507,072** m. e **E 576.467,588** m.**;** deste, segue com azimute de 56°57'40" e distância de 41,62 m., confrontando neste trecho com **PORTÃO** , até o vértice **2179**, de coordenadas **N 8.577.529,762** m. e **E 576.502,476** m.**;** deste, segue com azimute de 56°57'40" e distância de 11,70 m., confrontando neste trecho com **PORTÃO** , até o vértice **2178**, de coordenadas **N 8.577.536,143** m. e **E 576.512,288** m.**;** deste, segue com azimute de 56°57'40" e distância de 9,65 m., confrontando neste trecho com **PORTÃO** , até o vértice **2177**, de coordenadas **N 8.577.541,405** m. e **E 576.520,378** m.**;** deste, segue com azimute de 49°56'55" e distância de 7,43 m., confrontando neste trecho com **PORTÃO** , até o vértice **2176**, de coordenadas **N 8.577.546,183** m. e **E 576.526,062** m.**;** deste, segue com azimute de 49°56'55" e distância de 13,98 m., confrontando neste trecho com **PORTÃO** , até o vértice **2175**, de coordenadas **N 8.577.555,181** m. e **E 576.536,766** m.**;** deste, segue com azimute de 49°56'55" e distância de 21,99 m., confrontando neste trecho com **PORTÃO** , até o vértice **2174**, de coordenadas **N 8.577.569,333** m. e **E 576.553,601** m.**;** deste, segue com azimute de 49°56'55" e distância de 26,71 m., confrontando neste trecho com **PORTÃO** , até o vértice **2173**, de coordenadas **N 8.577.586,518** m. e **E 576.574,044** m.**;** deste, segue com azimute de 49°56'55" e distância de 5,72 m., confrontando neste trecho com **PORTÃO** , até o vértice **2172**, de coordenadas **N 8.577.590,196** m. e **E 576.578,420** m.**;** deste, segue com azimute de 49°56'55" e distância de 13,39 m., confrontando neste trecho com **PORTÃO** , até o vértice **2171**, de coordenadas **N 8.577.598,814** m. e **E576.588,671** m.**;** deste, segue com azimute de 42°34'21" e distância de 9,39 m., confrontando neste trecho com **PORTÃO** , até o vértice **2170**, de coordenadas **N 8.577.605,732** m. e **E 576.595,026** m.**;** deste, segue com azimute de 42°34'21" e distância de 24,72 m., confrontando neste trecho com **PORTÃO**, até o vértice **2169**, de coordenadas **N 8.577.623,932** m. e **E 576.611,747** m.**;** deste, segue com azimute de 42°34'21" e distância de 25,15 m., confrontando neste trecho com **PORTÃO** , até o vértice **2168**, de coordenadas **N 8.577.642,453** m. e **E 576.628,761** m.**;** deste, segue com azimute de 42°34'21" e distância de 10,25 m., confrontando neste trecho com **PORTÃO** , até o vértice **2167**, de coordenadas **N 8.577.650,004** m. e **E 576.635,697** m.**;** deste, segue com azimute de 35°48'07" e distância de 6,33 m., confrontando neste trecho com **PORTÃO** , até o vértice **2166**, de coordenadas **N 8.577.655,134** m. e **E 576.639,397** m.**;** deste, segue com azimute de 35°48'07" e distância de 52,85 m., confrontando neste trecho com **PORTÃO** , até o vértice **2165**, de coordenadas **N 8.577.698,001** m. e **E 576.670,316** m.**;** deste, segue com azimute de 35°48'07" e distância de 18,40 m., confrontando neste trecho com **PORTÃO** , até o vértice **2164**, de coordenadas **N 8.577.712,923** m. e **E 576.681,079** m.**;** deste, segue com azimute de 35°48'07" e distância de 9,05 m., confrontando neste trecho com **PORTÃO** , até o vértice **2163**, de coordenadas **N 8.577.720,266** m. e **E 576.686,376** m.**;** deste, segue com azimute de 35°48'07" e distância de 27,70 m., confrontando neste trecho com **PORTÃO** , até o vértice **2162**, de coordenadas **N**

CERTIFICAÇÃO DIGITAL: 3L0A2KQXLEE86YEDIDX/BA
Esta edição encontra-se no site: www.laurodefreitas.ba.io.org.br em servidor certificado ICP-BRASIL

PREFEITURA MUNICIPAL DE
LAURO DE FREITAS

8.577.742,729 m. e **E 576.702,578** m.**;** deste, segue com azimute de 35°48'07" e distância de 31,09 m., confrontando neste trecho com **PORTÃO** , até o vértice **2161**, de coordenadas **N 8.577.767,941** m. e **E 576.720,762** m.**;** deste, segue com azimute de 33°34'48" e distância de 19,89 m., confrontando neste trecho com **PORTÃO** , até o vértice **2160**, de coordenadas **N 8.577.784,513** m. e **E 576.731,764** m.**;** deste, segue com azimute de 33°34'48" e distância de 24,81 m., confrontando neste trecho com **PORTÃO** , até o vértice **2159**, de coordenadas **N 8.577.805,180** m. e **E 576.745,485** m.**;** deste, segue com azimute de 33°34'48" e distância de 15,71 m., confrontando neste trecho com **PORTÃO** , até o vértice **2158**, de coordenadas **N 8.577.818,267** m. e **E 576.754,174** m.**;** deste, segue com azimute de 33°34'48" e distância de 9,10 m., confrontando neste trecho com **PORTÃO** , até o vértice **2157**, de coordenadas **N 8.577.825,848** m. e **E 576.759,207** m.**;** deste, segue com azimute de 33°34'48" e distância de 20,29 m., confrontando neste trecho com **PORTÃO** , até o vértice **2156**, de coordenadas **N 8.577.842,749** m. e **E 576.770,427** m.**;** deste, segue com azimute de 41°07'17" e distância de 34,03 m., confrontando neste trecho com **PORTÃO** , até o vértice **2155**, de coordenadas **N 8.577.868,387** m. e **E 576.792,809** m.**;** deste, segue com azimute de 41°07'17" e distância de 10,22 m., confrontando neste trecho com **PORTÃO** , até o vértice **2154**, de coordenadas **N 8.577.876,086** m. e **E 576.799,531** m.**;** deste, segue com azimute de 39°38'39" e distância de 6,90 m., confrontando neste trecho com **PORTÃO** , até o vértice **2153**, de coordenadas **N 8.577.881,399** m. e **E 576.803,933** m.**;** deste, segue com azimute de 39°38'39" e distância de 17,15 m., confrontando neste trecho com **PORTÃO** , até o vértice **2152**, de coordenadas **N 8.577.894,607** m. e **E 576.814,877** m.**;** deste, segue com azimute de 52°06'07" e distância de 30,05 m., confrontando neste trecho com **PORTÃO** , até o vértice **2151**, de coordenadas **N 8.577.913,067** m. e **E 576.838,591** m.**;** deste, segue com azimute de 52°06'07" e distância de 38,65 m., confrontando neste trecho com **PORTÃO** , até o vértice **2150**, de coordenadas **N 8.577.936,808** m. e **E 576.869,089** m.**;** deste, segue com azimute de 64°04'46" e distância de 23,18 m., confrontando neste trecho com **PORTÃO** , até o vértice **2149**, de coordenadas **N 8.577.946,940** m. e **E 576.889,937** m.**;** deste, segue com azimute de 64°04'46" e distância de 45,72 m., confrontando neste trecho com **PORTÃO** , até o vértice **2148**, de coordenadas **N 8.577.966,924** m. e **E 576.931,056** m.**;** deste, segue com azimute de 64°04'46" e distância de 17,28 m., confrontando neste trecho com **PORTÃO** , até o vértice **2147**, de coordenadas **N 8.577.974,476** m. e **E 576.946,595** m.**;** deste, segue com azimute de 64°04'46" e distância de 17,38 m., confrontando neste trecho com **PORTÃO** , até o vértice **2146**, de coordenadas **N 8.577.982,076** m. e **E 576.962,231** m.**;** deste, segue com azimute de 64°04'46" e distância de 31,20 m., confrontando neste trecho com **PORTÃO** , até o vértice **2145**, de coordenadas **N 8.577.995,714** m. e **E 576.990,292** m.**;** deste, segue com azimute de 66°02'56" e distância de 2,72 m., confrontando neste trecho com **PORTÃO** , até o vértice **216**, de coordenadas **N 8.577.996,817** m. e **E 576.992,775** m.**;** ponto inicial da descrição deste perímetro. Todas as coordenadas aqui descritas estão geo-referenciadas ao Sistema Geodésico Brasileiro, e encontram-se representadas no Sistema UTM, referenciadas ao **Meridiano Central 39° WGr** , tendo como o Datum o **WGS84**. Todos os azimutes e distâncias, áreas e perímetros foram calculados no plano de projeção UTM.

CERTIFICAÇÃO DIGITAL: 3L0A2KQXLEE86YEDIDX/BA
Esta edição encontra-se no site: www.laurodefreitas.ba.io.org.br em servidor certificado ICP-BRASIL

PREFEITURA MUNICIPAL DE
LAURO DE FREITAS

VII - BAIRRO PORTÃO

Área (m2): 6.227.421,04 m2

Perímetro(m): 11.901,99 m

Inicia-se a descrição deste perímetro no vértice **160**, de coordenadas **N 8.579.272,375** m. e **E 574.698,519** m., situado no limite com **RIO JOANES (CAMAÇARI**, deste, segue com azimute de 100°37'11" e distância de 31,32 m., confrontando neste trecho com**RIO JOANES (CAMAÇARI)** até o vértice **161**, de coordenadas **N 8.579.266,604** m. e **E 574.729,299** m.**;** deste, segue com azimute de 107°14'29" e distância de 58,41 m., confrontando neste trecho com **RIO JOANES (CAMAÇARI)** até o vértice **162**, de coordenadas **N 8.579.249,290** m. e **E 574.785,088** m.**;** deste, segue com azimute de 118°18'03" e distância de 113,62 m., confrontando neste trecho com **RIO JOANES (CAMAÇARI)** até o vértice **163**, de coordenadas **N 8.579.195,424** m. e **E 574.885,124** m.**;** deste, segue com azimute de 116°03'13" e distância de 192,72 m., confrontando neste trecho com **RIO JOANES (CAMAÇARI)** até o vértice **164**, de coordenadas **N 8.579.110,779** m. e **E 575.058,263** m.**;** deste, segue com azimute de 132°16'25" e distância de 57,20 m., confrontando neste trecho com **RIO JOANES (CAMAÇARI)** até o vértice **465**, de coordenadas **N 8.579.072,303** m. e **E 575.100,586** m.**;** deste, segue com azimute de 147°43'28" e distância de 43,23 m., confrontando neste trecho com **RIO JOANES (CAMAÇARI)** até o vértice **166**, de coordenadas **N 8.579.035,752** m. e **E 575.123,671** m.**;** deste, segue com azimute de 164°40'00" e distância de 123,68 m., confrontando neste trecho com **RIO JOANES (CAMAÇARI)** até o vértice **167**, de coordenadas **N 8.578.916,478** m. e **E 575.156,375** m.**;** deste, segue com azimute de 159°58'08" e distância de 196,57 m., confrontando neste trecho com **RIO JOANES (CAMAÇARI)** até o vértice **168**, de coordenadas **N 8.578.731,797** m. e **E 575.223,707** m.**;** deste, segue com azimute de 156°13'40" e distância de 176,58 m., confrontando neste trecho com **RIO JOANES (CAMAÇARI)** até o vértice **169**, de coordenadas **N 8.578.570,200** m. e **E 575.294,887** m.**;** deste, segue com azimute de 136°44'09" e distância de 44,91 m., confrontando neste trecho com **RIO JOANES (CAMAÇARI)** até o vértice **170**, de coordenadas **N 8.578.537,496** m. e **E 575.325,667** m.**;** deste, segue com azimute de 111°22'14" e distância de 47,51 m., confrontando neste trecho com **RIO JOANES (CAMAÇARI)** até o vértice **171**, de coordenadas **N 8.578.520,182** m. e **E 575.369,913** m.**;** deste, segue com azimute de 93°34'35" e distância de 30,84 m., confrontando neste trecho com **RIO JOANES (CAMAÇARI)** até o vértice **172**, de coordenadas **N 8.578.518,258** m. e **E 575.400,694** m.**;** deste, segue com azimute de 77°39'39" e distância de 63,02 m., confrontando neste trecho com **RIO JOANES (CAMAÇARI)** até o vértice **173**, de coordenadas **N 8.578.531,725** m. e **E 575.462,254** m.**;** deste, segue com azimute de 87°52'44" e distância de 51,98 m., confrontando neste trecho com **RIO JOANES (CAMAÇARI)** até o vértice **174**, de coordenadas **N 8.578.533,649** m. e **E 575.514,196** m.**;** deste, segue com azimute de

CERTIFICAÇÃO DIGITAL: 3L0A2KQXLEE86YEDIDX/BA
Esta edição encontra-se no site: www.laurodefreitas.ba.io.org.br em servidor certificado ICP-BRASIL

PREFEITURA MUNICIPAL DE
LAURO DE FREITAS

93°10'47" e distância de 69,36 m., confrontando neste trecho com **RIO JOANES (CAMAÇARI)** até o vértice **175**, de coordenadas **N 8.578.529,801** m. e **E 575.583,451** m.**;** deste, segue com azimute de 116°33'54" e distância de 30,11 m., confrontando neste trecho com **RIO JOANES (CAMAÇARI)** até o vértice **176**, de coordenadas **N 8.578.516,335** m. e **E 575.610,384** m.**;** deste, segue com azimute de 164°03'17" e distância de 42,02 m., confrontando neste trecho com **RIO JOANES (CAMAÇARI)** até o vértice **177**, de coordenadas **N 8.578.475,936** m. e **E 575.621,927** m.**;** deste, segue com azimute de 170°32'16" e distância de 58,51 m., confrontando neste trecho com **RIO JOANES (CAMAÇARI)** até o vértice **178**, de coordenadas **N 8.578.418,223** m. e **E 575.631,546** m.**;** deste, segue com azimute de 156°02'15" e distância de 56,84 m., confrontando neste trecho com **RIO JOANES (CAMAÇARI)** até o vértice **179**, de coordenadas **N 8.578.366,281** m. e **E 575.654,631** m.**;** deste, segue com azimute de 121°25'46" e distância de 40,58 m., confrontando neste trecho com **RIO JOANES (CAMAÇARI)** até o vértice **180**, de coordenadas **N 8.578.345,120** m. e **E 575.689,259** m.**;**deste, segue com azimute de 101°38'01" e distância de 66,78 m., confrontando neste trecho com **RIO JOANES (CAMAÇARI)** até o vértice **181**, de coordenadas **N 8.578.331,653** m. e **E 575.754,667** m.**;** deste, segue com azimute de 97°07'30" e distância de 108,57 m., confrontando neste trecho com **RIO JOANES (CAMAÇARI)** até o vértice **182**, de coordenadas **N 8.578.318,187** m. e **E 575.862,398** m.**;** deste, segue com azimute de 93°07'20" e distância de 105,96 m., confrontando neste trecho com **RIO JOANES (CAMAÇARI)** até o vértice **183**, de coordenadas **N 8.578.312,415** m. e **E 575.968,205** m.**;** deste, segue com azimute de 94°53'57" e distância de 67,58 m., confrontando neste trecho com **RIO JOANES (CAMAÇARI)** até o vértice **184**, de coordenadas **N 8.578.306,644** m. e **E 576.035,537** m.**;** deste, segue com azimute de 82°52'30" e distância de 46,53 m., confrontando neste trecho com **RIO JOANES (CAMAÇARI)** até o vértice **185**, de coordenadas **N 8.578.312,415** m. e **E 576.081,707** m.**;** deste, segue com azimute de 59°44'37" e distância de 53,45 m., confrontando neste trecho com **RIO JOANES (CAMAÇARI)** até o vértice **186**, de coordenadas **N 8.578.339,348** m. e **E 576.127,877** m.**;** deste, segue com azimute de 62°06'10" e distância de 74,01 m., confrontando neste trecho com **RIO JOANES (CAMAÇARI)** até o vértice **187**, de coordenadas **N 8.578.373,976** m. e **E 576.193,286** m.**;** deste, segue com azimute de 68°22'09" e distância de 120,03 m., confrontando neste trecho com **RIO JOANES (CAMAÇARI)** até o vértice **188**, de coordenadas **N 8.578.418,223** m. e **E 576.304,864** m.**;** deste, segue com azimute de 67°55'56" e distância de 76,81 m., confrontando neste trecho com **RIO JOANES (CAMAÇARI)** até o vértice **189**, de coordenadas **N 8.578.447,079** m. e **E 576.376,043** m.**;** deste, segue com azimute de 80°13'03" e distância de 56,61 m., confrontando neste trecho com **RIO JOANES (CAMAÇARI)** até o vértice **190**, de coordenadas **N 8.578.456,698** m. e **E 576.431,833** m.**;** deste, segue com azimute de 82°41'39" e distância de 75,64 m., confrontando neste trecho com **RIO JOANES (CAMAÇARI)** até o vértice **191**, de coordenadas **N 8.578.466,317** m. e **E 576.506,859** m.**;** deste, segue com azimute de 61°15'37" e distância de 68,02 m., confrontando neste trecho com **RIO JOANES (CAMAÇARI)** até o vértice **192**, de

CERTIFICAÇÃO DIGITAL: 3L0A2KQXLEE86YEDIDX/BA
Esta edição encontra-se no site: www.laurodefreitas.ba.io.org.br em servidor certificado ICP-BRASIL

PREFEITURA MUNICIPAL DE
LAURO DE FREITAS

coordenadas **N 8.578.499,021** m. e **E 576.566,496** m.**;** deste, segue com azimute de 62°14'29" e distância de 41,30 m., confrontando neste trecho com **RIO JOANES (CAMAÇARI)** até o vértice **193**, de coordenadas **N 8.578.518,258** m. e **E 576.603,048** m.**;** deste, segue com azimute de 31°13'06" e distância de 24,95 m., confrontando neste trecho com **RIO JOANES (CAMAÇARI)** até o vértice **194**, de coordenadas **N 8.578.539,593** m. e **E 576.615,978** m.**;** deste, segue com azimute de 31°13'07" e distância de 49,29 m., confrontando neste trecho com **RIO JOANES (CAMAÇARI)** até o vértice **195**, de coordenadas **N 8.578.581,743** m. e **E 576.641,523** m.**;** deste, segue com azimute de 47°26'12" e distância de 18,47 m., confrontando neste trecho com **RIO JOANES (CAMAÇARI)** até o vértice **196**, de coordenadas **N 8.578.594,237** m. e **E 576.655,128** m.**;** deste, segue com azimute de 47°26'12" e distância de 109,51 m., confrontando neste trecho com **RIO JOANES (CAMAÇARI)** até o vértice **197**, de coordenadas **N 8.578.668,312** m. e **E 576.735,788** m.**;** deste, segue com azimute de 52°41'46" e distância de 101,58 m., confrontando neste trecho com **RIO JOANES (CAMAÇARI)** até o vértice **198**, de coordenadas **N 8.578.729,873** m. e **E 576.816,586** m.**;** deste, segue com azimute de 67°53'26" e distância de 66,45 m., confrontando neste trecho com **RIO JOANES (CAMAÇARI)** até o vértice **199**, de coordenadas **N 8.578.754,882** m. e **E 576.878,146** m.**;** deste, segue com azimute de 81°38'03" e distância de 66,11 m., confrontando neste trecho com **RIO JOANES (CAMAÇARI)** até o vértice **200**, de coordenadas **N 8.578.764,501** m. e **E 576.943,555** m.**;**deste, segue com azimute de 93°10'47" e distância de 69,36 m., confrontando neste trecho com **RIO JOANES (CAMAÇARI)**até o vértice **201**, de coordenadas **N 8.578.760,653** m. e **E 577.012,810** m.**;** deste, segue com azimute de 103°37'37" e distância de 65,32 m., confrontando neste trecho com **RIO JOANES (CAMAÇARI)** até o vértice **202**, de coordenadas **N 8.578.745,263** m. e **E 577.076,294** m.**;** deste, segue com azimute de 120°22'45" e distância de 64,67 m., confrontando neste trecho com **RIO JOANES (CAMAÇARI)** até o vértice **203**, de coordenadas **N 8.578.712,559** m. e **E 577.132,084** m.**;** deste, segue com azimute de 137°29'23" e distância de 62,63 m., confrontando neste trecho com **RIO JOANES (CAMAÇARI)** até o vértice **204**, de coordenadas **N 8.578.666,388** m. e **E 577.174,406** m.**;** deste, segue com azimute de 170°50'16" e distância de 60,41 m., confrontando neste trecho com **RIO JOANES (CAMAÇARI)** até o vértice **205**, de coordenadas **N 8.578.606,752** m. e **E 577.184,025** m.**;** deste, segue com azimute de 193°14'26" e distância de 67,19 m., confrontando neste trecho com **RIO JOANES (CAMAÇARI)** até o vértice **206**, de coordenadas **N 8.578.541,344** m. e **E 577.168,635** m.**;** deste, segue com azimute de 227°38'33" e distância de 88,51 m., confrontando neste trecho com **RIO JOANES (CAMAÇARI)**até o vértice **207**, de coordenadas **N 8.578.481,707** m. e **E 577.103,227** m.**;** deste, segue com azimute de 216°34'23" e distância de 74,26 m., confrontando neste trecho com **RIO JOANES (CAMAÇARI)** até o vértice **208**, de coordenadas **N 8.578.422,070** m. e **E 577.058,980** m.**;** deste, segue com azimute de 207°58'46" e distância de 69,71 m., confrontando neste trecho com **RIO JOANES (CAMAÇARI)** até o vértice **209**, de coordenadas **N 8.578.360,510** m. e **E 577.026,276** m.**;** deste, segue com azimute de 193°29'45" e distância de 98,92 m.,

CERTIFICAÇÃO DIGITAL: 3L0A2KQXLEE86YEDIDX/BA
Esta edição encontra-se no site: www.laurodefreitas.ba.io.org.br em servidor certificado ICP-BRASIL

PREFEITURA MUNICIPAL DE
LAURO DE FREITAS

confrontando neste trecho com **RIO JOANES (CAMAÇARI)** até o vértice **210**, de coordenadas **N 8.578.264,321** m. e **E 577.003,191** m.**;** deste, segue com azimute de 195°38'32" e distância de 99,89 m., confrontando neste trecho com **RIO JOANES (CAMAÇARI)** até o vértice **211**, de coordenadas **N 8.578.168,133** m. e **E 576.976,259** m.**;**deste, segue com azimute de 187°54'26" e distância de 69,92 m., confrontando neste trecho com **RIO JOANES (CAMAÇARI)**até o vértice **212**, de coordenadas **N 8.578.098,877** m. e **E 576.966,640** m.**;** deste, segue com azimute de 167°28'17" e distância de 53,21 m., confrontando neste trecho com **RIO JOANES (CAMAÇARI)** até o vértice **213**, de coordenadas **N 8.578.046,936** m. e **E 576.978,182** m.**;** deste, segue com azimute de 163°45'59" e distância de 50,93 m., confrontando neste trecho com **RIO JOANES (CAMAÇARI)** até o vértice **214**, de coordenadas **N 8.577.998,031** m. e **E 576.992,421** m.**;** deste, segue com azimute de 163°45'59" e distância de 0,14 m., confrontando neste trecho com **RIO JOANES (CAMAÇARI)** até o vértice **215**, de coordenadas **N 8.577.997,901** m. e **E 576.992,459** m.**;** deste, segue com azimute de 163°46'03" e distância de 1,13 m., confrontando neste trecho com **RIO JOANES (CAMAÇARI)** até o vértice **216**, de coordenadas **N 8.577.996,817** m. e **E 576.992,775** m.**;** deste, segue com azimute de 246°02'56" e distância de 2,72 m., confrontando neste trecho com **BURAQUINHO** até o vértice **2145**, de coordenadas **N 8.577.995,714** m. e **E 576.990,292** m.**;** deste, segue com azimute de 244°04'46" e distância de 31,20 m., confrontando neste trecho com **BURAQUINHO** até o vértice **2146**, de coordenadas **N 8.577.982,076** m. e **E 576.962,231** m.**;** deste, segue com azimute de 244°04'46" e distância de 17,38 m., confrontando neste trecho com **BURAQUINHO** até o vértice **2147**, de coordenadas**N 8.577.974,476** m. e **E 576.946,595** m.**;** deste, segue com azimute de 244°04'46" e distância de 17,28 m., confrontando neste trecho com **BURAQUINHO** até o vértice **2148**, de coordenadas **N 8.577.966,924** m. e **E 576.931,056** m.**;** deste, segue com azimute de 244°04'46" e distância de 45,72 m., confrontando neste trecho com **BURAQUINHO** até o vértice **2149**, de coordenadas **N 8.577.946,940** m. e **E 576.889,937** m.**;** deste, segue com azimute de 244°04'46" e distância de 23,18 m., confrontando neste trecho com **BURAQUINHO**até o vértice **2150**, de coordenadas **N 8.577.936,808** m. e **E 576.869,089** m.**;** deste, segue com azimute de 232°06'07" e distância de 38,65 m., confrontando neste trecho com**BURAQUINHO** até o vértice **2151**, de coordenadas **N 8.577.913,067** m. e **E 576.838,591** m.**;** deste, segue com azimute de 232°06'07" e distância de 30,05 m., confrontando neste trecho com **BURAQUINHO** até o vértice **2152**, de coordenadas **N 8.577.894,607** m. e **E 576.814,877** m.**;** deste, segue com azimute de 219°38'39" e distância de 17,15 m., confrontando neste trecho com **BURAQUINHO** até o vértice **2153**, de coordenadas **N 8.577.881,399** m. e **E 576.803,933** m.**;** deste, segue com azimute de 219°38'39" e distância de 6,90 m., confrontando neste trecho com **BURAQUINHO** até o vértice **2154**, de coordenadas **N 8.577.876,086** m. e **E 576.799,531** m.**;** deste, segue com azimute de 221°07'17" e distância de 10,22 m., confrontando neste trecho com **BURAQUINHO** até o vértice **2155**, de coordenadas **N 8.577.868,387** m. e **E 576.792,809** m.**;** deste, segue com azimute de 221°07'17" e distância de 34,03 m., confrontando neste

CERTIFICAÇÃO DIGITAL: 3L0A2KQXLEE86YEDIDX/BA
Esta edição encontra-se no site: www.laurodefreitas.ba.io.org.br em servidor certificado ICP-BRASIL

PREFEITURA MUNICIPAL DE
LAURO DE FREITAS

trecho com **BURAQUINHO** até o vértice **2156**, de coordenadas **N 8.577.842,749** m. e **E 576.770,427** m.**;** deste, segue com azimute de 213°34'48" e distância de 20,29 m., confrontando neste trecho com**BURAQUINHO** até o vértice **2157**, de coordenadas **N 8.577.825,848** m. e **E 576.759,207** m.**;** deste, segue com azimute de 213°34'48" e distância de 9,10 m., confrontando neste trecho com **BURAQUINHO** até o vértice **2158**, de coordenadas **N 8.577.818,267** m. e **E 576.754,174** m.**;** deste, segue com azimute de 213°34'48" e distância de 15,71 m., confrontando neste trecho com **BURAQUINHO** até o vértice **2159**, de coordenadas **N 8.577.805,180** m. e**E 576.745,485** m.**;** deste, segue com azimute de 213°34'48" e distância de 24,81 m., confrontando neste trecho com **BURAQUINHO** até o vértice **2160**, de coordenadas **N 8.577.784,513** m. e **E 576.731,764** m.**;** deste, segue com azimute de 213°34'48" e distância de 19,89 m., confrontando neste trecho com **BURAQUINHO**até o vértice **2161**, de coordenadas **N 8.577.767,941** m. e **E 576.720,762** m.**;** deste, segue com azimute de 215°48'07" e distância de 31,09 m., confrontando neste trecho com **BURAQUINHO** até o vértice **2162**, de coordenadas **N 8.577.742,729** m. e **E 576.702,578** m.**;** deste, segue com azimute de 215°48'07" e distância de 27,70 m., confrontando neste trecho com**BURAQUINHO** até o vértice **2163**, de coordenadas **N 8.577.720,266** m. e **E 576.686,376** m.**;** deste, segue com azimute de 215°48'07" e distância de 9,05 m., confrontando neste trecho com **BURAQUINHO** até o vértice **2164**, de coordenadas **N 8.577.712,923** m. e **E 576.681,079** m.**;** deste, segue com azimute de 215°48'07" e distância de 18,40 m., confrontando neste trecho com **BURAQUINHO** até o vértice **2165**, de coordenadas **N 8.577.698,001** m. e**E 576.670,316** m.**;** deste, segue com azimute de 215°48'07" e distância de 52,85 m., confrontando neste trecho com **BURAQUINHO** até o vértice **2166**, de coordenadas **N 8.577.655,134** m. e **E 576.639,397** m.**;** deste, segue com azimute de 215°48'07" e distância de 6,33 m., confrontando neste trecho com **BURAQUINHO** até o vértice **2167**, de coordenadas **N 8.577.650,004** m. e **E 576.635,697** m.**;** deste, segue com azimute de 222°34'21" e distância de 10,25 m., confrontando neste trecho com **BURAQUINHO** até o vértice **2168**, de coordenadas **N 8.577.642,453** m. e **E 576.628,761** m.**;** deste, segue com azimute de 222°34'21" e distância de 25,15 m., confrontando neste trecho com**BURAQUINHO** até o vértice **2169**, de coordenadas **N 8.577.623,932** m. e **E 576.611,747** m.**;** deste, segue com azimute de 222°34'21" e distância de 24,72 m., confrontando neste trecho com **BURAQUINHO** até o vértice **2170**, de coordenadas **N 8.577.605,732** m. e **E 576.595,026** m.**;** deste, segue com azimute de 222°34'21" e distância de 9,39 m., confrontando neste trecho com **BURAQUINHO** até o vértice **2171**, de coordenadas **N 8.577.598,814** m. e**E 576.588,671** m.**;** deste, segue com azimute de 229°56'55" e distância de 13,39 m., confrontando neste trecho com **BURAQUINHO** até o vértice **2172**, de coordenadas **N 8.577.590,196** m. e **E 576.578,420** m.**;** deste, segue com azimute de 229°56'55" e distância de 5,72 m., confrontando neste trecho com **BURAQUINHO** até o vértice **2173**, de coordenadas **N 8.577.586,518** m. e **E 576.574,044** m.**;** deste, segue com azimute de 229°56'55" e distância de 26,71 m., confrontando neste trecho com **BURAQUINHO** até o vértice **2174**, de coordenadas **N 8.577.569,333** m. e **E 576.553,601** m.**;** deste, segue com

CERTIFICAÇÃO DIGITAL: 3L0A2KQXLEE86YEDIDX/BA
Esta edição encontra-se no site: www.laurodefreitas.ba.io.org.br em servidor certificado ICP-BRASIL

PREFEITURA MUNICIPAL DE
LAURO DE FREITAS

azimute de 229°56'55" e distância de 21,99 m., confrontando neste trecho com **BURAQUINHO** até o vértice **2175**, de coordenadas **N 8.577.555,181** m. e **E 576.536,766** m.**;** deste, segue com azimute de 229°56'55" e distância de 13,98 m., confrontando neste trecho com **BURAQUINHO** até o vértice **2176**, de coordenadas **N 8.577.546,183** m. e **E 576.526,062** m.**;** deste, segue com azimute de 229°56'55" e distância de 7,43 m., confrontando neste trecho com **BURAQUINHO** até o vértice **2177**, de coordenadas **N 8.577.541,405** m. e **E 576.520,378** m.**;** deste, segue com azimute de 236°57'40" e distância de 9,65 m., confrontando neste trecho com **BURAQUINHO** até o vértice **2178**, de coordenadas **N 8.577.536,143** m. e **E 576.512,288** m.**;** deste, segue com azimute de 236°57'40" e distância de 11,70 m., confrontando neste trecho com **BURAQUINHO** até o vértice **2179**, de coordenadas **N 8.577.529,762** m. e **E 576.502,476** m.**;** deste, segue com azimute de 236°57'40" e distância de 41,62 m., confrontando neste trecho com **BURAQUINHO** até o vértice **2180**, de coordenadas **N 8.577.507,072** m. e **E 576.467,588** m.**;** deste, segue com azimute de 241°46'04" e distância de 157,17 m., confrontando neste trecho com **BURAQUINHO** até o vértice **2181**, de coordenadas **N 8.577.432,726** m. e **E 576.329,119** m.**;** deste, segue com azimute de 241°46'04" e distância de 23,31 m., confrontando neste trecho com **BURAQUINHO** até o vértice **2182**, de coordenadas **N 8.577.421,700** m. e **E 576.308,584** m.**;** deste, segue com azimute de 241°46'04" e distância de 80,11 m., confrontando neste trecho com **BURAQUINHO** até o vértice **2183**, de coordenadas **N 8.577.383,805** m. e **E 576.238,004** m.**;** deste, segue com azimute de 241°46'04" e distância de 71,27 m., confrontando neste trecho com **BURAQUINHO** até o vértice **2184**, de coordenadas **N 8.577.350,089** m. e **E 576.175,211** m.**;** deste, segue com azimute de 241°46'04" e distância de 42,94 m., confrontando neste trecho com **BURAQUINHO** até o vértice **2185**, de coordenadas **N 8.577.329,776** m. e **E 576.137,377** m.**;** deste, segue com azimute de 241°46'04" e distância de 38,42 m., confrontando neste trecho com **BURAQUINHO** até o vértice **2186**, de coordenadas **N 8.577.311,603** m. e **E 576.103,531** m.**;** deste, segue com azimute de 241°46'04" e distância de 21,88 m., confrontando neste trecho com **BURAQUINHO** até o vértice **2187**, de coordenadas **N 8.577.301,253** m. e **E 576.084,253** m.**;** deste, segue com azimute de 241°31'47" e distância de 12,46 m., confrontando neste trecho com **BURAQUINHO** até o vértice **2188**, de coordenadas **N 8.577.295,312** m. e **E 576.073,298** m.**;** deste, segue com azimute de 241°31'47" e distância de 33,77 m., confrontando neste trecho com **BURAQUINHO** até o vértice **2189**, de coordenadas **N 8.577.279,213** m. e **E 576.043,610** m.**;** deste, segue com azimute de 241°31'47" e distância de 35,35 m., confrontando neste trecho com **BURAQUINHO** até o vértice **2190**, de coordenadas **N 8.577.262,359** m. e **E 576.012,531** m.**;** deste, segue com azimute de 241°31'47" e distância de 21,66 m., confrontando neste trecho com **BURAQUINHO** até o vértice **2191**, de coordenadas **N 8.577.252,032** m. e **E 575.993,486** m.**;** deste, segue com azimute de 241°31'47" e distância de 10,63 m., confrontando neste trecho com **BURAQUINHO** até o vértice **2192**, de coordenadas **N 8.577.246,963** m. e **E 575.984,140** m.**;** deste, segue com azimute de 241°31'47" e distância de 13,11 m., confrontando neste trecho com **BURAQUINHO** até o vértice **2193**, de

CERTIFICAÇÃO DIGITAL: 3L0A2KQXLEE86YEDIDX/BA
Esta edição encontra-se no site: www.laurodefreitas.ba.io.org.br em servidor certificado ICP-BRASIL

PREFEITURA MUNICIPAL DE
LAURO DE FREITAS

coordenadas **N 8.577.240,716** m. e **E 575.972,619** m.**;** deste, segue com azimute de 241°31'47" e distância de 22,08 m., confrontando neste trecho com **BURAQUINHO** até o vértice **2194**, de coordenadas **N 8.577.230,192** m. e **E 575.953,213** m.**;** deste, segue com azimute de 241°31'47" e distância de 14,36 m., confrontando neste trecho com **BURAQUINHO** até o vértice **2195**, de coordenadas **N 8.577.223,346** m. e **E 575.940,588** m.**;** deste, segue com azimute de 241°31'47" e distância de 22,75 m., confrontando neste trecho com **BURAQUINHO** até o vértice **2196**, de coordenadas **N 8.577.212,500** m. e **E 575.920,588** m.**;** deste, segue com azimute de 234°24'41" e distância de 10,60 m., confrontando neste trecho com**BURAQUINHO** até o vértice **2197**, de coordenadas **N 8.577.206,329** m. e **E 575.911,965** m.**;** deste, segue com azimute de 234°24'41" e distância de 61,93 m., confrontando neste trecho com **BURAQUINHO** até o vértice **2198**, de coordenadas **N 8.577.170,291** m. e **E 575.861,606** m.**;** deste, segue com azimute de 234°24'41" e distância de 68,19 m., confrontando neste trecho com **BURAQUINHO** até o vértice **2199**, de coordenadas **N 8.577.130,606** m. e **E 575.806,151** m.**;** deste, segue com azimute de 228°01'33" e distância de 125,18 m., confrontando neste trecho com **BURAQUINHO** até o vértice **2200**, de coordenadas **N 8.577.046,886** m. e **E 575.713,087** m.**;** deste, segue com azimute de 228°01'33" e distância de 344,83 m., confrontando neste trecho com **BURAQUINHO** até o vértice **2201**, de coordenadas **N 8.576.816,266** m. e **E 575.456,725** m.**;** deste, segue com azimute de 228°01'33" e distância de 89,45 m., confrontando neste trecho com **PITANGUEIRAS** até o vértice **2202**, de coordenadas **N 8.576.756,441** m. e **E 575.390,221** m.**;** deste, segue com azimute de 228°01'33" e distância de 138,91 m., confrontando neste trecho com **PITANGUEIRAS** até o vértice **2203**, de coordenadas **N 8.576.663,536** m. e **E 575.286,946** m.**;** deste, segue com azimute de 228°01'32" e distância de 71,78 m., confrontando neste trecho com **PITANGUEIRAS**até o vértice **2204**, de coordenadas **N 8.576.615,528** m. e **E 575.233,580** m.**;** deste, segue com azimute de 225°53'25" e distância de 88,76 m., confrontando neste trecho com **PITANGUEIRAS** até o vértice **2205**, de coordenadas **N 8.576.553,748** m. e **E 575.169,850** m.**;** deste, segue com azimute de 228°07'38" e distância de 250,90 m., confrontando neste trecho com **PITANGUEIRAS** até o vértice **2206**, de coordenadas **N 8.576.386,280** m. e **E 574.983,026** m.**;** deste, segue com azimute de 228°07'38" e distância de 271,23 m., confrontando neste trecho com **PITANGUEIRAS** até o vértice **2207**, de coordenadas **N 8.576.205,237** m. e **E 574.781,058** m.**;** deste, segue com azimute de 223°08'10" e distância de 81,03 m., confrontando neste trecho com **PITANGUEIRAS** até o vértice **2208**, de coordenadas **N 8.576.146,110** m. e **E 574.725,658** m.**;** deste, segue com azimute de 227°51'57" e distância de 88,30 m., confrontando neste trecho com **PITANGUEIRAS** até o vértice **2209**, de coordenadas **N 8.576.086,872** m. e **E 574.660,176** m.**;** deste, segue com azimute de 227°51'58" e distância de 43,89 m., confrontando neste trecho com **PITANGUEIRAS** até o vértice **2210**, de coordenadas **N 8.576.057,426** m. e **E 574.627,626** m.**;** deste, segue com azimute de 227°51'58" e distância de 116,30 m., confrontando neste trecho com **PITANGUEIRAS** até o vértice **2211**, de coordenadas **N 8.575.979,404** m. e **E 574.541,380** m.**;** deste, segue com azimute de 227°51'58" e distância de 55,37 m.,

CERTIFICAÇÃO DIGITAL: 3L0A2KQXLEE86YEDIDX/BA
Esta edição encontra-se no site: www.laurodefreitas.ba.io.org.br em servidor certificado ICP-BRASIL

PREFEITURA MUNICIPAL DE
LAURO DE FREITAS

confrontando neste trecho com **PITANGUEIRAS** até o vértice **2212**, de coordenadas **N 8.575.942,259** m. e **E 574.500,320** m.**;** deste, segue com azimute de 227°51'58" e distância de 75,83 m., confrontando neste trecho com **PITANGUEIRAS** até o vértice **2213**, de coordenadas **N 8.575.891,386** m. e **E 574.444,086** m.**;** deste, segue com azimute de 227°51'58" e distância de 26,91 m., confrontando neste trecho com **PITANGUEIRAS** até o vértice **2214**, de coordenadas **N 8.575.873,334** m. e **E 574.424,131** m.**;** deste, segue com azimute de 227°51'58" e distância de 46,50 m., confrontando neste trecho com **PITANGUEIRAS** até o vértice **2215**, de coordenadas **N 8.575.842,138** m. e **E 574.389,646** m.**;** deste, segue com azimute de 227°51'56" e distância de 8,11 m., confrontando neste trecho com **PITANGUEIRAS** até o vértice **1942**, de coordenadas **N 8.575.836,698** m. e **E 574.383,633** m.**;** deste, segue com azimute de 295°31'39" e distância de 13,73 m., confrontando neste trecho com **RECREIO IPITANGA** até o vértice **1941**, de coordenadas **N 8.575.842,615** m. e **E 574.371,241** m.**;** deste, segue com azimute de 295°31'39" e distância de 60,36 m., confrontando neste trecho com **RECREIO IPITANGA** até o vértice **1940**, de coordenadas **N 8.575.868,626** m. e **E574.316,777** m.**;** deste, segue com azimute de 300°11'09" e distância de 92,25 m., confrontando neste trecho com **RECREIO IPITANGA** até o vértice **1939**, de coordenadas **N 8.575.915,009** m. e **E 574.237,038** m.**;** deste, segue com azimute de 294°03'59" e distância de 312,04 m., confrontando neste trecho com **RECREIO IPITANGA** até o vértice **1938**, de coordenadas **N 8.576.042,258** m. e **E 573.952,118** m.**;** deste, segue com azimute de 294°03'59" e distância de 63,06 m., confrontando neste trecho com **RECREIO IPITANGA** até o vértice **1937**, de coordenadas **N 8.576.067,975** m. e **E 573.894,537** m.**;** deste, segue com azimute de 294°03'59" e distância de 9,40 m., confrontando neste trecho com **RECREIO IPITANGA** até o vértice **1936**, de coordenadas **N 8.576.071,810** m. e **E 573.885,951** m.**;** deste, segue com azimute de 298°42'27" e distância de 36,22 m., confrontando neste trecho com **RECREIO IPITANGA** até o vértice **1881A**, de coordenadas **N 8.576.089,209** m. e **E 573.854,181** m.**;** deste, segue com azimute de 23°45'29" e distância de 0,09 m., confrontando neste trecho com **CAIXA D'ÁGUA** até o vértice **1882**, de coordenadas **N 8.576.089,294** m. e **E 573.854,218** m.**;** deste, segue com azimute de 36°01'39" e distância de 8,54 m., confrontando neste trecho com **CAIXA D'ÁGUA** até o vértice **1881**, de coordenadas **N 8.576.096,204** m. e **E 573.859,243** m.**;** deste, segue com azimute de 47°13'52" e distância de 11,53 m., confrontando neste trecho com **CAIXA D'ÁGUA** até o vértice**1880**, de coordenadas **N 8.576.104,035** m. e **E 573.867,710** m.**;** deste, segue com azimute de 68°04'13" e distância de 17,57 m., confrontando neste trecho com**CAIXA D'ÁGUA** até o vértice **1879**, de coordenadas **N 8.576.110,597** m. e **E 573.884,008** m.**;** deste, segue com azimute de 81°35'48" e distância de 18,83 m., confrontando neste trecho com **CAIXA D'ÁGUA** até o vértice **1878**, de coordenadas **N 8.576.113,349** m. e **E 573.902,635** m.**;** deste, segue com azimute de 76°36'27" e distância de 22,85 m., confrontando neste trecho com **CAIXA D'ÁGUA** até o vértice **1877**, de coordenadas **N 8.576.118,640** m. e **E 573.924,860** m.**;** deste, segue com azimute de 55°47'03" e distância de 12,80 m., confrontando neste trecho com **CAIXA D'ÁGUA** até o vértice **1876**, de coordenadas **N**

CERTIFICAÇÃO DIGITAL: 3L0A2KQXLEE86YEDIDX/BA
Esta edição encontra-se no site: www.laurodefreitas.ba.io.org.br em servidor certificado ICP-BRASIL

PREFEITURA MUNICIPAL DE
LAURO DE FREITAS

8.576.125,837 m. e **E 573.935,444** m.**;** deste, segue com azimute de 58°46'54" e distância de 16,34 m., confrontando neste trecho com **CAIXA D'ÁGUA** até o vértice **1875**, de coordenadas **N 8.576.134,304** m. e **E 573.949,414** m.**;** deste, segue com azimute de 70°25'37" e distância de 18,20 m., confrontando neste trecho com **CAIXA D'ÁGUA** até o vértice **1874**, de coordenadas **N 8.576.140,400** m. e **E 573.966,559** m.**;** deste, segue com azimute de 69°32'16" e distância de 15,14 m., confrontando neste trecho com **CAIXA D'ÁGUA** até o vértice **1873**, de coordenadas **N 8.576.145,691** m. e **E 573.980,740** m.**;** deste, segue com azimute de 59°37'15" e distância de 14,23 m., confrontando neste trecho com **CAIXA D'ÁGUA** até o vértice **1872**, de coordenadas **N 8.576.152,888** m. e **E 573.993,017** m.**;** deste, segue com azimute de 48°31'56" e distância de 12,15 m., confrontando neste trecho com **CAIXA D'ÁGUA** até o vértice **1871**, de coordenadas **N 8.576.160,932** m. e **E 574.002,119** m.**;** deste, segue com azimute de 27°38'46" e distância de 10,04 m., confrontando neste trecho com **CAIXA D'ÁGUA** até o vértice **1870**, de coordenadas **N 8.576.169,822** m. e **E 574.006,775** m.**;** deste, segue com azimute de 4°53'57" e distância de 14,87 m., confrontando neste trecho com**CAIXA D'ÁGUA** até o vértice **1869**, de coordenadas **N 8.576.184,638** m. e **E 574.008,045** m.**;** deste, segue com azimute de 336°08'46" e distância de 17,01 m., confrontando neste trecho com **CAIXA D'ÁGUA** até o vértice **1868**, de coordenadas **N 8.576.200,196** m. e **E 574.001,166** m.**;** deste, segue com azimute de 333°26'06" e distância de 46,15 m., confrontando neste trecho com **CAIXA D'ÁGUA** até o vértice **1867**, de coordenadas **N 8.576.241,471** m. e **E 573.980,529** m.**;** deste, segue com azimute de 332°39'00" e distância de 51,83 m., confrontando neste trecho com **CAIXA D'ÁGUA** até o vértice **1866**, de coordenadas **N 8.576.287,508** m. e **E 573.956,716** m.**;** deste, segue com azimute de 338°41'59" e distância de 157,33 m., confrontando neste trecho com **CAIXA D'ÁGUA** até o vértice **1865**, de coordenadas **N 8.576.434,088** m. e **E 573.899,566** m.**;** deste, segue com azimute de 337°22'48" e distância de 41,28 m., confrontando neste trecho com **CAIXA D'ÁGUA** até o vértice **1864**, de coordenadas **N 8.576.472,188** m. e **E 573.883,691** m.**;** deste, segue com azimute de 336°06'45" e distância de 90,17 m., confrontando neste trecho com **CAIXA D'ÁGUA** até o vértice **1863**, de coordenadas **N 8.576.554,632** m. e **E 573.847,178** m.**;** deste, segue com azimute de 337°51'12" e distância de 98,74 m., confrontando neste trecho com **CAIXA D'ÁGUA** até o vértice **1862**, de coordenadas **N 8.576.646,087** m. e **E 573.809,956** m.**;** deste, segue com azimute de 333°05'46" e distância de 7,19 m., confrontando neste trecho com **CAIXA D'ÁGUA**até o vértice **1861**, de coordenadas **N 8.576.652,502** m. e **E 573.806,701** m.**;** deste, segue com azimute de 342°22'43" e distância de 27,46 m., confrontando neste trecho com **CAIXA D'ÁGUA** até o vértice **1860**, de coordenadas **N 8.576.678,669** m. e **E 573.798,389** m.**;** deste, segue com azimute de 352°08'48" e distância de 18,59 m., confrontando neste trecho com **CAIXA D'ÁGUA** até o vértice **1859**, de coordenadas **N 8.576.697,084** m. e **E 573.795,849** m.**;** deste, segue com azimute de 356°54'31" e distância de 7,94 m., confrontando neste trecho com **CAIXA D'ÁGUA** até o vértice **1858**, de coordenadas **N 8.576.705,016** m. e **E 573.795,421** m.**;** deste, segue com azimute de 7°10'01" e distância de 41,61 m., confrontando neste trecho

CERTIFICAÇÃO DIGITAL: 3L0A2KQXLEE86YEDIDX/BA
Esta edição encontra-se no site: www.laurodefreitas.ba.io.org.br em servidor certificado ICP-BRASIL

PREFEITURA MUNICIPAL DE
LAURO DE FREITAS

com **CAIXA D'ÁGUA** até o vértice **1857**, de coordenadas **N 8.576.746,297** m. e **E 573.800,612** m.**;** deste, segue com azimute de 4°09'35" e distância de 52,53 m., confrontando neste trecho com**CAIXA D'ÁGUA** até o vértice **1856**, de coordenadas **N 8.576.798,684** m. e **E 573.804,422** m.**;** deste, segue com azimute de 2°26'12" e distância de 44,81 m., confrontando neste trecho com **CAIXA D'ÁGUA** até o vértice **1855**, de coordenadas **N 8.576.843,452** m. e **E 573.806,327** m.**;** deste, segue com azimute de 2°42'18" e distância de 40,37 m., confrontando neste trecho com **CAIXA D'ÁGUA** até o vértice **1854**, de coordenadas **N 8.576.883,775** m. e **E 573.808,232** m.**;** deste, segue com azimute de 2°26'03" e distância de 201,84 m., confrontando neste trecho com **CAIXA D'ÁGUA** até o vértice **1853**, de coordenadas **N 8.577.085,430** m. e **E 573.816,804** m.**;** deste, segue com azimute de 1°48'07" e distância de 289,47 m., confrontando neste trecho com **CAIXA D'ÁGUA** até o vértice **1852**, de coordenadas **N 8.577.374,758** m. e **E 573.825,906** m.**;** deste, segue com azimute de 3°08'42" e distância de 115,74 m., confrontando neste trecho com **CAIXA D'ÁGUA** até o vértice **1851**, de coordenadas **N 8.577.490,328** m. e **E 573.832,256** m.**;** deste, segue com azimute de 0°20'18" e distância de 215,14 m., confrontando neste trecho com **CAIXA D'ÁGUA** até o vértice **1850**, de coordenadas **N 8.577.705,466** m. e **E 573.833,526** m.**;** deste, segue com azimute de 359°19'14" e distância de 194,98 m., confrontando neste trecho com **CAIXA D'ÁGUA**até o vértice **1849**, de coordenadas **N 8.577.900,437** m. e **E 573.831,214** m.**;** deste, segue com azimute de 359°19'14" e distância de 3,31 m., confrontando neste trecho com **CAIXA D'ÁGUA** até o vértice **1848**, de coordenadas **N 8.577.903,745** m. e **E 573.831,175** m.**;** deste, segue com azimute de 350°30'13" e distância de 92,76 m., confrontando neste trecho com **CAIXA D'ÁGUA** até o vértice **1847**, de coordenadas **N 8.577.995,231** m. e **E 573.815,871** m.**;** deste, segue com azimute de 319°29'21" e distância de 166,70 m., confrontando neste trecho com **CAIXA D'ÁGUA** até o vértice **1846**, de coordenadas **N 8.578.121,972** m. e **E 573.707,583** m.**;** deste, segue com azimute de 329°22'32" e distância de 28,25 m., confrontando neste trecho com **CAIXA D'ÁGUA** até o vértice **1845**, de coordenadas **N 8.578.146,284** m. e **E 573.693,191** m.**;** deste, segue com azimute de 334°53'07" e distância de 22,44 m., confrontando neste trecho com **CAIXA D'ÁGUA** até o vértice **1844**, de coordenadas **N 8.578.166,604** m. e **E 573.683,666** m.**;** deste, segue com azimute de 353°28'49" e distância de 22,37 m., confrontando neste trecho com **CAIXA D'ÁGUA** até o vértice**1843**, de coordenadas **N 8.578.188,829** m. e **E 573.681,126** m.**;** deste, segue com azimute de 2°23'09" e distância de 30,51m., confrontando neste trecho com **CAIXA D'ÁGUA** até o vértice **1842**, de coordenadas **N 8.578.219,309** m. e **E 573.682,396** m.**;** deste, segue com azimute de 13°40'17" e distância de 48,36 m., confrontando neste trecho com **CAIXA D'ÁGUA** até o vértice **1841**, de coordenadas **N 8.578.266,299** m. e **E 573.693,826** m.**;** deste, segue com azimute de 25°01'01" e distância de 31,53 m., confrontando neste trecho com **CAIXA D'ÁGUA** até o vértice **1840**, de coordenadas **N 8.578.294,874** m. e **E 573.707,161** m.**;** deste, segue com azimute de 30°57'50" e distância de 37,03 m., confrontando neste trecho com **CAIXA D'ÁGUA** até o vértice **1839**, de coordenadas **N 8.578.326,625** m. e **E 573.726,211** m.**;** deste, segue com

CERTIFICAÇÃO DIGITAL: 3L0A2KQXLEE86YEDIDX/BA
Esta edição encontra-se no site: www.laurodefreitas.ba.io.org.br em servidor certificado ICP-BRASIL

PREFEITURA MUNICIPAL DE
LAURO DE FREITAS

azimute de 38°53'04" e distância de 25,29 m., confrontando neste trecho com **CAIXA D'ÁGUA** até o vértice **1838**, de coordenadas **N 8.578.346,310** m. e **E 573.742,086** m.**;** deste, segue com azimute de 23°37'46" e distância de 9,74 m., confrontando neste trecho com **CAIXA D'ÁGUA** até o vértice **1686**, de coordenadas **N 8.578.355,229** m. e **E 573.745,988** m.**;** deste, segue com azimute de 23°37'46" e distância de 1,35 m., confrontando neste trecho com **QUINGOMA** até o vértice **1685**, de coordenadas **N 8.578.356,470** m. e **E 573.746,531** m.**;** deste, segue com azimute de 28°32'08" e distância de 6,42 m., confrontando neste trecho com **QUINGOMA** até o vértice **1684**, de coordenadas **N 8.578.362,107** m. e **E 573.749,596** m.**;** deste, segue com azimute de 22°33'54" e distância de 128,29 m., confrontando neste trecho com **QUINGOMA** até o vértice **1683**, de coordenadas **N 8.578.480,573** m. e **E 573.798,823** m.**;** deste, segue com azimute de 26°10'13" e distância de 318,67 m., confrontando neste trecho com **QUINGOMA** até o vértice **1682**, de coordenadas **N 8.578.766,577** m. e **E 573.939,370** m.**;** deste, segue com azimute de 19°31'09" e distância de 147,92 m., confrontando neste trecho com **QUINGOMA** até o vértice **1681**, de coordenadas **N 8.578.905,997** m. e **E 573.988,794** m.**;** deste, segue com azimute de 25°42'28" e distância de 107,00 m., confrontando neste trecho com **QUINGOMA** até o vértice **1136**, de coordenadas **N 8.579.002,402** m. e **E 574.035,207** m.**;** deste, segue com azimute de 116°33'54" e distância de 10,44 m., confrontando neste trecho com **JAMBEIRO** até o vértice **1137**, de coordenadas **N 8.578.997,732** m. e **E 574.044,548** m.**;** deste, segue com azimute de 87°16'25" e distância de 13,35 m., confrontando neste trecho com **JAMBEIRO** até o vértice **1138**, de coordenadas **N 8.578.998,367** m. e **E 574.057,883** m.**;** deste, segue com azimute de 74°18'36" e distância de 11,74 m., confrontando neste trecho com **JAMBEIRO** até o vértice **1139**, de coordenadas **N 8.579.001,542** m. e **E 574.069,186** m.**;** deste, segue com azimute de 53°07'48" e distância de 44,45 m., confrontando neste trecho com **JAMBEIRO** até o vértice **1140**, de coordenadas **N 8.579.028,212** m. e **E 574.104,746** m.**;** deste, segue com azimute de 73°41'10" e distância de 27,13 m., confrontando neste trecho com **JAMBEIRO** até o vértice **1141**, de coordenadas **N 8.579.035,832** m. e **E 574.130,781** m.**;** deste, segue com azimute de 90°00'00" e distância de 23,50 m., confrontando neste trecho com **JAMBEIRO** até o vértice **1142**, de coordenadas **N 8.579.035,832** m. e **E 574.154,276** m.**;** deste, segue com azimute de 93°03'59" e distância de 71,22 m., confrontando neste trecho com **JAMBEIRO** até o vértice **1143**, de coordenadas **N 8.579.032,022** m. e **E 574.225,396** m.**;** deste, segue com azimute de 91°12'37" e distância de 90,19 m., confrontando neste trecho com **JAMBEIRO** até o vértice **1144**, de coordenadas **N 8.579.030,117** m. e **E 574.315,566** m.**;** deste, segue com azimute de 89°41'00" e distância de 114,94 m., confrontando neste trecho com **JAMBEIRO**até o vértice **1145**, de coordenadas **N 8.579.030,752** m. e **E 574.430,501** m.**;** deste, segue com azimute de 81°40'28" e distância de 26,31 m., confrontando neste trecho com **JAMBEIRO** até o vértice **1146**, de coordenadas **N 8.579.034,562** m. e **E 574.456,536** m.**;** deste, segue com azimute de 68°11'55" e distância de 17,10 m., confrontando neste trecho com **JAMBEIRO** até o vértice **1147**, de coordenadas **N 8.579.040,912** m. e **E 574.472,412** m.**;** deste, segue com azimute de 60°15'18" e distância

CERTIFICAÇÃO DIGITAL: 3L0A2KQXLEE86YEDIDX/BA
Esta edição encontra-se no site: www.laurodefreitas.ba.io.org.br em servidor certificado ICP-BRASIL

PREFEITURA MUNICIPAL DE
LAURO DE FREITAS

de 25,60 m., confrontando neste trecho com **JAMBEIRO** até o vértice **1148**, de coordenadas **N 8.579.053,612** m. e **E 574.494,637** m.**;** deste, segue com azimute de 57°50'52" e distância de 26,25 m., confrontando neste trecho com **JAMBEIRO** até o vértice **1149**, de coordenadas **N 8.579.067,582** m. e **E 574.516,862** m.**;** deste, segue com azimute de 38°39'35" e distância de 32,53 m., confrontando neste trecho com **JAMBEIRO** até o vértice **1150**, de coordenadas **N 8.579.092,982** m. e **E 574.537,182** m.**;** deste, segue com azimute de 35°17'12" e distância de 50,57 m., confrontando neste trecho com **JAMBEIRO** até o vértice **1151**, de coordenadas **N 8.579.134,257** m. e **E 574.566,392** m.**;** deste, segue com azimute de 27°06'53" e distância de 94,74 m., confrontando neste trecho com **JAMBEIRO** até o vértice **1152**, de coordenadas **N 8.579.218,585** m. e **E 574.609,572** m.**;** deste, segue com azimute de 29°36'16" e distância de 46,84 m., confrontando neste trecho com **JAMBEIRO** até o vértice **158**, de coordenadas **N 8.579.259,310** m. e **E 574.632,710** m.**;** deste, segue com azimute de 75°15'23" e distância de 36,22 m., confrontando neste trecho com **RIO JOANES (CAMAÇARI)**, até o vértice **159**, de coordenadas **N 8.579.268,528** m. e **E 574.667,739** m.**;** deste, segue com azimute de 82°52'31" e distância de 31,02 m., confrontando neste trecho com **RIO JOANES (CAMAÇARI)**, até o vértice **160**, de coordenadas **N 8.579.272,375** m. e **E 574.698,519** m.**;** ponto inicial da descrição deste perímetro. Todas as coordenadas aqui descritas estão geo-referenciadas ao Sistema Geodésico Brasileiro, e encontram-se representadas no Sistema UTM, referenciadas ao **Meridiano Central 39° WGr** , tendo como o Datum o **WGS84**. Todos os azimutes e distâncias, áreas e perímetros foram calculados no plano de projeção UTM.

VIII - BAIRRO CAIXA D'ÁGUA

Área (m2): 1.399.370,14 m2

Perímetro(m): 7.177,21 m

Inicia-se a descrição deste perímetro no vértice **1686**, de coordenadas **N 8.578.355,229** m. e **E 573.745,988** m., situado no limite com **PORTÃO**, deste, segue com azimute de 203°37'46" e distância de 9,74 m., confrontando neste trecho com **PORTÃO**, até o vértice **1838**, de coordenadas **N 8.578.346,310** m. e **E 573.742,086** m.**;** deste, segue com azimute de 218°53'04" e distância de 25,29 m., confrontando neste trecho com **PORTÃO**, até o vértice **1839**, de coordenadas **N 8.578.326,625** m. e **E 573.726,211** m.**;** deste, segue com azimute de 210°57'50" e distância de 37,03 m., confrontando neste trecho com **PORTÃO**, até o vértice **1840**, de coordenadas **N 8.578.294,874** m. e **E 573.707,161** m.**;** deste, segue com azimute de 205°01'01" e distância de 31,53 m., confrontando neste trecho com **PORTÃO**, até o vértice **1841**, de coordenadas **N 8.578.266,299** m. e **E 573.693,826** m.**;** deste, segue com azimute de 193°40'17" e distância de 48,36 m., confrontando neste trecho com **PORTÃO**, até o vértice **1842**, de coordenadas **N 8.578.219,309** m. e **E 573.682,396** m.**;** deste, segue com azimute de 182°23'09" e distância de 30,51 m., confrontando neste trecho com **PORTÃO**, até

CERTIFICAÇÃO DIGITAL: 3L0A2KQXLEE86YEDIDX/BA
Esta edição encontra-se no site: www.laurodefreitas.ba.io.org.br em servidor certificado ICP-BRASIL

PREFEITURA MUNICIPAL DE
LAURO DE FREITAS

o vértice **1843**, de coordenadas **N 8.578.188,829** m. e **E 573.681,126** m.**;** deste, segue com azimute de 173°28'49" e distância de 22,37 m., confrontando neste trecho com **PORTÃO**, até o vértice **1844**, de coordenadas **N 8.578.166,604** m. e **E 573.683,666** m.**;** deste, segue com azimute de 154°53'07" e distância de 22,44 m., confrontando neste trecho com **PORTÃO**, até o vértice **1845**, de coordenadas **N 8.578.146,284** m. e **E 573.693,191** m.**;** deste, segue com azimute de 149°22'32" e distância de 28,25 m., confrontando neste trecho com **PORTÃO**, até o vértice **1846**, de coordenadas **N 8.578.121,972** m. e **E 573.707,583** m.**;** deste, segue com azimute de 139°29'21" e distância de 166,70 m., confrontando neste trecho com **PORTÃO**, até o vértice **1847**, de coordenadas **N 8.577.995,231** m. e **E 573.815,871** m.**;** deste, segue com azimute de 170°30'13" e distância de 92,76 m., confrontando neste trecho com **PORTÃO**, até o vértice **1848**, de coordenadas **N 8.577.903,745** m. e **E 573.831,175** m.**;** deste, segue com azimute de 179°19'14" e distância de 3,31 m., confrontando neste trecho com **PORTÃO**, até o vértice **1849**, de coordenadas **N 8.577.900,437** m. e **E573.831,214** m.**;** deste, segue com azimute de 179°19'14" e distância de 194,98 m., confrontando neste trecho com **PORTÃO**, até o vértice **1850**, de coordenadas **N 8.577.705,466** m. e **E 573.833,526** m.**;** deste, segue com azimute de 180°20'18" e distância de 215,14 m., confrontando neste trecho com **PORTÃO**, até o vértice **1851**, de coordenadas **N 8.577.490,328** m. e **E 573.832,256** m.**;** deste, segue com azimute de 183°08'42" e distância de 115,74 m., confrontando neste trecho com **PORTÃO**, até o vértice **1852**, de coordenadas **N 8.577.374,758** m. e **E 573.825,906** m.**;** deste, segue com azimute de 181°48'07" e distância de 289,47 m., confrontando neste trecho com **PORTÃO**, até o vértice **1853**, de coordenadas **N 8.577.085,430** m. e **E 573.816,804** m.**;** deste, segue com azimute de 182°26'03" e distância de 201,84 m., confrontando neste trecho com **PORTÃO**, até o vértice **1854**, de coordenadas **N 8.576.883,775** m. e **E 573.808,232** m.**;** deste, segue com azimute de 182°42'18" e distância de 40,37 m., confrontando neste trecho com **PORTÃO**, até o vértice **1855**, de coordenadas **N 8.576.843,452**m. e **E 573.806,327** m.**;** deste, segue com azimute de 182°26'12" e distância de 44,81 m., confrontando neste trecho com **PORTÃO**, até o vértice **1856**, de coordenadas **N 8.576.798,684** m. e **E 573.804,422** m.**;** deste, segue com azimute de 184°09'35" e distância de 52,53 m., confrontando neste trecho com **PORTÃO**, até o vértice **1857**, de coordenadas **N 8.576.746,297** m. e **E 573.800,612** m.**;** deste, segue com azimute de 187°10'01" e distância de 41,61 m., confrontando neste trecho com **PORTÃO**, até o vértice **1858**, de coordenadas **N 8.576.705,016** m. e **E 573.795,421** m.**;** deste, segue com azimute de 176°54'31" e distância de 7,94 m., confrontando neste trecho com **PORTÃO**, até o vértice **1859**, de coordenadas **N 8.576.697,084** m. e **E 573.795,849** m.**;** deste, segue com azimute de 172°08'48" e distância de 18,59 m., confrontando neste trecho com **PORTÃO**, até o vértice **1860**, de coordenadas **N 8.576.678,669** m. e **E 573.798,389** m.**;** deste, segue com azimute de 162°22'43" e distância de 27,46 m., confrontando neste trecho com **PORTÃO**, até o vértice **1861**, de coordenadas **N 8.576.652,502** m. e **E 573.806,701** m.**;** deste, segue com azimute de 153°05'46" e distância de 7,19 m., confrontando neste trecho com **PORTÃO**, até o vértice **1862**, de coordenadas **N 8.576.646,087** m. e **E 573.809,956** m.**;** deste, segue com azimute de 157°51'12" e distância de 98,74 m., confrontando neste trecho com **PORTÃO**, até o vértice **1863**, de coordenadas **N 8.576.554,632** m. e **E 573.847,178** m.**;**

CERTIFICAÇÃO DIGITAL: 3L0A2KQXLEE86YEDIDX/BA
Esta edição encontra-se no site: www.laurodefreitas.ba.io.org.br em servidor certificado ICP-BRASIL

PREFEITURA MUNICIPAL DE
LAURO DE FREITAS

deste, segue com azimute de 156°06'45" e distância de 90,17 m., confrontando neste trecho com **PORTÃO**, até o vértice **1864**, de coordenadas **N 8.576.472,188** m. e **E 573.883,691** m.**;** deste, segue com azimute de 157°22'48" e distância de 41,28 m., confrontando neste trecho com **PORTÃO**, até o vértice **1865**, de coordenadas **N 8.576.434,088** m. e **E 573.899,566** m.**;** deste, segue com azimute de 158°41'59" e distância de 157,33 m., confrontando neste trecho com **PORTÃO**, até o vértice **1866**, de coordenadas **N 8.576.287,508** m. e **E 573.956,716** m.**;**deste, segue com azimute de 152°39'00" e distância de 51,83 m., confrontando neste trecho com **PORTÃO**, até o vértice **1867**, de coordenadas **N 8.576.241,471** m. e **E 573.980,529** m.**;** deste, segue com azimute de 153°26'06" e distância de 46,15 m., confrontando neste trecho com **PORTÃO**, até o vértice **1868**, de coordenadas **N 8.576.200,196** m. e **E 574.001,166** m.**;** deste, segue com azimute de 156°08'46" e distância de 17,01 m., confrontando neste trecho com **PORTÃO**, até o vértice **1869**, de coordenadas **N 8.576.184,638** m. e **E 574.008,045** m.**;** deste, segue com azimute de 184°53'57" e distância de 14,87 m., confrontando neste trecho com **PORTÃO**, até o vértice **1870**, de coordenadas **N 8.576.169,822** m. e **E 574.006,775** m.**;** deste, segue com azimute de 207°38'46" e distância de 10,04 m., confrontando neste trecho com **PORTÃO**, até o vértice **1871**, de coordenadas **N 8.576.160,932** m. e **E 574.002,119** m.**;** deste, segue com azimute de 228°31'56" e distância de 12,15 m., confrontando neste trecho com **PORTÃO**, até o vértice **1872**, de coordenadas **N 8.576.152,888** m. e **E 573.993,017** m.**;** deste, segue com azimute de 239°37'15" e distância de 14,23 m., confrontando neste trecho com **PORTÃO**, até o vértice **1873**, de coordenadas **N 8.576.145,691** m. e **E 573.980,740** m.**;** deste, segue com azimute de 249°32'16" e distância de 15,14 m., confrontando neste trecho com **PORTÃO**, até o vértice **1874**, de coordenadas **N 8.576.140,400** m. e **E 573.966,559** m.**;** deste, segue com azimute de 250°25'37" e distância de 18,20 m., confrontando neste trecho com **PORTÃO**, até o vértice **1875**, de coordenadas **N 8.576.134,304** m. e **E 573.949,414** m.**;** deste, segue com azimute de 238°46'54" e distância de 16,34 m., confrontando neste trecho com **PORTÃO**, até o vértice **1876**, de coordenadas **N 8.576.125,837** m. e **E 573.935,444** m.**;** deste, segue com azimute de 235°47'03" e distância de 12,80 m., confrontando neste trecho com **PORTÃO**, até o vértice **1877**, de coordenadas **N 8.576.118,640** m. e **E 573.924,860** m.**;** deste, segue com azimute de 256°36'27" e distância de 22,85 m., confrontando neste trecho com **PORTÃO**, até o vértice **1878**, de coordenadas **N 8.576.113,349** m. e **E 573.902,635** m.**;** deste, segue com azimute de 261°35'48" e distância de 18,83 m., confrontando neste trecho com **PORTÃO**, até o vértice **1879**, de coordenadas **N 8.576.110,597** m. e **E 573.884,008** m.**;** deste, segue com azimute de 248°04'13" e distância de 17,57 m., confrontando neste trecho com **PORTÃO**, até o vértice **1880**, de coordenadas **N 8.576.104,035** m. e **E 573.867,710** m.**;** deste, segue com azimute de 227°13'52" e distância de 11,53 m., confrontando neste trecho com **PORTÃO**, até o vértice**1881**, de coordenadas **N 8.576.096,204** m. e **E 573.859,243** m.**;** deste, segue com azimute de 216°01'39" e distância de 8,54 m., confrontando neste trecho com **PORTÃO**, até o vértice **1882**, de coordenadas **N 8.576.089,294** m. e **E 573.854,218** m.**;** deste, segue com azimute de 203°45'29" e distância de 7,51 m., confrontando neste trecho com **RECREIO DE IPITANGA**, até o vértice **1883**, de coordenadas **N 8.576.082,422** m. e **E 573.851,193** m.**;** deste, segue com azimute de

CERTIFICAÇÃO DIGITAL: 3L0A2KQXLEE86YEDIDX/BA
Esta edição encontra-se no site: www.laurodefreitas.ba.io.org.br em servidor certificado ICP-BRASIL

PREFEITURA MUNICIPAL DE
LAURO DE FREITAS

188°52'50" e distância de 6,86 m., confrontando neste trecho com **RECREIO DE IPITANGA**, até o vértice **1884**, de coordenadas **N 8.576.075,648** m. e **E 573.850,135** m.**;** deste, segue com azimute de 172°41'39" e distância de 8,32 m., confrontando neste trecho com **RECREIO DE IPITANGA**, até o vértice **1885**, de coordenadas **N 8.576.067,393** m. e **E 573.851,193** m.**;** deste, segue com azimute de 177°27'19" e distância de 9,53 m., confrontando neste trecho com **RECREIO DE IPITANGA**, até o vértice **1886**, de coordenadas **N 8.576.057,868** m. e **E 573.851,616** m.**;** deste, segue com azimute de 201°48'05" e distância de 11,40 m., confrontando neste trecho com **RECREIO DE IPITANGA**, até o vértice **1887**, de coordenadas **N 8.576.047,285** m. e **E 573.847,383** m.**;** deste, segue com azimute de 208°31'23" e distância de 11,08 m., confrontando neste trecho com **RECREIO DE IPITANGA**, até o vértice **1888**, de coordenadas **N 8.576.037,548** m. e **E 573.842,091** m.**;** deste, segue com azimute de 232°01'42" e distância de 11,01 m., confrontando neste trecho com **RECREIO DE IPITANGA**, até o vértice **1889**, de coordenadas **N 8.576.030,775** m. e **E 573.833,413** m.**;** deste, segue com azimute de 242°42'02" e distância de 14,77 m., confrontando neste trecho com **RECREIO DE IPITANGA**, até o vértice **1890**, de coordenadas **N 8.576.024,002** m. e **E 573.820,290** m.**;** deste, segue com azimute de 241°18'50" e distância de 12,79 m., confrontando neste trecho com **RECREIO DE IPITANGA**, até o vértice **1891**, de coordenadas **N 8.576.017,863** m. e **E 573.809,071** m.**;** deste, segue com azimute de 263°09'26" e distância de 10,66 m., confrontando neste trecho com **RECREIO DE IPITANGA**, até o vértice **1892**, de coordenadas **N 8.576.016,593** m. e **E 573.798,488** m.**;** deste, segue com azimute de 270°00'00" e distância de 5,29 m., confrontando neste trecho com **RECREIO DE IPITANGA**, até o vértice **1893**, de coordenadas **N 8.576.016,593** m. e **E 573.793,196** m.**;** deste, segue com azimute de 312°36'51" e distância de 7,19 m., confrontando neste trecho com **RECREIO DE IPITANGA**, até o vértice **1894**, de coordenadas **N 8.576.021,462** m. e **E 573.787,905** m.**;** deste, segue com azimute de 311°45'37" e distância de 7,95 m., confrontando neste trecho com **RECREIO DE IPITANGA**, até o vértice **1895**, de coordenadas **N 8.576.026,753** m. e **E 573.781,978** m.**;** deste, segue com azimute de 296°06'50" e distância de 12,02 m., confrontando neste trecho com **RECREIO DE IPITANGA**, até o vértice **1896**, de coordenadas **N 8.576.032,045** m. e **E 573.771,183** m.**;** deste, segue com azimute de 284°20'58" e distância de 9,39 m., confrontando neste trecho com **RECREIO DE IPITANGA**, até o vértice **1897**, de coordenadas **N 8.576.034,373** m. e **E 573.762,081** m.**;** deste, segue com azimute de 268°07'20" e distância de 12,92 m., confrontando neste trecho com **RECREIO DE IPITANGA**, até o vértice **1898**, de coordenadas **N 8.576.033,950** m. e **E 573.749,170** m.**;** deste, segue com azimute de 264°41'08" e distância de 9,14 m., confrontando neste trecho com **RECREIO DE IPITANGA**, até o vértice **1899**, de coordenadas **N 8.576.033,103** m. e **E 573.740,068** m.**;** deste, segue com azimute de 270°00'00" e distância de 6,35 m., confrontando neste trecho com **RECREIO DE IPITANGA**, até o vértice **1900**, de coordenadas **N 8.576.033,103** m. e **E 573.733,718** m.**;** deste, segue com azimute de 283°45'39" e distância de 10,68 m., confrontando neste trecho com **RECREIO DE IPITANGA**, até o vértice **1901**, de

CERTIFICAÇÃO DIGITAL: 3L0A2KQXLEE86YEDIDX/BA
Esta edição encontra-se no site: www.laurodefreitas.ba.io.org.br em servidor certificado ICP-BRASIL

PREFEITURA MUNICIPAL DE
LAURO DE FREITAS

coordenadas **N 8.576.035,643** m. e **E 573.723,346** m.**;** deste, segue com azimute de 282°28'44" e distância de 26,16 m., confrontando neste trecho com **RECREIO DE IPITANGA**, até o vértice **1902**, de coordenadas **N 8.576.041,295** m. e **E 573.697,806** m.**;** deste, segue com azimute de 197°37'07" e distância de 31,43 m., confrontando neste trecho com **RECREIO DE IPITANGA**, até o vértice **1903**, de coordenadas **N 8.576.011,342** m. e **E 573.688,294** m.**;** deste, segue com azimute de 197°37'07" e distância de 4,88 m., confrontando neste trecho com **RECREIO DE IPITANGA**, até o vértice **1904**, de coordenadas **N 8.576.006,692** m. e **E 573.686,817** m.**;** deste, segue com azimute de 197°37'07" e distância de 2,32 m., confrontando neste trecho com **RECREIO DE IPITANGA**, até o vértice **1905**, de coordenadas **N 8.576.004,482** m. e **E 573.686,115** m.**;** deste, segue com azimute de 197°37'07" e distância de 19,91 m., confrontando neste trecho com **RECREIO DE IPITANGA**, até o vértice **1906**, de coordenadas **N 8.575.985,503** m. e **E 573.680,088** m.**;** deste, segue com azimute de 196°49'11" e distância de 10,57 m., confrontando neste trecho com **RECREIO DE IPITANGA**, até o vértice **1907**, de coordenadas **N 8.575.975,389** m. e **E 573.677,031** m.**;** deste, segue com azimute de 196°49'11" e distância de 1,88 m., confrontando neste trecho com **RECREIO DE IPITANGA**, até o vértice **1908**, de coordenadas **N 8.575.973,585** m. e **E 573.676,485** m.**;** deste, segue com azimute de 283°06'09" e distância de 18,05 m., confrontando neste trecho com **RECREIO DE IPITANGA**, até o vértice **1909**, de coordenadas **N 8.575.977,677** m. e **E 573.658,905** m.**;** deste, segue com azimute de 281°24'09" e distância de 99,76 m., confrontando neste trecho com **RECREIO DE IPITANGA**, até o vértice **1910**, de coordenadas **N 8.575.997,400** m. e **E 573.561,113** m.**;** deste, segue com azimute de 278°07'46" e distância de 87,80 m., confrontando neste trecho com **RECREIO DE IPITANGA**, até o vértice **1911**, de coordenadas **N 8.576.009,815** m. e **E 573.474,200** m.**;** deste, segue com azimute de 277°26'04" e distância de 10,25 m., confrontando neste trecho com **RECREIO DE IPITANGA**, até o vértice **1912**, de coordenadas **N 8.576.011,141**m. e **E 573.464,038** m.**;** deste, segue com azimute de 278°51'29" e distância de 5,94 m., confrontandoneste trecho com **RECREIO DE IPITANGA**, até o vértice **1913**, de coordenadas **N 8.576.012,056** m. e **E 573.458,167** m.**;** deste, segue com azimute de 190°51'23" e distância de 15,73 m., confrontando neste trecho com **RECREIO DE IPITANGA**, até o vértice **1914**, de coordenadas **N 8.575.996,604** m. e **E 573.455,204** m.**;** deste, segue com azimute de 188°15'53" e distância de 30,90 m., confrontando neste trecho com **RECREIO DE IPITANGA**, até o vértice **1915**, de coordenadas **N 8.575.966,021** m. e **E 573.450,761** m.**;** deste, segue com azimute de 188°15'53" e distância de 0,53 m., confrontando neste trecho com **RECREIO DE IPITANGA**, até o vértice **1916**, de coordenadas **N 8.575.965,496** m. e **E 573.450,685** m.**;** deste, segue com azimute de 185°26'31" e distância de 62,60 m., confrontando neste trecho com **RECREIO DE IPITANGA**, até o vértice **1917**, de coordenadas **N 8.575.903,180** m. e **E 573.444,748** m.**;** deste, segue com azimute de 268°18'58" e distância de 6,91 m., confrontando neste trecho com **RECREIO DE IPITANGA**, até o vértice **1918**, de coordenadas **N 8.575.902,977** m. e **E 573.437,844** m.**;** deste, segue com azimute de 266°43'31" e distância de 25,88 m.,

CERTIFICAÇÃO DIGITAL: 3L0A2KQXLEE86YEDIDX/BA
Esta edição encontra-se no site: www.laurodefreitas.ba.io.org.br em servidor certificado ICP-BRASIL

PREFEITURA MUNICIPAL DE
LAURO DE FREITAS

confrontando neste trecho com **RECREIO DE IPITANGA**, até o vértice **1919**, de coordenadas **N 8.575.901,498** m. e **E 573.412,005** m.**;** deste, segue com azimute de 266°43'31" e distância de 13,27 m., confrontando neste trecho com **RECREIO DE IPITANGA**, até o vértice **1920**, de coordenadas **N 8.575.900,740** m. e **E 573.398,752** m.**;** deste, segue com azimute de 263°44'45" e distância de 37,31 m., confrontando neste trecho com **RECREIO DE IPITANGA**, até o vértice **1921**, de coordenadas **N 8.575.896,676** m. e **E 573.361,668** m.**;** deste, segue com azimute de 266°47'04" e distância de 30,19 m., confrontando neste trecho com **RECREIO DE IPITANGA**, até o vértice **1922**, de coordenadas **N 8.575.894,983** m. e **E 573.331,526** m.**;** deste, segue com azimute de 329°32'04" e distância de 3,34 m., confrontando neste trecho com **RECREIO DE IPITANGA**, até o vértice **1923**, de coordenadas **N 8.575.897,861** m. e **E 573.329,833** m.**;** deste, segue com azimute de 286°40'06" e distância de 2,46 m., confrontando neste trecho com **RECREIO DE IPITANGA**, até o vértice **1924**, de coordenadas **N 8.575.898,566** m. e **E 573.327,479** m.**;** deste, segue com azimute de 257°44'28" e distância de 15,55 m., confrontando neste trecho com **RECREIO DE IPITANGA**, até o vértice **1925**, de coordenadas **N 8.575.895,265** m. e **E 573.312,289** m.**;** deste, segue com azimute de 257°44'28" e distância de 0,99 m., confrontando neste trecho com **RECREIO DE IPITANGA**, até o vértice **1926**, de coordenadas **N 8.575.895,055** m. e **E 573.311,321** m.**;** deste, segue com azimute de 247°51'08" e distância de 2,78 m., confrontando neste trecho com **RECREIO DE IPITANGA**, até o vértice **1927**, de coordenadas **N 8.575.894,009** m. e **E 573.308,751** m.**;** deste, segue com azimute de 273°34'35" e distância de 13,57 m., confrontando neste trecho com **RECREIO DE IPITANGA**, até o vértice **1928**, de coordenadas **N 8.575.894,856** m. e **E 573.295,204** m.**;** deste, segue com azimute de 267°52'22" e distância de 59,31 m., confrontando neste trecho com **RECREIO DE IPITANGA**, até o vértice **1929**, de coordenadas **N 8.575.892,654** m. e **E 573.235,938** m.**;** deste, segue com azimute de 272°09'11" e distância de 22,54 m., confrontando neste trecho com **RECREIO DE IPITANGA**, até o vértice **1930**, de coordenadas **N 8.575.893,501** m. e **E 573.213,416** m.**;** deste, segue com azimute de 266°47'16" e distância de 33,24 m., confrontando neste trecho com **RECREIO DE IPITANGA**, até o vértice **1931**, de coordenadas **N 8.575.891,638** m. e **E 573.180,227** m.**;** deste, segue com azimute de 267°16'35" e distância de 29,99 m., confrontando neste trecho com **RECREIO DE IPITANGA**, até o vértice **1932**, de coordenadas **N 8.575.890,213** m. e **E 573.150,274** m.**;** deste, segue com azimute de 254°28'34" e distância de 4,50 m., confrontando neste trecho com **RECREIO DE IPITANGA**, até o vértice **1933**, de coordenadas **N 8.575.889,009** m. e **E 573.145,937** m.**;** deste, segue com azimute de 254°28'34" e distância de 3,21 m., confrontando neste trecho com **RECREIO DE IPITANGA**, até o vértice **1934**, de coordenadas **N 8.575.888,150** m. e **E 573.142,844** m.**;** deste, segue com azimute de 251°54'04" e distância de 7,84 m., confrontando neste trecho com **RECREIO DE IPITANGA**, até o vértice **1935**, de coordenadas **N 8.575.885,712** m. e **E 573.135,387** m.**;** deste, segue com azimute de 251°54'04" e distância de 2,65 m., confrontando neste trecho com **RECREIO DE IPITANGA**, até o vértice **1813**, de coordenadas **N 8.575.884,889** m. e **E**

CERTIFICAÇÃO DIGITAL: 3L0A2KQXLEE86YEDIDX/BA
Esta edição encontra-se no site: www.laurodefreitas.ba.io.org.br em servidor certificado ICP-BRASIL

PREFEITURA MUNICIPAL DE
LAURO DE FREITAS

573.132,867 m.**;** deste, segue com azimute de 329°25'29" e distância de 2,19 m., confrontando neste trecho com **VIDA NOVA**, até o vértice **1812**, de coordenadas **N 8.575.886,774** m. e **E 573.131,754** m.**;** deste, segue com azimute de 329°25'29" e distância de 54,48 m., confrontando neste trecho com **VIDA NOVA**, até o vértice **1811**, de coordenadas **N 8.575.933,680** m. e **E 573.104,041** m.**;** deste, segue com azimute de 329°38'06" e distância de 29,47 m., confrontando neste trecho com **VIDA NOVA**, até o vértice **1810**, de coordenadas **N 8.575.959,107** m. e **E 573.089,144** m.**;** deste, segue com azimute de 329°38'06" e distância de 13,68 m., confrontando neste trecho com **VIDA NOVA**, até o vértice **1809**, de coordenadas **N 8.575.970,909** m. e **E 573.082,229** m.**;** deste, segue com azimute de 326°56'13" e distância de 39,34 m., confrontando neste trecho com **VIDA NOVA**, até o vértice **1808**, de coordenadas **N 8.576.003,875** m. e **E 573.060,770** m.**;** deste, segue com azimute de 326°56'13" e distância de 33,67 m., confrontando neste trecho com **VIDA NOVA**, até o vértice **1807**, de coordenadas **N 8.576.032,089** m. e **E 573.042,403** m.**;** deste, segue com azimute de 323°49'29" e distância de 64,15 m., confrontando neste trecho com **VIDA NOVA**, até o vértice **1806**, de coordenadas **N 8.576.083,874** m. e **E 573.004,536** m.**;** deste, segue com azimute de 323°49'29" e distância de 5,02 m., confrontando neste trecho com **VIDA NOVA**, até o vértice **1805**, de coordenadas **N 8.576.087,924** m. e **E 573.001,574** m.**;** deste, segue com azimute de 323°49'29" e distância de 12,52 m., confrontando neste trecho com **VIDA NOVA**, até o vértice **1804**, de coordenadas **N 8.576.098,035** m. e **E 572.994,181** m.**;** deste, segue com azimute de 323°00'28" e distância de 46,05 m., confrontando neste trecho com **VIDA NOVA**, até o vértice **1803**, de coordenadas **N 8.576.134,819** m. e **E 572.966,470** m.**;** deste, segue com azimute de 322°43'18" e distância de 35,51 m., confrontando neste trecho com **VIDA NOVA**, até o vértice **1802**, de coordenadas **N 8.576.163,076** m. e **E 572.944,961** m.**;** deste, segue com azimute de 320°32'08" e distância de 39,73 m., confrontando neste trecho com **VIDA NOVA**, até o vértice **1801**, de coordenadas **N 8.576.193,752** m. e **E 572.919,706** m.**;** deste, segue com azimute de 70°12'20" e distância de 48,20 m., confrontando neste trecho com **VIDA NOVA**, até o vértice **1800**, de coordenadas **N 8.576.210,076** m. e **E 572.965,060** m.**;** deste, segue com azimute de 70°12'20" e distância de 8,82 m., confrontando neste trecho com **VIDA NOVA**, até o vértice **1799**, de coordenadas **N 8.576.213,063** m. e **E 572.973,361** m.**;** deste, segue com azimute de 70°12'20" e distância de 42,49 m., confrontando neste trecho com **VIDA NOVA**, até o vértice **1798**, de coordenadas **N 8.576.227,452** m. e **E 573.013,340** m.**;** deste, segue com azimute de 70°12'20" e distância de 10,77 m., confrontando neste trecho com **VIDA NOVA**, até o vértice **1797**, de coordenadas **N 8.576.231,098** m. e **E 573.023,471** m.**;** deste, segue com azimute de 58°42'58" e distância de 2,18 m., confrontando neste trecho com **VIDA NOVA**, até o vértice **1796**, de coordenadas **N 8.576.232,232** m. e **E 573.025,337** m.**;** deste, segue com azimute de 58°42'58" e distância de 2,29 m., confrontando neste trecho com **VIDA NOVA**, até o vértice **1795**, de coordenadas **N 8.576.233,420** m. e **E 573.027,292** m.**;** deste, segue com azimute de 58°42'58" e distância de 29,49 m., confrontando neste trecho com **VIDA NOVA**, até o vértice **1794**, de coordenadas **N 8.576.248,732** m. e **E 573.052,492** m.**;** deste, segue com azimute de 68°46'53" e distância de

CERTIFICAÇÃO DIGITAL: 3L0A2KQXLEE86YEDIDX/BA
Esta edição encontra-se no site: www.laurodefreitas.ba.io.org.br em servidor certificado ICP-BRASIL

PREFEITURA MUNICIPAL DE
LAURO DE FREITAS

29,71 m., confrontando neste trecho com **VIDA NOVA**, até o vértice **1793**, de coordenadas **N 8.576.259,485** m. e **E 573.080,189** m.**;** deste, segue com azimute de 68°46'53" e distância de 8,93 m., confrontando neste trecho com **VIDA NOVA**, até o vértice **1792**, de coordenadas **N 8.576.262,716** m. e **E 573.088,512** m.**;** deste, segue com azimute de 73°13'04" e distância de 19,75 m., confrontando neste trecho com **VIDA NOVA**, até o vértice **1791**, de coordenadas **N 8.576.268,419** m. e **E 573.107,420** m.**;** deste, segue com azimute de 94°26'25" e distância de 0,76 m., confrontando neste trecho com **VIDA NOVA**, até o vértice **1790**, de coordenadas **N 8.576.268,360** m. e **E 573.108,178** m.**;** deste, segue com azimute de 94°26'25" e distância de 5,41 m., confrontando neste trecho com **VIDA NOVA**, até o vértice **1789**, de coordenadas **N 8.576.267,941** m. e **E 573.113,572** m.**;** deste, segue com azimute de 94°26'25" e distância de 2,53 m., confrontando neste trecho com **VIDA NOVA**, até o vértice **1788**, de coordenadas **N 8.576.267,745** m. e **E 573.116,099** m.**;** deste, segue com azimute de 94°26'25" e distância de 12,51 m., confrontando neste trecho com **VIDA NOVA**, até o vértice **1787**, de coordenadas **N 8.576.266,776** m. e **E 573.128,575** m.**;** deste, segue com azimute de 83°34'36" e distância de 17,87 m., confrontando neste trecho com **VIDA NOVA**, até o vértice **1786**, de coordenadas **N 8.576.268,776** m. e **E 573.146,337** m.**;** deste, segue com azimute de 84°45'32" e distância de 27,80 m., confrontando neste trecho com **VIDA NOVA**, até o vértice **1785**, de coordenadas **N 8.576.271,315** m. e **E 573.174,020** m.**;** deste, segue com azimute de 74°24'37" e distância de 51,38 m., confrontando neste trecho com **VIDA NOVA**, até o vértice **1784**, de coordenadas **N 8.576.285,124** m. e **E 573.223,512** m.**;** deste, segue com azimute de 67°01'50" e distância de 1,36 m., confrontando neste trecho com **VIDA NOVA**, até o vértice **1783**, de coordenadas **N 8.576.285,653** m. e **E 573.224,760** m.**;** deste, segue com azimute de 67°01'50" e distância de 61,85 m., confrontando neste trecho com **VIDA NOVA**, até o vértice **1782**, de coordenadas **N 8.576.309,788** m. e **E 573.281,703** m.**;** deste, segue com azimute de 67°01'50" e distância de 20,87 m., confrontando neste trecho com **VIDA NOVA**, até o vértice **1781**, de coordenadas **N 8.576.317,931** m. e **E 573.300,914** m.**;** deste, segue com azimute de 67°01'50" e distância de 5,47 m., confrontando neste trecho com **VIDA NOVA**, até o vértice **1780**, de coordenadas **N 8.576.320,065** m. e **E 573.305,951** m.**;** deste, segue com azimute de 67°01'50" e distância de 23,16 m., confrontando neste trecho com **VIDA NOVA**, até o vértice **1779**, de coordenadas **N 8.576.329,104** m. e **E 573.327,276** m.**;** deste, segue com azimute de 67°29'57" e distância de 86,13 m., confrontando neste trecho com **VIDA NOVA**, até o vértice **1778**, de coordenadas **N 8.576.362,067** m. e **E 573.406,854** m.**;** deste, segue com azimute de 44°10'11" e distância de 12,91 m., confrontando neste trecho com **VIDA NOVA**, até o vértice **1777**, de coordenadas **N 8.576.371,328** m. e **E 573.415,849** m.**;** deste, segue com azimute de 3°54'03" e distância de 11,67 m., confrontando neste trecho com **VIDA NOVA**, até o vértice**1776**, de coordenadas **N 8.576.382,970** m. e **E 573.416,643** m.**;** deste, segue com azimute de 341°59'55" e distância de 28,26 m., confrontando neste trecho com **VIDA NOVA**, até o vértice **1775**, de coordenadas **N 8.576.409,847** m. e **E 573.407,910** m.**;** deste, segue com azimute de 339°43'49" e distância de 2,90 m., confrontando neste trecho com **VIDA NOVA**, até o vértice **1774**, de coordenadas **N 8.576.412,564** m. e **E 573.406,906** m.**;** deste, segue com azimute de 247°45'28" e distância de 4,08 m., confrontando neste trecho com **VIDA NOVA**, até o vértice

CERTIFICAÇÃO DIGITAL: 3L0A2KQXLEE86YEDIDX/BA
Esta edição encontra-se no site: www.laurodefreitas.ba.io.org.br em servidor certificado ICP-BRASIL

PREFEITURA MUNICIPAL DE
LAURO DE FREITAS

1773, de coordenadas **N 8.576.411,021** m. e **E 573.403,133** m.**;** deste, segue com azimute de 253°48'39" e distância de 5,47 m., confrontando neste trecho com **VIDA NOVA**, até o vértice **1772**, de coordenadas **N 8.576.409,497** m. e **E 573.397,884** m.**;** deste, segue com azimute de 263°44'37" e distância de 7,19 m., confrontando neste trecho com **VIDA NOVA**, até o vértice **1771**, de coordenadas **N 8.576.408,713** m. e **E 573.390,736** m.**;** deste, segue com azimute de 288°34'43" e distância de 0,52 m., confrontando neste trecho com **VIDA NOVA**, até o vértice**1770**, de coordenadas **N 8.576.408,880** m. e **E 573.390,240** m.**;** deste, segue com azimute de 272°28'01" e distância de 20,92 m., confrontando neste trecho com **VIDA NOVA**, até o vértice **1769**, de coordenadas **N 8.576.409,780** m. e **E 573.369,344** m.**;** deste, segue com azimute de 253°43'44" e distância de 9,74 m., confrontando neste trecho com **VIDA NOVA**, até o vértice **1768**, de coordenadas **N 8.576.407,050** m. e **E 573.359,990** m.**;** deste, segue com azimute de 244°05'20" e distância de 4,39 m., confrontando neste trecho com **VIDA NOVA**, até o vértice **1767**, de coordenadas **N 8.576.405,131** m. e **E 573.356,041** m.**;** deste, segue com azimute de 256°26'47" e distância de 10,43 m., confrontando neste trecho com **VIDA NOVA**, até o vértice **1766**, de coordenadas **N 8.576.402,686** m. e **E 573.345,898** m.**;** deste, segue com azimute de 270°25'05" e distância de 5,08 m., confrontando neste trecho com **VIDA NOVA**, até o vértice **1765**, de coordenadas **N 8.576.402,723** m. e **E 573.340,819** m.**;** deste, segue com azimute de 280°49'23" e distância de 11,72 m., confrontando neste trecho com **VIDA NOVA**, até o vértice **1764**, de coordenadas **N 8.576.404,925** m. e **E 573.329,304** m.**;** deste, segue com azimute de 263°57'51" e distância de 21,15 m., confrontando neste trecho com **VIDA NOVA**, até o vértice **1763**, de coordenadas **N 8.576.402,700** m. e **E 573.308,269** m.**;** deste, segue com azimute de 328°55'20" e distância de 11,64 m., confrontando neste trecho com **VIDA NOVA**, até o vértice **1762**, de coordenadas **N 8.576.412,670** m. e **E 573.302,260** m.**;** deste, segue com azimute de 327°12'22" e distância de 129,65 m., confrontando neste trecho com **VIDA NOVA**, até o vértice **1761**, de coordenadas **N 8.576.521,658** m. e **E 573.232,038** m.**;** deste, segue com azimute de 326°17'21" e distância de 16,37 m., confrontando neste trecho com **VIDA NOVA**, até o vértice **1760**, de coordenadas **N 8.576.535,274** m. e **E 573.222,954** m.**;** deste, segue com azimute de 317°14'03" e distância de 59,80 m., confrontando neste trecho com **VIDA NOVA**, até o vértice **1759**, de coordenadas **N 8.576.579,172** m. e **E 573.182,352** m.**;** deste, segue com azimute de 306°07'18" e distância de 41,53 m., confrontando neste trecho com **VIDA NOVA**, até o vértice **1758**, de coordenadas **N 8.576.603,653** m. e **E 573.148,807** m.**;** deste, segue com azimute de 319°29'03" e distância de 37,62 m., confrontando neste trecho com **VIDA NOVA**, até o vértice **1757**, de coordenadas **N 8.576.632,257** m. e **E 573.124,364** m.**;** deste, segue com azimute de 323°12'23" e distância de 68,84 m., confrontando neste trecho com **VIDA NOVA**, até o vértice **1756**, de coordenadas **N 8.576.687,385** m. e **E 573.083,132** m.**;** deste, segue com azimute de 333°43'59" e distância de 14,54 m., confrontando neste trecho com **VIDA NOVA**, até o vértice **1755**, de coordenadas **N 8.576.700,427** m. e **E 573.076,695** m.**;** deste, segue com azimute de 333°43'59" e distância de 28,50 m., confrontando neste trecho com **VIDA NOVA**, até o vértice **1732**, de coordenadas **N 8.576.725,981** m. e **E 573.064,084** m.**;** deste, segue

CERTIFICAÇÃO DIGITAL: 3L0A2KQXLEE86YEDIDX/BA
Esta edição encontra-se no site: www.laurodefreitas.ba.io.org.br em servidor certificado ICP-BRASIL

PREFEITURA MUNICIPAL DE
LAURO DE FREITAS

com azimute de 60°41'34" e distância de 6,21 m., confrontando neste trecho com **QUINGOMA**, até o vértice **1731**, de coordenadas **N 8.576.729,018** m. e **E 573.069,495** m.**;** deste, segue com azimute de 42°10'42" e distância de 22,99 m., confrontando neste trecho com **QUINGOMA**, até o vértice **1730**, de coordenadas **N 8.576.746,058** m. e **E 573.084,934** m.**;** deste, segue com azimute de 52°54'26" e distância de 16,32 m., confrontando neste trecho com **QUINGOMA**, até o vértice **1729**, de coordenadas **N 8.576.755,900** m. e **E 573.097,951** m.**;** deste, segue com azimute de 61°19'37" e distância de 23,16 m., confrontando neste trecho com **QUINGOMA**, até o vértice **1728**, de coordenadas **N 8.576.767,013** m. e **E 573.118,271** m.**;** deste, segue com azimute de 59°42'13" e distância de 32,73 m., confrontando neste trecho com **QUINGOMA**, até o vértice **1727**, de coordenadas **N 8.576.783,523** m. e **E 573.146,529** m.**;** deste, segue com azimute de 63°46'05" e distância de 10,85 m., confrontando neste trecho com **QUINGOMA**, até o vértice **1726**, de coordenadas **N 8.576.788,318** m. e **E 573.156,260** m.**;** deste, segue com azimute de 71°58'28" e distância de 53,48 m., confrontando neste trecho com **QUINGOMA**, até o vértice **1725**, de coordenadas **N 8.576.804,868** m. e **E 573.207,119** m.**;** deste, segue com azimute de 73°07'38" e distância de 26,27 m., confrontando neste trecho com **QUINGOMA**, até o vértice **1724**, de coordenadas **N 8.576.812,493** m. e **E 573.232,258** m.**;** deste, segue com azimute de 85°22'45" e distância de 17,39 m., confrontando neste trecho com **QUINGOMA**, até o vértice **1723**, de coordenadas **N 8.576.813,893** m. e **E 573.249,589** m.**;** deste, segue com azimute de 1°36'38" e distância de 16,49 m., confrontando neste trecho com **QUINGOMA**, até o vértice **1722**, de coordenadas **N 8.576.830,372** m. e **E 573.250,052** m.**;** deste, segue com azimute de 1°36'38" e distância de 87,69 m., confrontando neste trecho com **QUINGOMA**, até o vértice **1721**, de coordenadas **N 8.576.918,023** m. e **E 573.252,516** m.**;** deste, segue com azimute de 69°15'09" e distância de 22,68 m., confrontando neste trecho com **QUINGOMA**, até o vértice **1720**, de coordenadas **N 8.576.926,058** m. e **E 573.273,726** m.**;** deste, segue com azimute de 41°53'59" e distância de 7,30 m., confrontando neste trecho com **QUINGOMA**, até o vértice **1719**, de coordenadas **N 8.576.931,488** m. e **E 573.278,598** m.**;** deste, segue com azimute de 41°53'59" e distância de 67,66 m., confrontando neste trecho com **QUINGOMA**, até o vértice **1718**, de coordenadas **N 8.576.981,846** m. e **E 573.323,781** m.**;** deste, segue com azimute de 41°53'59" e distância de 18,47 m., confrontando neste trecho com **QUINGOMA**, até o vértice **1717**, de coordenadas **N 8.576.995,590** m. e **E 573.336,113** m.**;** deste, segue com azimute de 109°26'27" e distância de 43,56 m., confrontando neste trecho com **QUINGOMA**, até o vértice **1716**, de coordenadas **N 8.576.981,092** m. e **E 573.377,189** m.**;** deste, segue com azimute de 32°26'50" e distância de 64,88 m., confrontando neste trecho com **QUINGOMA**, até o vértice **1715**, de coordenadas **N 8.577.035,842** m. e **E573.411,998** m.**;** deste, segue com azimute de 11°52'42" e distância de 57,11 m., confrontando neste trecho com **QUINGOMA**, até o vértice **1714**, de coordenadas **N 8.577.091,725** m. e **E 573.423,752** m.**;** deste, segue com azimute de 65°47'37" e distância de 34,83 m., confrontando neste trecho com **QUINGOMA**, até o vértice **1713**, de coordenadas **N 8.577.106,008** m. e **E 573.455,523** m.**;** deste, segue com azimute de 323°07'48" e distância de 34,12 m., confrontando neste trecho com **QUINGOMA**, até o vértice **1712**, de coordenadas **N 8.577.133,305** m. e **E 573.435,050** m.**;** deste, segue com

CERTIFICAÇÃO DIGITAL: 3L0A2KQXLEE86YEDIDX/BA
Esta edição encontra-se no site: www.laurodefreitas.ba.io.org.br em servidor certificado ICP-BRASIL

PREFEITURA MUNICIPAL DE
LAURO DE FREITAS

azimute de 331°48'31" e distância de 4,22 m., confrontando neste trecho com **QUINGOMA**, até o vértice **1711**, de coordenadas **N 8.577.137,027** m. e **E 573.433,055** m.**;** deste, segue com azimute de 346°59'40" e distância de 61,03 m., confrontando neste trecho com **QUINGOMA**, até o vértice **1710**, de coordenadas **N 8.577.196,491** m. e **E 573.419,321** m.**;** deste, segue com azimute de 316°00'47" e distância de 111,58 m., confrontando neste trecho com **QUINGOMA**, até o vértice **1709**, de coordenadas **N 8.577.276,769** m. e **E 573.341,832** m.**;** deste, segue com azimute de 316°00'47" e distância de 75,83 m., confrontando neste trecho com **QUINGOMA**, até o vértice **1708**, de coordenadas **N 8.577.331,329** m. e **E 573.289,168** m.**;** deste, segue com azimute de 314°37'50" e distância de 195,76 m., confrontando neste trecho com **QUINGOMA**, até o vértice **1707**, de coordenadas **N 8.577.468,860** m. e **E 573.149,852** m.**;** deste, segue com azimute de 323°46'52" e distância de 74,51 m., confrontando neste trecho com **QUINGOMA**, até o vértice **1706**, de coordenadas **N 8.577.528,974** m. e **E 573.105,825** m.**;** deste, segue com azimute de 331°41'57" e distância de 37,50 m., confrontando neste trecho com **QUINGOMA**, até o vértice **1705**, de coordenadas **N 8.577.561,994** m. e **E 573.088,045** m.**;** deste, segue com azimute de 351°59'43" e distância de 54,72 m., confrontando neste trecho com **QUINGOMA**, até o vértice **1704**, de coordenadas **N 8.577.616,181** m. e **E 573.080,425** m.**;** deste, segue com azimute de 6°45'58" e distância de 50,30 m., confrontando neste trecho com **QUINGOMA**, até o vértice **1703**, de coordenadas **N 8.577.666,134** m. e **E 573.086,352** m.**;** deste, segue com azimute de 21°58'57" e distância de 99,52 m., confrontando neste trecho com **QUINGOMA**, até o vértice **1702**, de coordenadas **N 8.577.758,421** m. e **E 573.123,605** m.**;** deste, segue com azimute de 20°38'49" e distância de 62,43 m., confrontando neste trecho com **QUINGOMA**, até o vértice **1701**, de coordenadas **N 8.577.816,841** m. e **E 573.145,619** m.**;** deste, segue com azimute de 32°59'45" e distância de 45,86 m., confrontando neste trecho com **QUINGOMA**, até o vértice **1700**, de coordenadas **N 8.577.855,308** m. e **E 573.170,595** m.**;** deste, segue com azimute de 53°49'47" e distância de 62,40 m., confrontando neste trecho com **QUINGOMA**, até o vértice **1699**, decoordenadas **N 8.577.892,138** m. e **E 573.220,972**m.**;** deste, segue com azimute de 45°34'02" e distância de 60,47 m., confrontando neste trecho com **QUINGOMA**, até o vértice **1698**, de coordenadas **N 8.577.934,472** m. e **E 573.264,152** m.**;** deste, segue com azimute de 41°49'55" e distância de 81,25 m., confrontando neste trecho com **QUINGOMA**, até o vértice **1697**, de coordenadas **N 8.577.995,008** m. e **E 573.318,339** m.**;** deste, segue com azimute de 32°51'21" e distância de 48,38 m., confrontando neste trecho com **QUINGOMA**, até o vértice **1696**, de coordenadas **N 8.578.035,648** m. e **E 573.344,586** m.**;** deste, segue com azimute de 73°51'20" e distância de 0,74 m., confrontando neste trecho com **QUINGOMA**, até o vértice **1695**, de coordenadas **N 8.578.035,856** m. e **E 573.345,301** m.**;** deste, segue com azimute de 24°29'00" e distância de 20,91 m., confrontando neste trecho com **QUINGOMA**, até o vértice **1694**, de coordenadas **N 8.578.054,883** m. e **E 573.353,966** m.**;** deste, segue com azimute de 24°29'00" e distância de 50,32 m., confrontando neste trecho com **QUINGOMA**, até o vértice **1693**, de coordenadas **N 8.578.100,680** m. e **E 573.374,820** m.**;** deste, segue com azimute de 55°16'32" e distância de 295,78 m., confrontando neste trecho com **QUINGOMA**, até o vértice **1692**, de coordenadas

CERTIFICAÇÃO DIGITAL: 3L0A2KQXLEE86YEDIDX/BA
Esta edição encontra-se no site: www.laurodefreitas.ba.io.org.br em servidor certificado ICP-BRASIL

PREFEITURA MUNICIPAL DE
LAURO DE FREITAS

N 8.578.269,163 m. e **E 573.617,918** m.**;** deste, segue com azimute de 49°46'03" e distância de 126,40 m., confrontando neste trecho com **QUINGOMA**, até o vértice **1691**, de coordenadas **N 8.578.350,803** m. e **E 573.714,416** m.**;** deste, segue com azimute de 76°03'03" e distância de 6,09 m., confrontando neste trecho com **QUINGOMA**, até o vértice **1690**, de coordenadas **N 8.578.352,272** m. e **E 573.720,329** m.**;** deste, segue com azimute de 76°03'03" e distância de 2,20 m., confrontando neste trecho com **QUINGOMA**, até o vértice **1689**, de coordenadas **N 8.578.352,803** m. e **E573.722,468** m.**;** deste, segue com azimute de 76°03'03" e distância de 6,70 m., confrontando neste trecho com **QUINGOMA**, até o vértice **1688**, de coordenadas **N 8.578.354,419** m. e **E 573.728,973** m.**;** deste, segue com azimute de 87°16'25" e distância de 10,14 m., confrontando neste trecho com **QUINGOMA**, até o vértice **1687**, de coordenadas **N 8.578.354,902** m. e **E 573.739,106** m.**;** deste, segue com azimute de 87°16'25" e distância de 6,89 m., confrontando neste trecho com **QUINGOMA**, até o vértice **1686**, de coordenadas **N 8.578.355,229** m. e **E 573.745,988** m.**;** ponto inicial da descrição deste perímetro. Todas as coordenadas aqui descritas estão geo-referenciadas ao Sistema Geodésico Brasileiro, e encontram-se representadas no Sistema UTM, referenciadas ao **Meridiano Central 39° WGr** , tendo como o Datum o **WGS84**. Todos os azimutes e distâncias, áreas e perímetros foram calculados no plano de projeção UTM.

IX - BAIRRO VIDA NOVA

Área (m2): 2.272.937,47 m2

Perímetro(m): 8.431,61m

Inicia-se a descrição deste perímetro no vértice **1747**, de coordenadas **N 8.577.860,187** m. e **E 572.229,481** m., situado no limite com **QUINGOMA**, deste, segue com azimute de 127°49'58" e distância de 62,98 m., confrontando neste trecho com **QUINGOMA** , até o vértice **1746**, de coordenadas **N 8.577.821,558** m. e **E 572.279,223** m.**;** deste, segue com azimute de 133°29'05" e distância de 70,74 m., confrontando neste trecho com **QUINGOMA** , até o vértice **1745**, de coordenadas **N 8.577.772,874** m. e **E 572.330,552** m.**;** deste, segue com azimute de 132°43'46" e distância de 60,46 m., confrontando neste trecho com **QUINGOMA** , até o vértice **1744**, de coordenadas **N 8.577.731,850** m. e **E 572.374,964** m.**;** deste, segue com azimute de 132°43'46" e distância de 24,55 m., confrontando neste trecho com **QUINGOMA** , até o vértice **1743**, de coordenadas **N 8.577.715,195** m. e **E 572.392,994** m.**;** deste, segue com azimute de 135°45'40" e distância de 73,20 m., confrontando neste trecho com **QUINGOMA** , até o vértice **1742**, de coordenadas **N 8.577.662,749** m. e **E 572.444,065** m.**;** deste, segue com azimute de 135°45'40" e distância de 5,68 m., confrontando neste trecho com **QUINGOMA** , até o vértice **1741**, de coordenadas **N 8.577.658,680** m. e **E 572.448,027** m.**;** deste, segue com azimute de 162°35'50" e distância de 74,31 m., confrontando neste trecho com **QUINGOMA** , até o vértice **1740**, de coordenadas **N 8.577.587,772** m. e **E 572.470,253** m.**;** deste, segue

CERTIFICAÇÃO DIGITAL: 3L0A2KQXLEE86YEDIDX/BA
Esta edição encontra-se no site: www.laurodefreitas.ba.io.org.br em servidor certificado ICP-BRASIL

PREFEITURA MUNICIPAL DE
LAURO DE FREITAS

com azimute de 166°27'25" e distância de 74,57 m., confrontando neste trecho com **QUINGOMA** , até o vértice **1739**, de coordenadas **N 8.577.515,276** m. e **E 572.487,715** m.**;** deste, segue com azimute de 155°21'56" e distância de 105,37 m., confrontando neste trecho com **QUINGOMA** , até o vértice **1738**, de coordenadas **N 8.577.419,496** m. e **E 572.531,636** m.**;** deste, segue com azimute de 159°04'34" e distância de 62,43 m., confrontando neste trecho com **QUINGOMA** , até o vértice **1737**, de coordenadas **N 8.577.361,183** m. e **E 572.553,932** m.**;** deste, segue com azimute de 159°04'34" e distância de 3,80 m., confrontando neste trecho com **QUINGOMA** , até o vértice **1736**, de coordenadas **N 8.577.357,636** m. e **E 572.555,288** m.**;** deste, segue com azimute de 171°58'30" e distância de 101,59 m., confrontando neste trecho com **QUINGOMA** , até o vértice **1735**, de coordenadas **N 8.577.257,041** m. e **E 572.569,470** m.**;** deste, segue com azimute de 171°58'30" e distância de 137,99 m., confrontando neste trecho com **QUINGOMA** , até o vértice **1734**, de coordenadas **N 8.577.120,399** m. e **E 572.588,735** m.**;** deste, segue com azimute de 166°54'16" e distância de 135,54 m., confrontando neste trecho com **QUINGOMA** , até o vértice **1733**, de coordenadas **N 8.576.988,386** m. e **E 572.619,445** m.**;** deste, segue com azimute de 120°32'49" e distância de 516,30 m., confrontando neste trecho com **QUINGOMA** , até o vértice **1732**, de coordenadas **N 8.576.725,981** m. e **E 573.064,084** m.**;** deste, segue com azimute de 153°43'59" e distância de 28,50 m., confrontando neste trecho com **CAIXA D'ÁGUA** , até o vértice **1755**, de coordenadas **N 8.576.700,427** m. e **E 573.076,695** m.**;** deste, segue com azimute de 153°43'59" e distância de 14,54 m., confrontando neste trecho com **CAIXA D'ÁGUA** , até o vértice **1756**, de coordenadas **N 8.576.687,385** m. e **E 573.083,132** m.**;** deste, segue com azimute de 143°12'23" e distância de 68,84 m., confrontando neste trecho com **CAIXA D'ÁGUA** , até o vértice **1757**, de coordenadas **N 8.576.632,257** m. e **E 573.124,364** m.**;** deste, segue com azimute de 139°29'03" e distância de 37,62 m., confrontando neste trecho com **CAIXA D'ÁGUA** , até o vértice **1758**, de coordenadas **N 8.576.603,653** m. e **E 573.148,807** m.**;** deste, segue com azimute de 126°07'18" e distância de 41,53 m., confrontando neste trecho com **CAIXA D'ÁGUA** , até o vértice **1759**, de coordenadas **N 8.576.579,172** m. e **E 573.182,352** m.**;** deste, segue com azimute de 137°14'03" e distância de 59,80 m., confrontando neste trecho com **CAIXA D'ÁGUA** , até o vértice **1760**, de coordenadas **N 8.576.535,274** m. e **E 573.222,954** m.**;** deste, segue com azimute de 146°17'21" e distância de 16,37 m., confrontando neste trecho com **CAIXA D'ÁGUA** , até o vértice **1761**, de coordenadas **N 8.576.521,658** m. e **E 573.232,038** m.**;** deste, segue com azimute de 147°12'22" e distância de 129,65 m., confrontando neste trecho com **CAIXA D'ÁGUA** , até o vértice **1762**, de coordenadas **N 8.576.412,670** m. e **E 573.302,260** m.**;** deste, segue com azimute de 148°55'20" e distância de 11,64 m., confrontando neste trecho com **CAIXA D'ÁGUA** , até o vértice **1763**, de coordenadas **N 8.576.402,700** m. e **E 573.308,269** m.**;** deste, segue com azimute de 83°57'51" e distância de 21,15 m., confrontando neste trecho com **CAIXA D'ÁGUA** , até o vértice **1764**, de coordenadas **N 8.576.404,925** m. e **E 573.329,304** m.**;** deste, segue com azimute de 100°49'23" e distância de 11,72 m., confrontando neste trecho com **CAIXA D'ÁGUA** , até o vértice **1765**, de coordenadas **N 8.576.402,723** m. e **E**

CERTIFICAÇÃO DIGITAL: 3L0A2KQXLEE86YEDIDX/BA
Esta edição encontra-se no site: www.laurodefreitas.ba.io.org.br em servidor certificado ICP-BRASIL

PREFEITURA MUNICIPAL DE
LAURO DE FREITAS

573.340,819 m.**;** deste, segue com azimute de 90°25'05" e distância de 5,08 m., confrontando neste trecho com **CAIXA D'ÁGUA** , até o vértice **1766**, de coordenadas **N 8.576.402,686** m. e **E 573.345,898** m.**;** deste, segue com azimute de 76°26'47" e distância de 10,43 m., confrontando neste trecho com **CAIXA D'ÁGUA** , até o vértice **1767**, de coordenadas **N 8.576.405,131** m. e **E 573.356,041** m.**;** deste, segue com azimute de 64°05'20" e distância de 4,39 m., confrontando neste trecho com **CAIXA D'ÁGUA** , até o vértice **1768**, de coordenadas **N 8.576.407,050** m. e **E 573.359,990** m.**;** deste, segue com azimute de 73°43'44" e distância de 9,74 m., confrontando neste trecho com **CAIXA D'ÁGUA** , até o vértice **1769**, de coordenadas **N 8.576.409,780** m. e **E 573.369,344** m.**;** deste, segue com azimute de 92°28'01" e distância de 20,92 m., confrontando neste trecho com **CAIXA D'ÁGUA** , até o vértice **1770**, de coordenadas **N 8.576.408,880** m. e **E 573.390,240** m.**;** deste, segue com azimute de 108°34'43" e distância de 0,52 m., confrontando neste trecho com **CAIXA D'ÁGUA** , até o vértice **1771**, de coordenadas **N 8.576.408,713** m. e **E 573.390,736** m.**;** deste, segue com azimute de 83°44'37" e distância de 7,19 m., confrontando neste trecho com **CAIXA D'ÁGUA** , até o vértice **1772**, de coordenadas **N 8.576.409,497** m. e **E 573.397,884** m.**;** deste, segue com azimute de 73°48'39" e distância de 5,47 m., confrontando neste trecho com **CAIXA D'ÁGUA** , até o vértice **1773**, de coordenadas **N 8.576.411,021** m. e **E 573.403,133** m.**;** deste, segue com azimute de 67°45'28" e distância de 4,08 m., confrontando neste trecho com **CAIXA D'ÁGUA** , até o vértice **1774**, de coordenadas **N 8.576.412,564** m. e **E 573.406,906** m.**;** deste, segue com azimute de 159°43'49" e distância de 2,90 m., confrontando neste trecho com **CAIXA D'ÁGUA** , até o vértice **1775**, de coordenadas **N 8.576.409,847** m. e **E 573.407,910** m.**;** deste, segue com azimute de 161°59'55" e distância de 28,26 m., confrontando neste trecho com **CAIXA D'ÁGUA** , até o vértice **1776**, de coordenadas **N 8.576.382,970** m. e **E 573.416,643** m.**;** deste, segue com azimute de 183°54'03" e distância de 11,67 m., confrontando neste trecho com **CAIXA D'ÁGUA** , até o vértice **1777**, de coordenadas **N 8.576.371,328** m. e **E 573.415,849** m.**;** deste, segue com azimute de 224°10'11" e distância de 12,91 m., confrontando neste trecho com **CAIXA D'ÁGUA** , até o vértice **1778**, de coordenadas **N 8.576.362,067** m. e **E 573.406,854** m.**;** deste, segue com azimute de 247°29'57" e distância de 86,13 m., confrontando neste trecho com **CAIXA D'ÁGUA** , até o vértice **1779**, de coordenadas **N 8.576.329,104** m. e **E 573.327,276** m.**;** deste, segue com azimute de 247°01'50" e distância de 23,16 m., confrontando neste trecho com **CAIXA D'ÁGUA** , até o vértice **1780**, de coordenadas **N 8.576.320,065** m. e **E 573.305,951** m.**;** deste, segue com azimute de 247°01'50" e distância de 5,47 m., confrontando neste trecho com **CAIXA D'ÁGUA** , até o vértice **1781**, de coordenadas **N 8.576.317,931** m. e **E 573.300,914** m.**;** deste, segue com azimute de 247°01'50" e distância de 20,87 m., confrontando neste trecho com **CAIXA D'ÁGUA** , até o vértice **1782**, de coordenadas **N 8.576.309,788** m. e **E 573.281,703** m.**;** deste, segue com azimute de 247°01'50" e distância de 61,85 m., confrontando neste trecho com **CAIXA D'ÁGUA** , até o vértice **1783**, de coordenadas **N 8.576.285,653** m. e **E 573.224,760** m.**;** deste, segue com azimute de 247°01'50" e distância de 1,36 m., confrontando neste trecho com **CAIXA**

CERTIFICAÇÃO DIGITAL: 3L0A2KQXLEE86YEDIDX/BA
Esta edição encontra-se no site: www.laurodefreitas.ba.io.org.br em servidor certificado ICP-BRASIL

PREFEITURA MUNICIPAL DE
LAURO DE FREITAS

D'ÁGUA , até o vértice **1784**, de coordenadas **N 8.576.285,124** m. e **E 573.223,512** m.**;** deste, segue com azimute de 254°24'37" e distância de 51,38 m., confrontando neste trecho com **CAIXA D'ÁGUA** , até o vértice **1785**, de coordenadas **N 8.576.271,315** m. e **E 573.174,020** m.**;** deste, segue com azimute de 264°45'32" e distância de 27,80 m., confrontando neste trecho com **CAIXA D'ÁGUA** , até o vértice **1786**, de coordenadas **N 8.576.268,776** m. e **E 573.146,337** m.**;** deste, segue com azimute de 263°34'36" e distância de 17,87 m., confrontando neste trecho com **CAIXA D'ÁGUA** , até o vértice **1787**, de coordenadas **N 8.576.266,776** m. e **E 573.128,575** m.**;** deste, segue com azimute de 274°26'25" e distância de 12,51 m., confrontando neste trecho com **CAIXA D'ÁGUA** , até o vértice **1788**, de coordenadas **N 8.576.267,745** m. e **E 573.116,099** m.**;** deste, segue com azimute de 274°26'25" e distância de 2,53 m., confrontando neste trecho com **CAIXA D'ÁGUA** , até o vértice **1789**, de coordenadas **N 8.576.267,941** m. e **E 573.113,572** m.**;** deste, segue com azimute de 274°26'25" e distância de 5,41 m., confrontando neste trecho com **CAIXA D'ÁGUA** , até o vértice **1790**, de coordenadas **N 8.576.268,360** m. e **E 573.108,178** m.**;** deste, segue com azimute de 274°26'25" e distância de 0,76 m., confrontando neste trecho com **CAIXA D'ÁGUA** , até o vértice **1791**, de coordenadas **N 8.576.268,419** m. e **E 573.107,420** m.**;** deste, segue com azimute de 253°13'04" e distância de 19,75 m., confrontando neste trecho com **CAIXA D'ÁGUA** , até o vértice **1792**, de coordenadas **N 8.576.262,716** m. e **E 573.088,512** m.**;** deste, segue com azimute de 248°46'53" e distância de 8,93 m., confrontando neste trecho com **CAIXA D'ÁGUA** , até o vértice **1793**, de coordenadas **N 8.576.259,485** m. e **E 573.080,189** m.**;** deste, segue com azimute de 248°46'53" e distância de 29,71 m., confrontando neste trecho com **CAIXA D'ÁGUA** , até o vértice **1794**, de coordenadas **N 8.576.248,732** m. e **E 573.052,492** m.**;** deste, segue com azimute de 238°42'58" e distância de 29,49 m., confrontando neste trecho com **CAIXA D'ÁGUA** , até o vértice **1795**, de coordenadas **N 8.576.233,420** m. e **E 573.027,292** m.**;** deste, segue com azimute de 238°42'58" e distância de 2,29 m., confrontando neste trecho com **CAIXA D'ÁGUA** , até o vértice **1796**, de coordenadas **N 8.576.232,232** m. e **E 573.025,337** m.**;** deste, segue com azimute de 238°42'58" e distância de 2,18 m., confrontando neste trecho com **CAIXA D'ÁGUA** , até o vértice **1797**, de coordenadas **N 8.576.231,098** m. e **E 573.023,471** m.**;** deste, segue com azimute de 250°12'20" e distância de 10,77 m., confrontando neste trecho com **CAIXA D'ÁGUA** , até o vértice **1798**, de coordenadas **N 8.576.227,452** m. e **E 573.013,340** m.**;** deste, segue com azimute de 250°12'20" e distância de 42,49 m., confrontando neste trecho com **CAIXA D'ÁGUA** , até o vértice **1799**, de coordenadas **N 8.576.213,063** m. e **E 572.973,361** m.**;** deste, segue com azimute de 250°12'20" e distância de 8,82 m., confrontando neste trecho com **CAIXA D'ÁGUA** , até o vértice **1800**, de coordenadas **N 8.576.210,076** m. e **E 572.965,060** m.**;** deste, segue com azimute de 250°12'20" e distância de 48,20 m., confrontando neste trecho com **CAIXA D'ÁGUA** , até o vértice **1801**, de coordenadas **N 8.576.193,752** m. e **E 572.919,706** m.**;** deste, segue com azimute de 140°32'08" e distância de 39,73 m., confrontando neste trecho com **CAIXAD'ÁGUA** , até o vértice **1802**, de coordenadas **N 8.576.163,076** m. e **E 572.944,961** m.**;** deste, segue com azimute de

CERTIFICAÇÃO DIGITAL: 3L0A2KQXLEE86YEDIDX/BA
Esta edição encontra-se no site: www.laurodefreitas.ba.io.org.br em servidor certificado ICP-BRASIL

PREFEITURA MUNICIPAL DE
LAURO DE FREITAS

142°43'18" e distância de 35,51 m., confrontando neste trecho com **CAIXA D'ÁGUA** , até o vértice **1803**, de coordenadas **N 8.576.134,819** m. e **E 572.966,470** m.**;** deste, segue com azimute de 143°00'28" e distância de 46,05 m., confrontando neste trecho com **CAIXA D'ÁGUA** , até o vértice **1804**, de coordenadas **N 8.576.098,035** m. e **E 572.994,181** m.**;** deste, segue com azimute de 143°49'29" e distância de 12,52 m., confrontando neste trecho com **CAIXA D'ÁGUA** , até o vértice **1805**, de coordenadas **N 8.576.087,924** m. e **E 573.001,574** m.**;** deste, segue com azimute de 143°49'29" e distância de 5,02 m., confrontando neste trecho com **CAIXA D'ÁGUA** , até o vértice **1806**, de coordenadas **N 8.576.083,874** m. e **E 573.004,536** m.**;** deste, segue com azimute de 143°49'29" e distância de 64,15 m., confrontando neste trecho com **CAIXA D'ÁGUA** , até o vértice **1807**, de coordenadas **N 8.576.032,089** m. e **E 573.042,403** m.**;** deste, segue com azimute de 146°56'13" e distância de 33,67 m., confrontando neste trecho com **CAIXA D'ÁGUA** , até o vértice **1808**, de coordenadas **N 8.576.003,875** m. e **E 573.060,770** m.**;** deste, segue com azimute de 146°56'13" e distância de 39,34 m., confrontando neste trecho com **CAIXA D'ÁGUA** , até o vértice **1809**, de coordenadas **N 8.575.970,909** m. e **E 573.082,229** m.**;** deste, segue com azimute de 149°38'06" e distância de 13,68 m., confrontando neste trecho com **CAIXA D'ÁGUA** , até o vértice **1810**, de coordenadas **N 8.575.959,107** m. e **E 573.089,144** m.**;** deste, segue com azimute de 149°38'06" e distância de 29,47 m., confrontando neste trecho com **CAIXA D'ÁGUA** , até o vértice **1811**, de coordenadas **N 8.575.933,680** m. e **E 573.104,041** m.**;** deste, segue com azimute de 149°25'29" e distância de 54,48 m., confrontando neste trecho com **CAIXA D'ÁGUA** , até o vértice **1812**, de coordenadas **N 8.575.886,774** m. e **E 573.131,754** m.**;** deste, segue com azimute de 149°25'29" e distância de 2,19 m., confrontando neste trecho com **CAIXA D'ÁGUA** , até o vértice **1813**, de coordenadas **N 8.575.884,889** m. e **E 573.132,867** m.**;** deste, segue com azimute de 149°25'29" e distância de 12,50 m., confrontando neste trecho com **QUINGOMA** , até o vértice **1814**, de coordenadas **N 8.575.874,128** m. e **E 573.139,225** m.**;** deste, segue com azimute de 144°53'17" e distância de 48,67 m., confrontando neste trecho com **QUINGOMA** , até o vértice **1815**, de coordenadas **N 8.575.834,318** m. e **E 573.167,217** m.**;** deste, segue com azimute de 137°02'15" e distância de 26,50 m., confrontando neste trecho com **QUINGOMA** , até o vértice **1816**, de coordenadas **N 8.575.814,928** m. e **E 573.185,274** m.**;** deste, segue com azimute de 140°10'28" e distância de 5,82 m., confrontando neste trecho com **QUINGOMA** , até o vértice **1817**, de coordenadas **N 8.575.810,456** m. e **E 573.189,004** m.**;** deste, segue com azimute de 140°10'28" e distância de 26,27 m., confrontando neste trecho com **QUINGOMA** , até o vértice **1818**, de coordenadas **N 8.575.790,284** m. e **E 573.205,825** m.**;** deste, segue com azimute de 140°10'28" e distância de 6,88 m., confrontando neste trecho com **QUINGOMA** , até o vértice **1819**, de coordenadas **N 8.575.784,997** m. e **E 573.210,234** m.**;** deste, segue com azimute de 259°54'31" e distância de 47,02 m., confrontando neste trecho com **QUINGOMA** , até o vértice **1820**, de coordenadas **N 8.575.776,758** m. e **E 573.163,940** m.**;** deste, segue com azimute de 262°37'25" e distância de 203,19 m., confrontando neste trecho com **QUINGOMA** , até o vértice **1821**, de coordenadas **N 8.575.750,672** m. e **E 572.962,434** m.**;**

CERTIFICAÇÃO DIGITAL: 3L0A2KQXLEE86YEDIDX/BA
Esta edição encontra-se no site: www.laurodefreitas.ba.io.org.br em servidor certificado ICP-BRASIL

PREFEITURA MUNICIPAL DE
LAURO DE FREITAS

deste, segue com azimute de 262°37'25" e distância de 23,60 m., confrontando neste trecho com **QUINGOMA** , até o vértice **1822**, de coordenadas **N 8.575.747,643** m. e **E 572.939,032** m.**;** deste, segue com azimute de 261°48'45" e distância de 0,73 m., confrontando neste trecho com **QUINGOMA** , até o vértice **1823**, de coordenadas **N 8.575.747,538** m. e **E 572.938,305** m.**;** deste, segue com azimute de 261°48'45" e distância de 1,05 m., confrontando neste trecho com **QUINGOMA** , até o vértice **1824**, de coordenadas **N 8.575.747,389** m. e **E 572.937,268** m.**;** deste, segue com azimute de 261°48'45" e distância de 100,84 m., confrontando neste trecho com **QUINGOMA** , até o vértice **1825**, de coordenadas **N 8.575.733,027** m. e **E 572.837,451** m.**;** deste, segue com azimute de 260°35'54" e distância de 2,68 m., confrontando neste trecho com **QUINGOMA** , até o vértice **1826**, de coordenadas **N 8.575.732,590** m. e **E 572.834,811** m.**;** deste, segue com azimute de 260°35'54" e distância de 111,11 m., confrontando neste trecho com **QUINGOMA** , até o vértice **1827**, de coordenadas **N 8.575.714,440** m. e **E 572.725,194** m.**;** deste, segue com azimute de 259°50'07" e distância de 11,27 m., confrontando neste trecho com **QUINGOMA** , até o vértice **1828**, de coordenadas **N 8.575.712,450** m. e **E 572.714,096** m.**;** deste, segue com azimute de 259°50'07" e distância de 109,50 m., confrontando neste trecho com **QUINGOMA** , até o vértice **1829**, de coordenadas **N 8.575.693,125** m. e **E 572.606,312** m.**;** deste, segue com azimute de 249°25'03" e distância de 23,03 m., confrontando neste trecho com **QUINGOMA** , até o vértice **1830**, de coordenadas **N 8.575.685,028** m. e **E 572.584,751** m.**;** deste, segue com azimute de 249°24'44" e distância de 26,73 m., confrontando neste trecho com **QUINGOMA** , até o vértice **1831**, de coordenadas **N 8.575.675,630** m. e **E 572.559,732** m.**;** deste, segue com azimute de 253°16'30" e distância de 26,92 m., confrontando neste trecho com **QUINGOMA** , até o vértice **1832**, de coordenadas **N 8.575.667,883** m. e **E 572.533,951** m.**;** deste, segue com azimute de 256°35'47" e distância de 25,57 m., confrontando neste trecho com **QUINGOMA** , até o vértice **1833**, de coordenadas **N 8.575.661,957** m. e **E 572.509,080** m.**;** deste, segue com azimute de 258°41'24" e distância de 23,74 m., confrontando neste trecho com **QUINGOMA** , até o vértice **1834**, de coordenadas **N 8.575.657,300** m. e **E 572.485,796** m.**;** deste, segue com azimute de 262°52'30" e distância de 17,07 m., confrontando neste trecho com **QUINGOMA** , até o vértice **1835**, de coordenadas **N 8.575.655,183** m. e **E 572.468,863** m.**;** deste, segue com azimute de 269°06'17" e distância de 27,10 m., confrontando neste trecho com **QUINGOMA** , até o vértice **1836**, de coordenadas **N 8.575.654,760** m. e **E 572.441,770** m.**;** deste, segue com azimute de 279°48'49" e distância de 15,90 m., confrontando neste trecho com **QUINGOMA** , até o vértice **1837**, de coordenadas **N 8.575.657,469** m. e **E 572.426,106** m.**;** deste, segue com azimute de 270°00'00" e distância de 11,66 m., confrontando neste trecho com **QUINGOMA** , até o vértice **1455**, de coordenadas **N 8.575.657,469** m. e **E 572.414,449** m.**;** deste, segue com azimute de 282°48'51" e distância de 7,92 m., confrontando neste trecho com **QUINGOMA** , até o vértice **1454**, de coordenadas **N 8.575.659,226** m. e **E 572.406,723** m.**;** deste, segue com azimute de 331°00'59" e distância de 41,50 m., confrontando neste trecho com **CAJI** , até o vértice **1453**, de coordenadas **N 8.575.695,527** m. e **E 572.386,615** m.**;** deste, segue com

CERTIFICAÇÃO DIGITAL: 3L0A2KQXLEE86YEDIDX/BA
Esta edição encontra-se no site: www.laurodefreitas.ba.io.org.br em servidor certificado ICP-BRASIL

PREFEITURA MUNICIPAL DE
LAURO DE FREITAS

azimute de 291°28'36" e distância de 16,67 m., confrontando neste trecho com **CAJI** , até o vértice **1452**, de coordenadas **N 8.575.701,632** m. e **E 572.371,098** m.**;** deste, segue com azimute de 291°28'36" e distância de 11,08 m., confrontando neste trecho com **CAJI** , até o vértice **1451**, de coordenadas **N 8.575.705,687** m. e **E 572.360,791** m.**;** deste, segue com azimute de 291°19'59" e distância de 4,25 m., confrontando neste trecho com **CAJI** , até o vértice **1450**, de coordenadas **N 8.575.707,234** m. e **E 572.356,830** m.**;** deste, segue com azimute de 291°19'59" e distância de 41,42 m., confrontando neste trecho com **CAJI** , até o vértice **1449**, de coordenadas **N 8.575.722,303** m. e **E 572.318,246** m.**;** deste, segue com azimute de 209°44'42" e distância de 12,80 m., confrontando neste trecho com **CAJI** , até o vértice **1448**, de coordenadas **N 8.575.711,191** m. e **E 572.311,896** m.**;** deste, segue com azimute de 298°19'48" e distância de 19,67 m., confrontando neste trecho com **CAJI** , até o vértice **1447**, de coordenadas **N 8.575.720,525** m. e **E 572.294,582** m.**;** deste, segue com azimute de 270°26'23" e distância de 24,83 m., confrontando neste trecho com **CAJI** , até o vértice **1446**, de coordenadas **N 8.575.720,716** m. e **E 572.269,753** m.**;** deste, segue com azimute de 296°51'52" e distância de 18,91 m., confrontando neste trecho com **CAJI** , até o vértice **1445**, de coordenadas **N 8.575.729,260** m. e **E 572.252,885** m.**;** deste, segue com azimute de 260°13'03" e distância de 5,74 m., confrontando neste trecho com **CAJI** , até o vértice **1444**, de coordenadas **N 8.575.728,285** m. e **E 572.247,229** m.**;** deste, segue com azimute de 273°41'29" e distância de 6,58 m., confrontando neste trecho com **CAJI** , até o vértice **1443**, de coordenadas **N 8.575.728,708** m. e **E 572.240,667** m.**;** deste, segue com azimute de 272°36'09" e distância de 9,32 m., confrontando neste trecho com **CAJI** , até o vértice **1442**, de coordenadas **N 8.575.729,132** m. e **E 572.231,354** m.**;** deste, segue com azimute de 298°53'12" e distância de 14,02 m., confrontando neste trecho com **CAJI** , até o vértice **1441**, de coordenadas **N 8.575.735,905** m. e **E 572.219,077** m.**;** deste, segue com azimute de 312°44'44" e distância de 19,02 m., confrontando neste trecho com **CAJI** , até o vértice **1440**, de coordenadas **N 8.575.748,817** m. e **E 572.205,107** m.**;** deste, segue com azimute de 315°00'00" e distância de 20,95 m., confrontando neste trecho com **CAJI** , até o vértice **1439**, de coordenadas **N 8.575.763,633** m. e **E 572.190,290** m.**;** deste, segue com azimute de 318°17'02" e distância de 36,58 m., confrontando neste trecho com **CAJI** , até o vértice **1438**, de coordenadas **N 8.575.790,938** m. e **E 572.165,949** m.**;** deste, segue com azimute de 331°08'40" e distância de 82,89 m., confrontando neste trecho com **CAJI** , até o vértice **1437**, de coordenadas **N 8.575.863,540** m. e **E 572.125,944** m.**;** deste, segue com azimute de 332°45'43" e distância de 112,84 m., confrontando neste trecho com **CAJI** , até o vértice **1436**, de coordenadas **N 8.575.963,870** m. e **E 572.074,297** m.**;** deste, segue com azimute de 333°18'01" e distância de 32,22 m., confrontando neste trecho com **CAJI** , até o vértice **1435**, de coordenadas **N 8.575.992,657** m. e **E 572.059,819** m.**;** deste, segue com azimute de 244°05'50" e distância de 65,51 m., confrontando neste trecho com **CAJI**, até o vértice **1434**, de coordenadas **N 8.575.964,040** m. e **E 572.000,891** m.**;** deste, segue com azimute de 319°23'55" e distância de 35,91 m., confrontando neste trecho com **CAJI** , até o vértice **1433**, de coordenadas **N 8.575.991,302** m. e **E 571.977,523** m.**;** deste, segue com azimute de 306°01'39" e distância de 23,03 m., confrontando neste trecho com **CAJI** , até o

CERTIFICAÇÃO DIGITAL: 3L0A2KQXLEE86YEDIDX/BA
Esta edição encontra-se no site: www.laurodefreitas.ba.io.org.br em servidor certificado ICP-BRASIL

PREFEITURA MUNICIPAL DE
LAURO DE FREITAS

vértice **1432**, de coordenadas **N 8.576.004,849** m. e **E 571.958,896** m.**;** deste, segue com azimute de 311°25'25" e distância de 19,20 m., confrontando neste trecho com **CAJI** , até o vértice **1431**, de coordenadas **N 8.576.017,549** m. e **E 571.944,503** m.**;** deste, segue com azimute de 337°22'48" e distância de 11,01 m., confrontando neste trecho com **CAJI** , até o vértice **1430**, de coordenadas **N 8.576.027,709** m. e **E 571.940,269** m.**;** deste, segue com azimute de 8°52'50" e distância de 13,71 m., confrontando neste trecho com **CAJI** , até o vértice **1429**, de coordenadas **N 8.576.041,256** m. e **E 571.942,386** m.**;** deste, segue com azimute de 39°48'20" e distância de 16,53 m., confrontando neste trecho com **CAJI** , até o vértice **1428**, de coordenadas **N 8.576.053,956** m. e **E 571.952,969** m.**;** deste, segue com azimute de 53°23'35" e distância de 18,46 m., confrontando neste trecho com **CAJI** , até o vértice **1427**, de coordenadas **N 8.576.064,963** m. e **E 571.967,786** m.**;** deste, segue com azimute de 36°36'25" e distância de 18,46 m., confrontando neste trecho com **CAJI** , até o vértice **1426**, de coordenadas **N 8.576.079,779** m. e **E 571.978,793** m.**;** deste, segue com azimute de 45°00'00" e distância de 10,18 m., confrontando neste trecho com **CAJI** , até o vértice **1425**, de coordenadas **N 8.576.086,976** m. e **E 571.985,989** m.**;** deste, segue com azimute de 17°49'08" e distância de 24,90 m., confrontando neste trecho com **CAJI** , até o vértice **1424**, de coordenadas **N 8.576.110,683** m. e **E 571.993,609** m.**;** deste, segue com azimute de 3°34'35" e distância de 33,93 m., confrontando neste trecho com **CAJI** , até o vértice **1423**, de coordenadas **N 8.576.144,549** m. e **E 571.995,726** m.**;** deste, segue com azimute de 0°44'39" e distância de 26,64 m., confrontando neste trecho com **CAJI** , até o vértice **1422**, de coordenadas **N 8.576.171,186** m. e **E 571.996,072** m.**;** deste, segue com azimute de 341°17'27" e distância de 33,32 m., confrontando neste trecho com **CAJI** , até o vértice **1421**, de coordenadas **N 8.576.202,742** m. e **E 571.985,385** m.**;** deste, segue com azimute de 316°15'03" e distância de 18,72 m., confrontando neste trecho com **CAJI** , até o vértice **1420**, de coordenadas **N 8.576.216,262** m. e **E 571.972,443** m.**;** deste, segue com azimute de 305°43'27" e distância de 31,76 m., confrontando neste trecho com **CAJI** , até o vértice **1419**, de coordenadas **N 8.576.234,804** m. e **E 571.946,662** m.**;** deste, segue com azimute de 303°29'50" e distância de 14,58 m., confrontando neste trecho com **CAJI** , até o vértice **1418**, de coordenadas **N 8.576.242,853** m. e **E 571.934,500** m.**;** deste, segue com azimute de 27°24'44" e distância de 4,26 m., confrontando neste trecho com **CAJI** , até o vértice **1417**, de coordenadas **N 8.576.246,634** m. e **E 571.936,461** m.**;** deste, segue com azimute de 27°24'44" e distância de 4,62 m., confrontando neste trecho com **CAJI** , até o vértice **1416**, de coordenadas **N 8.576.250,734** m. e **E 571.938,587** m.**;** deste, segue com azimute de 27°37'20" e distância de 71,71 m., confrontando neste trecho com **CAJI** , até o vértice **1415**, de coordenadas **N 8.576.314,267** m. e **E 571.971,833** m.**;** deste, segue com azimute de 34°32'13" e distância de 50,97 m., confrontando neste trecho com **CAJI** , até o vértice **1414**, de coordenadas **N 8.576.356,253** m. e **E 572.000,729** m.**;** deste, segue com azimute de 21°22'01" e distância de 92,12 m., confrontando neste trecho com **CAJI** , até o vértice **1413**, de coordenadas **N 8.576.442,041** m. e **E 572.034,292** m.**;** deste, segue com azimute de 18°20'08" e distância de 12,99 m., confrontando neste trecho com **CAJI** , até o vértice **1412**, de coordenadas **N 8.576.454,376** m. e **E 572.038,380** m.**;** deste, segue com

CERTIFICAÇÃO DIGITAL: 3L0A2KQXLEE86YEDIDX/BA
Esta edição encontra-se no site: www.laurodefreitas.ba.io.org.br em servidor certificado ICP-BRASIL

PREFEITURA MUNICIPAL DE
LAURO DE FREITAS

azimute de 309°47'40" e distância de 2,48 m., confrontando neste trecho com **CAJI** , até o vértice **1411**, de coordenadas **N 8.576.455,963** m. e **E 572.036,474** m.**;** deste, segue com azimute de 309°47'40" e distância de 27,65 m., confrontando neste trecho com **CAJI** , até o vértice **1410**, de coordenadas **N 8.576.473,659** m. e **E 572.015,232** m.**;** deste, segue com azimute de 314°15'10" e distância de 33,05 m., confrontando neste trecho com **CAJI** , até o vértice **1409**, de coordenadas **N 8.576.496,720** m. e **E 571.991,560** m.**;** deste, segue com azimute de 315°57'56" e distância de 11,26 m., confrontando neste trecho com **CAJI** , até o vértice **1408**, de coordenadas **N 8.576.504,812** m. e **E 571.983,737** m.**;** deste, segue com azimute de 315°57'56" e distância de 5,91 m., confrontando neste trecho com **CAJI** , até o vértice **1407**, de coordenadas **N 8.576.509,062** m. e **E 571.979,627** m.**;** deste, segue com azimute de 315°57'56" e distância de 15,94 m., confrontando neste trecho com **CAJI** , até o vértice **1406**, de coordenadas **N 8.576.520,525** m. e **E 571.968,544** m.**;** deste, segue com azimute de 318°09'23" e distância de 32,18 m., confrontando neste trecho com **CAJI** , até o vértice **1405**, de coordenadas **N 8.576.544,501** m. e **E 571.947,075** m.**;** deste, segue com azimute de 320°10'32" e distância de 37,86 m., confrontando neste trecho com **CAJI** , até o vértice **1404**, de coordenadas **N 8.576.573,578** m. e **E 571.922,828** m.**;** deste, segue com azimute de 322°33'32" e distância de 13,00 m., confrontando neste trecho com **CAJI** , até o vértice **1403**, de coordenadas **N 8.576.583,897** m. e **E 571.914,926** m.**;** deste, segue com azimute de 325°18'33" e distância de 11,71 m., confrontando neste trecho com **CAJI** , até o vértice **1402**, de coordenadas **N 8.576.593,527** m. e **E 571.908,261** m.**;** deste, segue com azimute de 328°43'02" e distância de 60,69 m., confrontando neste trecho com **CAJI** , até o vértice **1401**, de coordenadas **N 8.576.645,397** m. e **E 571.876,745** m.**;** deste, segue com azimute de 321°04'05" e distância de 41,69 m., confrontando neste trecho com **CAJI** , até o vértice **1400**, de coordenadas **N 8.576.677,826** m. e **E 571.850,548** m.**;** deste, segue com azimute de 319°59'30" e distância de 11,72 m., confrontando neste trecho com **CAJI** , até o vértice **1399**, de coordenadas **N 8.576.686,802** m. e **E 571.843,014** m.**;** deste, segue com azimute de 319°59'30" e distância de 9,54 m., confrontando neste trecho com **CAJI** , até o vértice **1398**, de coordenadas **N 8.576.694,109** m. e **E 571.836,881** m.**;** deste, segue com azimute de 319°59'30" e distância de 21,09 m., confrontando neste trecho com **CAJI** , até o vértice **1397**, de coordenadas **N 8.576.710,263** m. e **E 571.823,323** m.**;** deste, segue com azimute de 319°59'30" e distância de 16,30 m., confrontando neste trecho com **CAJI** , até o vértice **1396**, de coordenadas **N 8.576.722,750** m. e **E 571.812,842** m.**;** deste, segue com azimute de 324°31'31" e distância de 46,67 m., confrontando neste trecho com **CAJI** , até o vértice **1395**, de coordenadas **N 8.576.760,756** m. e **E 571.785,757** m.**;** deste, segue com azimute de 325°42'20" e distância de 32,65 m., confrontando neste trecho com **CAJI** , até o vértice **1394**, de coordenadas **N 8.576.787,734** m. e **E 571.767,358** m.**;** deste, segue com azimute de 338°37'51" e distância de 15,07 m., confrontando neste trecho com **CAJI** , até o vértice **1393**, de coordenadas **N 8.576.801,768** m. e **E 571.761,867** m.**;** deste, segue com azimute de 348°56'21" e distância de 30,16 m., confrontando neste trecho com **CAJI** , até o vértice **1392**, de coordenadas **N 8.576.831,372** m. e **E 571.756,080** m.**;** deste, segue com azimute de 350°01'38" e distância de 4,85 m., confrontando neste trecho com **CAJI** , até o

CERTIFICAÇÃO DIGITAL: 3L0A2KQXLEE86YEDIDX/BA
Esta edição encontra-se no site: www.laurodefreitas.ba.io.org.br em servidor certificado ICP-BRASIL

PREFEITURA MUNICIPAL DE
LAURO DE FREITAS

vértice **1391**, de coordenadas **N 8.576.836,151** m. e **E 571.755,240** m.**;** deste, segue com azimute de 350°01'38" e distância de 16,46 m., confrontando neste trecho com **CAJI** , até o vértice **1390**, de coordenadas **N 8.576.852,359** m. e **E 571.752,390** m.**;** deste, segue com azimute de 350°01'38" e distância de 13,73 m., confrontando neste trecho com **CAJI** , até o vértice **1389**, de coordenadas **N 8.576.865,878** m. e **E 571.750,013** m.**;** deste, segue com azimute de 338°37'46" e distância de 31,61 m., confrontando neste trecho com **CAJI** , até o vértice **1388**, de coordenadas **N 8.576.895,313** m. e **E 571.738,495** m.**;** deste, segue com azimute de 337°24'20" e distância de 18,46 m., confrontando neste trecho com **CAJI** , até o vértice **1387**, de coordenadas **N 8.576.912,352** m. e **E 571.731,404** m.**;** deste, segue com azimute de 310°43'01" e distância de 3,96 m., confrontando neste trecho com **CAJI** , até o vértice **1386**, de coordenadas **N 8.576.914,935** m. e **E 571.728,402** m.**;** deste, segue com azimute de 310°43'01" e distância de 3,93 m., confrontando neste trecho com **CAJI** , até o vértice **1385**, de coordenadas **N 8.576.917,496** m. e **E 571.725,427** m.**;** deste, segue com azimute de 310°43'01" e distância de 9,15 m., confrontando neste trecho com **CAJI** , até o vértice **1384**, de coordenadas **N 8.576.923,464** m. e **E 571.718,492** m.**;** deste, segue com azimute de 307°25'54" e distância de 9,26 m., confrontando neste trecho com **CAJI** , até o vértice **1383**, de coordenadas **N 8.576.929,094** m. e **E 571.711,138** m.**;** deste, segue com azimute de 307°25'54" e distância de 1,53 m., confrontando neste trecho com **CAJI** , até o vértice **1382**, de coordenadas **N 8.576.930,026** m. e **E 571.709,920** m.**;** deste, segue com azimute de 302°49'42" e distância de 7,81 m., confrontando neste trecho com **CAJI** , até o vértice **1381**, de coordenadas **N 8.576.934,259** m. e **E 571.703,358** m.**;** deste, segue com azimute de 290°19'34" e distância de 63,19 m., confrontando neste trecho com **CAJI** , até o vértice **1380**, de coordenadas **N 8.576.956,208** m. e **E 571.644,106** m.**;** deste, segue com azimute de 287°04'41" e distância de 49,14 m., confrontando neste trecho com **CAJI** , até o vértice **1379**, de coordenadas **N 8.576.970,638** m. e **E 571.597,138** m.**;** deste, segue com azimute de 287°04'37" e distância de 8,73 m., confrontando neste trecho com **CAJI** , até o vértice **1378**, de coordenadas **N 8.576.973,202** m. e **E 571.588,792** m.**;** deste, segue com azimute de 287°04'37" e distância de 5,06 m., confrontando neste trecho com **CAJI** , até o vértice **1377**, de coordenadas **N 8.576.974,687** m. e **E 571.583,958** m.**;** deste, segue com azimute de 287°04'37" e distância de 2,86 m., confrontando neste trecho com **CAJI** , até o vértice **1376**, de coordenadas **N 8.576.975,528** m. e **E 571.581,220** m.**;** deste, segue com azimute de 272°53'22" e distância de 23,43 m., confrontando neste trecho com **CAJI** , até o vértice **1375**, de coordenadas **N 8.576.976,709** m. e **E 571.557,820** m.**;** deste, segue com azimute de 265°30'55" e distância de 16,24 m., confrontando neste trecho com **CAJI** , até o vértice **1374**, de coordenadas **N 8.576.975,439** m. e **E 571.541,628** m.**;** deste, segue com azimute de 256°01'59" e distância de 15,12 m., confrontando neste trecho com **CAJI** , até o vértice **1373**, de coordenadas **N 8.576.971,789** m. e **E 571.526,954** m.**;** deste, segue com azimute de 240°48'26" e distância de 122,47 m., confrontando neste trecho com **CAJI** , até o vértice **1372**, de coordenadas **N 8.576.912,052** m. e **E 571.420,036** m.**;** deste, segue com azimute de 240°48'26" e distância de 9,27 m., confrontando neste trecho com **CAJI** , até o vértice **1371**, de coordenadas **N 8.576.907,530** m. e **E 571.411,943** m.**;** deste, segue com

CERTIFICAÇÃO DIGITAL: 3L0A2KQXLEE86YEDIDX/BA
Esta edição encontra-se no site: www.laurodefreitas.ba.io.org.br em servidor certificado ICP-BRASIL

PREFEITURA MUNICIPAL DE
LAURO DE FREITAS

azimute de 240°48'26" e distância de 60,24 m., confrontando neste trecho com **CAJI** , até o vértice **1370**, de coordenadas **N 8.576.878,146** m. e **E 571.359,350** m.**;** deste, segue com azimute de 242°02'15" e distância de 98,71 m., confrontando neste trecho com **CAJI** , até o vértice **1369**, de coordenadas **N 8.576.831,861** m. e **E 571.272,164** m.**;** deste, segue com azimute de 242°02'15" e distância de 46,13 m., confrontando neste trecho com **CAJI** , até o vértice **1368**, de coordenadas **N 8.576.810,229** m. e **E 571.231,415** m.**;** deste, segue com azimute de 264°54'12" e distância de 11,10 m., confrontando neste trecho com **CAJI** , até o vértice **1367**, de coordenadas **N 8.576.809,243** m. e **E 571.220,359** m.**;** deste, segue com azimute de 264°54'12" e distância de 7,55 m., confrontando neste trecho com **CAJI** , até o vértice **1366**, de coordenadas **N 8.576.808,573** m. e **E 571.212,841** m.**;** deste, segue com azimute de 264°54'12" e distância de 11,79 m., confrontando neste trecho com **CAJI** , até o vértice **1365**, de coordenadas **N 8.576.807,525** m. e **E 571.201,094** m.**;** deste, segue com azimute de 275°17'21" e distância de 36,38 m., confrontando neste trecho com **CAJI** , até o vértice **1364**, de coordenadas **N 8.576.810,879** m. e **E 571.164,870** m.**;** deste, segue com azimute de 277°03'48" e distância de 65,95 m., confrontando neste trecho com **CAJI** , até o vértice **1363**, de coordenadas **N 8.576.818,988** m. e **E 571.099,423** m.**;** deste, segue com azimute de 290°46'13" e distância de 21,67 m., confrontando neste trecho com **CAJI** , até o vértice **1362**, de coordenadas **N 8.576.826,673** m. e **E 571.079,160** m.**;** deste, segue com azimute de 314°52'07" e distância de 38,72 m., confrontando neste trecho com **CAJI** , até o vértice **1361**, de coordenadas **N 8.576.853,990** m. e **E 571.051,718** m.**;** deste, segue com azimute de 325°14'37" e distância de 16,85 m., confrontando neste trecho com **CAJI** , até o vértice **1360**, de coordenadas **N 8.576.867,834** m. e **E 571.042,112** m.**;** deste, segue com azimute de 328°40'56" e distância de 33,58 m., confrontando neste trecho com **CAJI** , até o vértice **1359**, de coordenadas **N 8.576.896,523** m. e **E 571.024,656** m.**;** deste, segue com azimute de 333°01'11" e distância de 23,28 m., confrontando neste trecho com **CAJI** , até o vértice **1358**, de coordenadas **N 8.576.917,270** m. e **E 571.014,094** m.**;** deste, segue com azimute de 53°55'43" e distância de 14,92 m., confrontando neste trecho com **CAJI** , até o vértice **1357**, de coordenadas **N 8.576.926,054** m. e **E 571.026,152** m.**;** deste, segue com azimute de 45°13'30" e distância de 13,35 m., confrontando neste trecho com **CAJI** , até o vértice **1356**, de coordenadas **N 8.576.935,460** m. e **E 571.035,632** m.**;** deste, segue com azimute de 14°26'54" e distância de 6,46 m., confrontando neste trecho com **CAJI** , até o vértice **1355**, de coordenadas **N 8.576.941,713** m. e **E 571.037,243** m.**;** deste, segue com azimute de 348°19'10" e distância de 14,51 m., confrontando neste trecho com **CAJI** , até o vértice **1354**, de coordenadas **N 8.576.955,923** m. e **E 571.034,305** m.**;** deste, segue com azimute de 335°47'30" e distância de 30,42 m., confrontando neste trecho com **CAJI** , até o vértice **1353**, de coordenadas **N 8.576.983,665** m. e **E 571.021,833** m.**;** deste, segue com azimute de 335°47'30" e distância de 7,58 m., confrontando neste trecho com **CAJI** , até o vértice **1352**, de coordenadas **N 8.576.990,575** m. e **E 571.018,726** m.**;** deste, segue com azimute de 335°47'30" e distância de 3,83 m., confrontando neste trecho com **CAJI** , até o vértice **1351**, de coordenadas **N 8.576.994,070** m. e **E 571.017,155** m.**;** deste, segue com azimute de 31°14'47" e distância de 62,65 m., confrontando neste trecho com **CAJI** , até o

CERTIFICAÇÃO DIGITAL: 3L0A2KQXLEE86YEDIDX/BA
Esta edição encontra-se no site: www.laurodefreitas.ba.io.org.br em servidor certificado ICP-BRASIL

PREFEITURA MUNICIPAL DE
LAURO DE FREITAS

vértice **1350**, de coordenadas **N 8.577.047,634** m. e **E 571.049,654** m.**;** deste, segue com azimute de 63°27'25" e distância de 142,06 m., confrontando neste trecho com **CAJI** , até o vértice **1349**, de coordenadas **N 8.577.111,115** m. e **E 571.176,739** m.**;** deste, segue com azimute de 128°09'15" e distância de 43,83 m., confrontando neste trecho com **CAJI** , até o vértice **1348**, de coordenadas **N 8.577.084,040** m. e **E 571.211,202** m.**;** deste, segue com azimute de 113°11'00" e distância de 16,72 m., confrontando neste trecho com **CAJI** , até o vértice **1347**, de coordenadas **N 8.577.077,459** m. e **E 571.226,570** m.**;** deste, segue com azimute de 75°31'40" e distância de 38,04 m., confrontando neste trecho com **CAJI** , até o vértice **1346**, de coordenadas **N 8.577.086,966** m. e **E 571.263,404** m.**;** deste, segue com azimute de 45°32'40" e distância de 37,59 m., confrontando neste trecho com **CAJI** , até o vértice **1345**, de coordenadas **N 8.577.113,292** m. e **E 571.290,236** m.**;** deste, segue com azimute de 21°03'05" e distância de 23,77 m., confrontando neste trecho com **CAJI** , até o vértice **1344**, de coordenadas **N 8.577.135,475** m. e **E 571.298,774** m.**;** deste, segue com azimute de 20°40'54" e distância de 21,30 m., confrontando neste trecho com **CAJI** , até o vértice **1343**, de coordenadas **N 8.577.155,402** m. e **E 571.306,296** m.**;** deste, segue com azimute de 46°45'14" e distância de 27,34 m., confrontando neste trecho com **CAJI** , até o vértice **1342**, de coordenadas **N 8.577.174,130** m. e **E 571.326,207** m.**;** deste, segue com azimute de 32°55'28" e distância de 38,56 m., confrontando neste trecho com **CAJI** , até o vértice **1341**, de coordenadas **N 8.577.206,500** m. e **E 571.347,168** m.**;** deste, segue com azimute de 23°30'49" e distância de 13,80 m., confrontando neste trecho com **CAJI** , até o vértice **1340**, de coordenadas **N 8.577.219,152** m. e **E 571.352,673** m.**;** deste, segue com azimute de 22°49'30" e distância de 2,02 m., confrontando neste trecho com **CAJI** , até o vértice **1339**, de coordenadas **N 8.577.221,012** m. e **E 571.353,456** m.**;** deste, segue com azimute de 17°20'01" e distância de 44,20 m., confrontando neste trecho com **CAJI** , até o vértice **1338**, de coordenadas **N 8.577.263,203** m. e **E 571.366,624** m.**;** deste, segue com azimute de 30°46'45" e distância de 61,94 m., confrontando neste trecho com **CAJI** , até o vértice **1337**, de coordenadas **N 8.577.316,422** m. e **E 571.398,323** m.**;** deste, segue com azimute de 59°45'39" e distância de 70,45 m., confrontando neste trecho com **CAJI**, até o vértice **1336**, de coordenadas **N 8.577.351,901** m. e **E 571.459,186** m.**;** deste, segue com azimute de 72°00'27" e distância de 79,99 m., confrontando neste trecho com **CAJI** , até o vértice **1335**, de coordenadas **N 8.577.376,609** m. e **E 571.535,264** m.**;** deste, segue com azimute de 67°11'05" e distância de 71,88 m., confrontando neste trecho com **CAJI** , até o vértice **1334**, de coordenadas **N 8.577.404,481** m. e **E 571.601,519** m.**;** deste, segue com azimute de 69°37'14" e distância de 59,79 m., confrontando neste trecho com **CAJI** , até o vértice **1333**, de coordenadas **N 8.577.425,302** m. e **E 571.657,566** m.**;** deste, segue com azimute de 45°35'35" e distância de 273,46 m., confrontando neste trecho com **CAJI** , até o vértice **1332**, de coordenadas **N 8.577.616,658** m. e **E 571.852,925** m.**;** deste, segue com azimute de 11°15'55" e distância de 38,16 m., confrontando neste trecho com **CAJI** , até o vértice **1331**, de coordenadas **N 8.577.654,081** m. e **E 571.860,379** m.**;** deste, segue com azimute de 0°00'00" e distância de 34,71 m., confrontando neste trecho com **CAJI** , até o vértice **1330**, de coordenadas **N 8.577.688,795** m. e **E 571.860,379** m.**;** deste, segue com

CERTIFICAÇÃO DIGITAL: 3L0A2KQXLEE86YEDIDX/BA
Esta edição encontra-se no site: www.laurodefreitas.ba.io.org.br em servidor certificado ICP-BRASIL

PREFEITURA MUNICIPAL DE
LAURO DE FREITAS

azimute de 350°21'45" e distância de 22,76 m., confrontando neste trecho com **CAJI** , até o vértice **1329**, de coordenadas **N 8.577.711,231** m. e **E 571.856,569** m.**;** deste, segue com azimute de 0°00'00" e distância de 19,47 m., confrontando neste trecho com **CAJI** , até o vértice **1328**, de coordenadas **N 8.577.730,705** m. e **E 571.856,569** m.**;** deste, segue com azimute de 7°01'42" e distância de 31,14 m., confrontando neste trecho com **CAJI** , até o vértice **1327**, de coordenadas **N 8.577.761,608** m. e **E 571.860,379** m.**;** deste, segue com azimute de 5°42'38" e distância de 8,51 m., confrontando neste trecho com **CAJI** , até o vértice **1326**, de coordenadas **N 8.577.770,075** m. e **E 571.861,226** m.**;** deste, segue com azimute de 45°00'00" e distância de 9,58 m., confrontando neste trecho com **CAJI** , até o vértice **1325**, de coordenadas **N 8.577.776,848** m. e **E 571.867,999** m.**;** deste, segue com azimute de 82°24'19" e distância de 6,41 m., confrontando neste trecho com **CAJI** , até o vértice **1324**, de coordenadas **N 8.577.777,695** m. e **E 571.874,349** m.**;** deste, segue com azimute de 56°18'36" e distância de 7,63 m., confrontando neste trecho com **CAJI** , até o vértice **1323**, de coordenadas **N 8.577.781,928** m. e **E 571.880,699** m.**;** deste, segue com azimute de 25°21'26" e distância de 13,96 m., confrontando neste trecho com **CAJI** , até o vértice **1322**, de coordenadas **N 8.577.794,545** m. e **E 571.886,678** m.**;** deste, segue com azimute de 347°17'58" e distância de 1,55 m., confrontando neste trecho com **CAJI** , até o vértice **1321**, de coordenadas **N 8.577.796,058** m. e **E 571.886,337** m.**;** deste, segue com azimute de 350°23'14" e distância de 9,15 m., confrontando neste trecho com **CAJI** , até o vértice **1320**, de coordenadas **N 8.577.805,080** m. e **E 571.884,809** m.**;** deste, segue com azimute de 8°20'52" e distância de 5,44 m., confrontando neste trecho com **CAJI** , até o vértice **1319**, de coordenadas **N 8.577.810,463** m. e **E 571.885,599** m.**;** deste, segue com azimute de 26°34'56" e distância de 9,70 m., confrontando neste trecho com **CAJI** , até o vértice **1318**, de coordenadas **N 8.577.819,133** m. e **E 571.889,938** m.**;** deste, segue com azimute de 31°50'19" e distância de 9,23 m., confrontando neste trecho com **CAJI** , até o vértice **1317**, de coordenadas **N 8.577.826,972** m. e **E 571.894,805** m.**;** este, segue com azimute de 193°40'15" e distância de 1,22 m., confrontando neste trecho com **QUINGOMA** , até o vértice **1754**, de coordenadas **N 8.577.825,791** m. e **E 571.894,518** m.**;** deste, segue com azimute de 169°06'21" e distância de 17,81 m., confrontando neste trecho com **QUINGOMA** , até o vértice **1753**, de coordenadas **N 8.577.808,298** m. e **E 571.897,885** m.**;** deste, segue com azimute de 169°06'21" e distância de 0,58 m., confrontando neste trecho com **QUINGOMA** , até o vértice **1752**, de coordenadas **N 8.577.807,733** m. e **E 571.897,994** m.**;** deste, segue com azimute de 163°44'21" e distância de 76,05 m., confrontando neste trecho com **QUINGOMA** , até o vértice **1751**, de coordenadas **N 8.577.734,723** m. e **E 571.919,289** m.**;** deste, segue com azimute de 111°19'46" e distância de 117,70 m., confrontando neste trecho com **QUINGOMA** , até o vértice **1750**, de coordenadas **N 8.577.691,912** m. e **E 572.028,927** m.**;** deste, segue com azimute de 98°36'05" e distância de 63,69 m., confrontando neste trecho com **QUINGOMA** , até o vértice **1749**, de coordenadas **N 8.577.682,387** m. e **E 572.091,898** m.**;** deste, segue com azimute de 36°37'00" e distância de 71,86 m., confrontando neste trecho com **QUINGOMA** , até o vértice **1748**, de coordenadas **N 8.577.740,066** m. e **E 572.134,760** m.**;** deste, segue com azimute de

CERTIFICAÇÃO DIGITAL: 3L0A2KQXLEE86YEDIDX/BA
Esta edição encontra-se no site: www.laurodefreitas.ba.io.org.br em servidor certificado ICP-BRASIL

PREFEITURA MUNICIPAL DE
LAURO DE FREITAS

38°15'27" e distância de 152,97 m., confrontando neste trecho com **QUINGOMA** , até o vértice **1747**, de coordenadas **N 8.577.860,187** m. e **E 572.229,481** m.**;** ponto inicial da descrição deste perímetro. Todas as coordenadas aqui descritas estão geo-referenciadas ao Sistema Geodésico Brasileiro, e encontram-se representadas no Sistema UTM, referenciadas ao **Meridiano Central 39° WGr** , tendo como o Datum o **WGS84**. Todos os azimutes e distâncias, áreas e perímetros foram calculados no plano de projeção UTM.

X - BAIRRO RECREIO IPITANGA

Área (m2): 1.798.488,62 m2

Perímetro(m): 6.762,62 m

Inicia-se a descrição deste perímetro no vértice **1882A**, de coordenadas **N 8.576.089,209** m. e **E 573.854,181** m., situado no limite com **PORTÃO**, deste, segue com azimute de 118°42'27" e distância de 36,22 m., confrontando neste trecho com **PORTÃO** , até o vértice **1936**, de coordenadas **N 8.576.071,810** m. e **E 573.885,951** m.**;** deste, segue com azimute de 114°03'59" e distância de 9,40 m., confrontando neste trecho com **PORTÃO** , até o vértice **1937**, de coordenadas **N 8.576.067,975** m. e **E 573.894,537** m.**;** deste, segue com azimute de 114°03'59" e distância de 63,06 m., confrontando neste trecho com **PORTÃO** , até o vértice **1938**, de coordenadas **N 8.576.042,258** m. e **E 573.952,118** m.**;** deste, segue com azimute de 114°03'59" e distância de 312,04 m., confrontando neste trecho com **PORTÃO** , até o vértice **1939**, de coordenadas **N 8.575.915,009** m. e **E 574.237,038** m.**;** deste, segue com azimute de 120°11'09" e distância de 92,25 m., confrontando neste trecho com **PORTÃO** , até o vértice **1940**, de coordenadas **N 8.575.868,626** m. e **E 574.316,777** m.**;** deste, segue com azimute de 115°31'39" e distância de 60,36 m., confrontando neste trecho com **PORTÃO** , até o vértice **1941**, de coordenadas **N 8.575.842,615** m. e **E 574.371,241** m.**;** deste, segue com azimute de 115°31'39" e distância de 13,73 m., confrontando neste trecho com **PORTÃO** , até o vértice **1942**, de coordenadas **N 8.575.836,698** m. e **E 574.383,633** m.**;** deste, segue com azimute de 227°51'56" e distância de 2,53 m., confrontando neste trecho com **PITANGUEIRAS** , até o vértice **1943**, de coordenadas **N 8.575.834,999** m. e **E 574.381,755** m.**;** deste, segue com azimute de 227°51'56" e distância de 27,49 m., confrontando neste trecho com **PITANGUEIRAS** , até o vértice **1944**, de coordenadas **N 8.575.816,558** m. e **E 574.361,370** m.**;** deste, segue com azimute de 227°51'56" e distância de 21,63 m., confrontando neste trecho com **PITANGUEIRAS** , até o vértice **1945**, de coordenadas **N 8.575.802,048** m. e **E 574.345,331** m.**;** deste, segue com azimute de 227°52'24" e distância de 3,24 m., confrontando neste trecho com **PITANGUEIRAS** , até o vértice **1946**, de coordenadas **N 8.575.799,878** m. e **E 574.342,931** m.**;** deste, segue com azimute de 227°51'58" e distância de 24,13 m., confrontando neste trecho com **PITANGUEIRAS** , até o vértice **1947**, de coordenadas **N 8.575.783,689** m. e **E 574.325,037** m.**;** deste, segue com azimute de 227°51'58" e distância

CERTIFICAÇÃO DIGITAL: 3L0A2KQXLEE86YEDIDX/BA
Esta edição encontra-se no site: www.laurodefreitas.ba.io.org.br em servidor certificado ICP-BRASIL

PREFEITURA MUNICIPAL DE
LAURO DE FREITAS

de 6,25 m., confrontando neste trecho com **PITANGUEIRAS** , até o vértice **1948**, de coordenadas **N 8.575.779,497** m. e **E 574.320,402** m.**;** deste, segue com azimute de 227°51'58" e distância de 37,53 m., confrontando neste trecho com **PITANGUEIRAS** , até o vértice **1949**, de coordenadas **N 8.575.754,318** m. e **E 574.292,569** m.**;** deste, segue com azimute de 227°51'58" e distância de 10,01 m., confrontando neste trecho com **PITANGUEIRAS** , até o vértice **1950**, de coordenadas **N 8.575.747,600** m. e **E 574.285,144** m.**;** deste, segue com azimute de 227°51'58" e distância de 163,79 m., confrontando neste trecho com **PITANGUEIRAS** , até o vértice **1951**, de coordenadas **N 8.575.637,721** m. e **E 574.163,682** m.**;** deste, segue com azimute de 227°51'58" e distância de 73,38 m., confrontando neste trecho com **PITANGUEIRAS** , até o vértice **1952**, de coordenadas **N 8.575.588,490** m. e **E 574.109,262** m.**;** deste, segue com azimute de 227°51'58" e distância de 12,95 m., confrontando neste trecho com **PITANGUEIRAS** , até o vértice **1953**, de coordenadas **N 8.575.579,801** m. e **E 574.099,658** m.**;** deste, segue com azimute de 227°51'58" e distância de 74,74 m., confrontando neste trecho com **PITANGUEIRAS** , até o vértice **1954**, de coordenadas **N 8.575.529,661** m. e **E 574.044,233** m.**;** deste, segue com azimute de 225°45'05" e distância de 95,09 m., confrontando neste trecho com **PITANGUEIRAS** , até o vértice **1955**, de coordenadas **N 8.575.463,309** m. e **E 573.976,117** m.**;** deste, segue com azimute de 225°45'05" e distância de 22,37 m., confrontando neste trecho com **PITANGUEIRAS** , até o vértice **1956**, de coordenadas **N 8.575.447,703** m. e **E 573.960,096** m.**;** deste, segue com azimute de 225°45'05" e distância de 21,32 m., confrontando neste trecho com **PITANGUEIRAS** , até o vértice **1957**, de coordenadas **N 8.575.432,827** m. e **E 573.944,824** m.**;** deste, segue com azimute de 225°45'05" e distância de 6,25 m., confrontando neste trecho com **PITANGUEIRAS** , até o vértice **1958**, de coordenadas **N 8.575.428,464** m. e **E 573.940,346** m.**;** deste, segue com azimute de 225°45'05" e distância de 55,57 m., confrontando neste trecho com **PITANGUEIRAS** , até o vértice **1959**, de coordenadas **N 8.575.389,689** m. e **E 573.900,540** m.**;** deste, segue com azimute de 227°59'17" e distância de 0,14 m., confrontando neste trecho com **PITANGUEIRAS** , até o vértice **1960**, de coordenadas **N 8.575.389,597** m. e **E 573.900,438** m.**;** deste, segue com azimute de 227°59'17" e distância de 110,60 m., confrontando neste trecho com **CENTRO** , até o vértice **1961**, de coordenadas **N 8.575.315,571** m. e **E 573.818,259** m.**;** deste, segue com azimute de 200°01'55" e distância de 7,54 m., confrontando neste trecho com **CENTRO** , até o vértice **1962**, de coordenadas **N 8.575.308,483** m. e **E 573.815,674** m.**;** deste, segue com azimute de 200°01'55" e distância de 6,38 m., confrontando neste trecho com **CENTRO** , até o vértice **1963**, de coordenadas **N 8.575.302,486** m. e **E 573.813,488** m.**;** deste, segue com azimute de 200°01'55" e distância de 11,43 m., confrontando neste trecho com **CENTRO** , até o vértice **1964**, de coordenadas **N 8.575.291,748** m. e **E 573.809,573** m.**;** deste, segue com azimute de 200°01'55" e distância de 8,85 m., confrontando neste trecho com **CENTRO** , até o vértice **1965**, de coordenadas **N 8.575.283,429** m. e **E 573.806,540** m.**;** deste, segue com azimute de 200°01'55" e distância de 38,34 m., confrontando neste trecho com **CENTRO** , até o vértice **1966**, de coordenadas **N 8.575.247,410** m. e **E 573.793,407** m.**;** deste, segue com azimute de

CERTIFICAÇÃO DIGITAL: 3L0A2KQXLEE86YEDIDX/BA
Esta edição encontra-se no site: www.laurodefreitas.ba.io.org.br em servidor certificado ICP-BRASIL

PREFEITURA MUNICIPAL DE
LAURO DE FREITAS

186°20'24" e distância de 7,61 m., confrontando neste trecho com **CENTRO** , até o vértice **1967**, de coordenadas **N 8.575.239,843** m. e **E 573.792,566** m.**;** deste, segue com azimute de 186°20'24" e distância de 4,95 m., confrontando neste trecho com **CENTRO** , até o vértice **1968**, de coordenadas **N 8.575.234,923** m. e **E 573.792,020** m.**;** deste, segue com azimute de 186°20'24" e distância de 12,59 m., confrontando neste trecho com **CENTRO** , até o vértice **1969**, de coordenadas **N 8.575.222,407** m. e **E 573.790,629** m.**;** deste, segue com azimute de 186°08'48" e distância de 25,95 m., confrontando neste trecho com **CENTRO** , até o vértice **1970**, de coordenadas **N 8.575.196,610** m. e **E 573.787,851** m.**;** deste, segue com azimute de 174°24'02" e distância de 20,34 m., confrontando neste trecho com **CENTRO** , até o vértice **1971**, de coordenadas **N 8.575.176,370** m. e **E 573.789,835** m.**;** deste, segue com azimute de 180°37'47" e distância de 1,73 m., confrontando neste trecho com **CENTRO** , até o vértice **1972**, de coordenadas **N 8.575.174,636** m. e **E573.789,816** m.**;** deste, segue com azimute de 180°37'47" e distância de 14,64 m., confrontando neste trecho com **CENTRO** , até o vértice **1973**, de coordenadas **N 8.575.159,996** m. e **E 573.789,655** m.**;** deste, segue com azimute de 180°37'47" e distância de 2,08 m., confrontando neste trecho com **CENTRO** , até o vértice **1974**, de coordenadas **N 8.575.157,913** m. e **E 573.789,632** m.**;** deste, segue com azimute de 180°37'47" e distância de 11,06 m., confrontando neste trecho com **CENTRO** , até o vértice **1975**, de coordenadas **N 8.575.146,852** m. e **E 573.789,511** m.**;** deste, segue com azimute de 180°52'22" e distância de 30,81 m., confrontando neste trecho com **CENTRO** , até o vértice **1976**, de coordenadas **N 8.575.116,044** m. e **E 573.789,042** m.**;** deste, segue com azimute de 191°05'38" e distância de 20,63 m., confrontando neste trecho com **CENTRO** , até o vértice **1977**, de coordenadas **N 8.575.095,804** m. e **E 573.785,073** m.**;** deste, segue com azimute de 202°20'27" e distância de 31,32 m., confrontando neste trecho com **CENTRO** , até o vértice **1978**, de coordenadas **N 8.575.066,832** m. e **E 573.773,167** m.**;** deste, segue com azimute de 216°04'33" e distância de 34,37 m., confrontando neste trecho com **CENTRO** , até o vértice **1979**, de coordenadas **N 8.575.039,051** m. e **E 573.752,926** m.**;** deste, segue com azimute de 227°29'57" e distância de 132,84 m., confrontando neste trecho com **CENTRO** , até o vértice **1980**, de coordenadas **N 8.574.949,303** m. e **E 573.654,986** m.**;** deste, segue com azimute de 231°12'29" e distância de 48,13 m., confrontando neste trecho com **CENTRO** , até o vértice **1981**, de coordenadas **N 8.574.919,151** m. e **E 573.617,474** m.**;** deste, segue com azimute de 232°01'05" e distância de 6,17 m., confrontando neste trecho com **CENTRO** , até o vértice **1982**, de coordenadas **N 8.574.915,353** m. e **E 573.612,610** m.**;** deste, segue com azimute de 232°01'05" e distância de 12,86 m., confrontando neste trecho com **CENTRO** , até o vértice **1983**, de coordenadas **N 8.574.907,438** m. e **E 573.602,472** m.**;** deste, segue com azimute de 232°01'05" e distância de 31,62 m., confrontando neste trecho com **CENTRO** , até o vértice **1984**, de coordenadas **N 8.574.887,977** m. e **E 573.577,548** m.**;** deste, segue com azimute de 230°11'23" e distância de 54,96 m., confrontando neste trecho com **CENTRO** , até o vértice **1985**, de coordenadas **N 8.574.852,788** m. e **E 573.535,328** m.**;** deste, segue com azimute de 231°23'12" e distância de 57,75 m., confrontando neste trecho com **CENTRO** , até o vértice **1986**, de coordenadas **N 8.574.816,751** m. e **E 573.490,207** m.**;** deste, segue com azimute de 229°22'20" e distância de 102,29 m., confrontando neste trecho com **CENTRO** , até o vértice

CERTIFICAÇÃO DIGITAL: 3L0A2KQXLEE86YEDIDX/BA
Esta edição encontra-se no site: www.laurodefreitas.ba.io.org.br em servidor certificado ICP-BRASIL

PREFEITURA MUNICIPAL DE
LAURO DE FREITAS

1987, de coordenadas **N 8.574.750,144** m. e **E 573.412,572** m.**;** deste, segue com azimute de 232°15'04" e distância de 80,32 m., confrontando neste trecho com **CENTRO** , até o vértice **1988**, de coordenadas **N 8.574.700,972** m. e **E 573.349,063** m.**;** deste, segue com azimute de 232°15'04" e distância de 24,58 m., confrontando neste trecho com **CENTRO** , até o vértice **1989**, de coordenadas **N 8.574.685,926** m. e **E 573.329,630** m.**;** deste, segue com azimute de 228°39'26" e distância de 55,91 m., confrontando neste trecho com **CENTRO** , até o vértice **1990**, de coordenadas **N 8.574.648,991** m. e **E 573.287,651** m.**;** deste, segue com azimute de 217°57'22" e distância de 22,49 m., confrontando neste trecho com **CENTRO** , até o vértice **1991**, de coordenadas **N 8.574.631,258** m. e **E 573.273,818** m.**;** deste, segue com azimute de 204°06'19" e distância de 38,71 m., confrontando neste trecho com **CENTRO** , até o vértice **1992**, de coordenadas **N 8.574.595,920** m. e **E 573.258,007** m.**;** deste, segue com azimute de 204°06'19" e distância de 17,68 m., confrontando neste trecho com **CENTRO** , até o vértice **1993**, de coordenadas **N 8.574.579,779** m. e **E 573.250,785** m.**;** deste, segue com azimute de 203°27'22" e distância de 88,69 m., confrontando neste trecho com **CENTRO** , até o vértice **1994**, de coordenadas **N 8.574.498,414** m. e **E 573.215,481** m.**;** deste, segue com azimute de 203°27'22" e distância de 11,51 m., confrontando neste trecho com **CENTRO** , até o vértice **1995**, de coordenadas **N 8.574.487,856** m. e **E 573.210,899** m.**;** deste, segue com azimute de 203°27'22" e distância de 75,02 m., confrontando neste trecho com **CENTRO** , até o vértice **1996**, de coordenadas **N 8.574.419,038** m. e **E 573.181,039** m.**;** deste, segue com azimute de 203°27'22" e distância de 7,43 m., confrontando neste trecho com **CENTRO** , até o vértice **1997**, de coordenadas **N 8.574.412,218** m. e **E 573.178,080** m.**;** deste, segue com azimute de 203°27'22" e distância de 6,70 m., confrontando neste trecho com **CENTRO** , até o vértice **1998**, de coordenadas **N 8.574.406,071** m. e **E 573.175,413** m.**;** deste, segue com azimute de 204°00'20" e distância de 26,63 m., confrontando neste trecho com **CENTRO** , até o vértice **2000**, de coordenadas **N 8.574.381,748** m. e **E 573.164,581** m.**;** deste, segue com azimute de 293°08'15" e distância de 43,63 m., confrontando neste trecho com **CENTRO** , até o vértice **2001**, de coordenadas **N 8.574.398,893** m. e **E 573.124,459** m.**;** deste, segue com azimute de 297°28'10" e distância de 12,18 m., confrontando neste trecho com **CENTRO** , até o vértice **2002**, de coordenadas **N 8.574.404,513** m. e **E 573.113,649** m.**;** deste, segue com azimute de 297°28'10" e distância de 66,62 m., confrontando neste trecho com **CENTRO** , até o vértice **2003**, de coordenadas **N 8.574.435,242** m. e **E 573.054,541** m.**;** deste, segue com azimute de 297°28'10" e distância de 6,28 m., confrontando neste trecho com **CENTRO** , até o vértice **2004**, de coordenadas **N 8.574.438,141** m. e **E 573.048,965** m.**;** deste, segue com azimute de 297°28'10" e distância de 28,25 m., confrontando neste trecho com **CENTRO** , até o vértice **2005**, de coordenadas **N 8.574.451,174** m. e **E 573.023,897** m.**;** deste, segue com azimute de 301°10'21" e distância de 37,48 m., confrontando neste trecho com **CENTRO** , até o vértice **2006**, de coordenadas **N 8.574.470,575** m. e **E 572.991,827** m.**;** deste, segue com azimute de 301°10'21" e distância de 29,57 m., confrontando neste trecho com **CENTRO** , até o vértice **2007**, de coordenadas **N 8.574.485,882** m. e **E 572.966,525** m.**;** deste, segue com azimute de 301°10'21" e distância de 53,48 m., confrontando neste trecho com **CENTRO** , até o vértice **2008**, de coordenadas **N 8.574.513,564** m. e **E 572.920,767** m.**;** deste, segue com azimute de

CERTIFICAÇÃO DIGITAL: 3L0A2KQXLEE86YEDIDX/BA
Esta edição encontra-se no site: www.laurodefreitas.ba.io.org.br em servidor certificado ICP-BRASIL

PREFEITURA MUNICIPAL DE
LAURO DE FREITAS

280°53'08" e distância de 1,41 m., confrontando neste trecho com **CENTRO** , até o vértice **2009**, de coordenadas **N 8.574.513,829** m. e **E 572.919,386** m.**;** deste, segue com azimute de 286°11'21" e distância de 20,50 m., confrontando neste trecho com **CENTRO** , até o vértice **2010**, de coordenadas **N 8.574.519,544** m. e **E 572.899,701** m.**;** deste, segue com azimute de 293°11'55" e distância de 7,25 m., confrontando neste trecho com **CENTRO** , até o vértice **2011**, de coordenadas **N 8.574.522,402** m. e **E 572.893,034** m.**;** deste, segue com azimute de 306°36'25" e distância de 13,84 m., confrontando neste trecho com **CENTRO** , até o vértice **2012**, de coordenadas **N 8.574.530,657** m. e **E 572.881,921** m.**;** deste, segue com azimute de 320°00'47" e distância de 12,85 m., confrontando neste trecho com **CENTRO** , até o vértice **2013**, de coordenadas **N 8.574.540,499** m. e **E 572.873,666** m.**;** deste, segue com azimute de 329°41'50" e distância de 28,32 m., confrontando neste trecho com **CENTRO** , até o vértice **2014**, de coordenadas **N 8.574.564,947** m. e **E 572.859,379** m.**;** deste, segue com azimute de 320°56'49" e distância de 21,67 m., confrontando neste trecho com **CENTRO** , até o vértice **2015**, de coordenadas **N 8.574.581,774** m. e **E 572.845,726** m.**;** deste, segue com azimute de 325°50'25" e distância de 21,49 m., confrontando neste trecho com **CENTRO** , até o vértice **2016**, de coordenadas **N 8.574.599,555** m. e **E 572.833,661** m.**;** deste, segue com azimute de 322°13'28" e distância de 32,14 m., confrontando neste trecho com **CENTRO** , até o vértice **2017**, de coordenadas **N 8.574.624,955** m. e **E 572.813,976** m.**;** deste, segue com azimute de 325°42'47" e distância de 25,36 m., confrontando neste trecho com **CENTRO** , até o vértice **2018**, de coordenadas **N 8.574.645,910** m. e **E 572.799,689** m.**;** deste, segue com azimute de 342°33'32" e distância de 11,06 m., confrontando neste trecho com **CENTRO** , até o vértice **2019**, de coordenadas **N 8.574.656,460** m. e **E 572.796,374** m.**;** deste, segue com azimute de 335°49'12" e distância de 8,03 m., confrontando neste trecho com **CENTRO** , até o vértice **2020**, de coordenadas **N 8.574.663,782** m. e **E 572.793,087** m.**;** deste, segue com azimute de 335°49'12" e distância de 28,53 m., confrontando neste trecho com **CENTRO** , até o vértice **2021**, de coordenadas **N 8.574.689,809** m. e **E 572.781,400** m.**;** deste, segue com azimute de 335°49'12" e distância de 1,23 m., confrontando neste trecho com **CENTRO** , até o vértice **2022**, de coordenadas **N 8.574.690,933** m. e **E 572.780,896** m.**;** deste, segue com azimute de 335°49'12" e distância de 2,59 m., confrontando neste trecho com **CENTRO** , até o vértice **2023**, de coordenadas **N 8.574.693,294** m. e **E 572.779,836** m.**;** deste, segue com azimute de 335°49'12" e distância de 4,42 m., confrontando neste trecho com **CENTRO** , até o vértice **2024**, de coordenadas **N 8.574.697,321** m. e **E 572.778,027** m.**;** deste, segue com azimute de 335°49'10" e distância de 1,90 m., confrontando neste trecho com **CENTRO** , até o vértice **2025**, de coordenadas **N 8.574.699,050** m. e **E 572.777,251** m.**;** deste, segue com azimute de 316°50'08" e distância de 0,91 m., confrontando neste trecho com **ITINGA** , até o vértice **2026**, de coordenadas **N 8.574.699,712** m. e **E 572.776,631** m.**;** deste, segue com azimute de 292°56'37" e distância de 4,68 m., confrontando neste trecho com **ITINGA** , até o vértice **2027**, de coordenadas **N 8.574.701,537** m. e **E 572.772,318** m.**;** deste, segue com azimute de 276°34'23" e distância de 6,47 m., confrontando neste trecho com **ITINGA** , até o vértice **2028**, de coordenadas **N 8.574.702,278** m. e **E 572.765,889** m.**;** deste, segue com azimute de 280°19'31" e distância de 11,88 m., confrontando neste trecho com **ITINGA** , até o vértice

CERTIFICAÇÃO DIGITAL: 3L0A2KQXLEE86YEDIDX/BA
Esta edição encontra-se no site: www.laurodefreitas.ba.io.org.br em servidor certificado ICP-BRASIL

PREFEITURA MUNICIPAL DE
LAURO DE FREITAS

2029, de coordenadas **N 8.574.704,407** m. e **E 572.754,204** m.**;** deste, segue com azimute de 287°12'57" e distância de 20,40 m., confrontando neste trecho com **ITINGA** , até o vértice **2030**, de coordenadas **N 8.574.710,445** m. e **E 572.734,716** m.**;** deste, segue com azimute de 287°12'57" e distância de 32,80 m., confrontando neste trecho com **ITINGA** , até o vértice **2031**, de coordenadas **N 8.574.720,152** m. e **E 572.703,389** m.**;** deste, segue com azimute de 284°49'35" e distância de 29,78 m., confrontando neste trecho com **ITINGA** , até o vértice **2032**, de coordenadas **N 8.574.727,772** m. e **E572.674,602** m.**;** deste, segue com azimute de 298°22'09" e distância de 24,06 m., confrontando neste trecho com **ITINGA** , até o vértice **2033**, de coordenadas **N 8.574.739,202** m. e **E 572.653,435** m.**;** deste, segue com azimute de 310°14'11" e distância de 21,63 m., confrontando neste trecho com **ITINGA** , até o vértice **2034**, de coordenadas **N 8.574.753,172** m. e **E 572.636,925** m.**;** deste, segue com azimute de 313°59'42" e distância de 34,13 m., confrontando neste trecho com **ITINGA** , até o vértice **2035**, de coordenadas **N 8.574.776,879** m. e **E 572.612,372** m.**;** deste, segue com azimute de 317°25'10" e distância de 21,27 m., confrontando neste trecho com **ITINGA** , até o vértice **2036**, de coordenadas **N 8.574.792,542** m. e **E 572.597,978** m.**;** deste, segue com azimute de 326°18'36" e distância de 24,42 m., confrontando neste trecho com **ITINGA** , até o vértice **2037**, de coordenadas **N 8.574.812,862** m. e **E 572.584,432** m.**;** deste, segue com azimute de 323°43'24" e distância de 38,66 m., confrontando neste trecho com **ITINGA** , até o vértice **2038**, de coordenadas **N 8.574.844,029** m. e **E 572.561,557** m.**;** deste, segue com azimute de 323°43'24" e distância de 18,58 m., confrontando neste trecho com **ITINGA** , até o vértice **2039**, de coordenadas **N 8.574.859,006** m. e **E 572.550,565** m.**;** deste, segue com azimute de 316°58'30" e distância de 52,12 m., confrontando neste trecho com **ITINGA** , até o vértice **2040**, de coordenadas **N 8.574.897,106** m. e **E 572.515,005** m.**;** deste, segue com azimute de 330°00'55" e distância de 27,61 m., confrontando neste trecho com **ITINGA** , até o vértice **2041**, de coordenadas **N 8.574.921,022** m. e **E 572.501,206** m.**;** deste, segue com azimute de 296°04'05" e distância de 28,94 m., confrontando neste trecho com **ITINGA** , até o vértice **2042**, de coordenadas **N 8.574.933,739** m. e **E572.475,210** m.**;** deste, segue com azimute de 325°41'51" e distância de 23,96 m., confrontando neste trecho com **ITINGA** , até o vértice **1508**, de coordenadas **N 8.574.953,532** m. e **E 572.461,707** m.**;** deste, segue com azimute de 39°38'51" e distância de 0,10 m., confrontando neste trecho com **CAJI** , até o vértice **1507**, de coordenadas **N 8.574.953,607** m. e **E 572.461,769** m.**;** deste, segue com azimute de 318°49'12" e distância de 0,78 m., confrontando neste trecho com **CAJI** , até o vértice **1506**, de coordenadas **N 8.574.954,195** m. e **E 572.461,254** m.**;** deste, segue com azimute de 318°49'12" e distância de 128,41 m., confrontando neste trecho com **CAJI** , até o vértice **1505**, de coordenadas **N 8.575.050,843** m. e **E 572.376,705** m.**;** deste, segue com azimute de 79°51'38" e distância de 10,46 m., confrontando neste trecho com **CAJI** , até o vértice **1504**, de coordenadas **N 8.575.052,685** m. e **E 572.387,004** m.**;** deste, segue com azimute de 82°44'14" e distância de 2,77 m., confrontando neste trecho com **CAJI** , até o vértice **1503**, de coordenadas **N 8.575.053,035** m. e **E 572.389,753** m.**;** deste, segue com azimute de 321°18'48" e distância de 5,53 m., confrontando neste trecho com **CAJI** , até o vértice **1502**, de coordenadas **N 8.575.057,355** m. e **E 572.386,294** m.**;** deste, segue com azimute de

CERTIFICAÇÃO DIGITAL: 3L0A2KQXLEE86YEDIDX/BA
Esta edição encontra-se no site: www.laurodefreitas.ba.io.org.br em servidor certificado ICP-BRASIL

PREFEITURA MUNICIPAL DE
LAURO DE FREITAS

321°18'48" e distância de 4,57 m., confrontando neste trecho com **CAJI** , até o vértice **1501**, de coordenadas **N 8.575.060,919** m. e **E 572.383,440** m.**;** deste, segue com azimute de 321°18'48" e distância de 62,78 m., confrontando neste trecho com **CAJI** , até o vértice **1500**, de coordenadas **N 8.575.109,924** m. e **E 572.344,198** m.**;** deste, segue com azimute de 321°18'48" e distância de 11,74 m., confrontando neste trecho com **CAJI** , até o vértice **1499**, de coordenadas **N 8.575.119,090** m. e **E 572.336,859** m.**;** deste, segue com azimute de 321°18'48" e distância de 95,23 m., confrontando neste trecho com **CAJI** , até o vértice **1498**, de coordenadas **N 8.575.193,424** m. e **E 572.277,335** m.**;** deste, segue com azimute de 321°18'48" e distância de 11,24 m., confrontando neste trecho com **CAJI** , até o vértice **1497**, de coordenadas **N 8.575.202,195** m. e **E 572.270,311** m.**;** deste, segue com azimute de 321°18'48" e distância de 117,53 m., confrontando neste trecho com **CAJI** , até o vértice **1496**, de coordenadas **N 8.575.293,933** m. e **E 572.196,850** m.**;** deste, segue com azimute de 321°18'48" e distância de 10,31 m., confrontando neste trecho com **CAJI** , até o vértice **1495**, de coordenadas **N 8.575.301,982** m. e **E 572.190,405** m.**;** deste, segue com azimute de 321°18'48" e distância de 62,42 m., confrontando neste trecho com **CAJI** , até o vértice **1494**, de coordenadas **N 8.575.350,708** m. e **E 572.151,387** m.**;** deste, segue com azimute de 328°47'49" e distância de 67,08 m., confrontando neste trecho com **CAJI** , até o vértice **1493**, de coordenadas **N 8.575.408,081** m. e **E 572.116,636** m.**;** deste, segue com azimute de 105°28'49" e distância de 34,83 m., confrontando neste trecho com **CAJI** , até o vértice **1492**, de coordenadas **N 8.575.398,784** m. e **E 572.150,205** m.**;** deste, segue com azimute de 105°28'48" e distância de 4,68 m., confrontando neste trecho com **CAJI** , até o vértice **1491**, de coordenadas **N 8.575.397,536** m. e **E 572.154,713** m.**;** deste, segue com azimute de 100°40'32" e distância de 94,97 m., confrontando neste trecho com **CAJI** , até o vértice **1490**, de coordenadas **N 8.575.379,942** m. e **E 572.248,044** m.**;** deste, segue com azimute de 142°29'52" e distância de 12,83 m., confrontando neste trecho com **CAJI** , até o vértice **1489**, de coordenadas **N 8.575.369,762** m. e **E 572.255,856** m.**;** deste, segue com azimute de 84°32'45" e distância de 3,88 m., confrontando neste trecho com **CAJI** , até o vértice **1488**, de coordenadas **N 8.575.370,131** m. e **E 572.259,722** m.**;** deste, segue com azimute de 87°10'16" e distância de 3,23 m., confrontando neste trecho com **CAJI** , até o vértice **1487**, de coordenadas **N 8.575.370,290** m. e **E 572.262,946** m.**;** deste, segue com azimute de 89°07'57" e distância de 3,39 m., confrontando neste trecho com **CAJI** , até o vértice **1486**, de coordenadas **N 8.575.370,341** m. e **E 572.266,334** m.**;** deste, segue com azimute de 89°07'57" e distância de 3,65 m., confrontando neste trecho com **CAJI** , até o vértice **1485**, de coordenadas **N 8.575.370,397** m. e **E 572.269,985** m.**;** deste, segue com azimute de 107°09'25" e distância de 11,47 m., confrontando neste trecho com **CAJI** , até o vértice **1484**, de coordenadas **N 8.575.367,013** m. e **E 572.280,945** m.**;** deste, segue com azimute de 105°00'33" e distância de 43,24 m., confrontando neste trecho com **CAJI** , até o vértice **1483**, de coordenadas **N 8.575.355,816** m. e **E 572.322,707** m.**;** deste, segue com azimute de 105°00'33" e distância de 3,67 m., confrontando neste trecho com **CAJI** , até o vértice **1482**, de coordenadas **N 8.575.354,864** m. e **E 572.326,256** m.**;** deste, segue com azimute de 105°00'33" e distância de 14,01 m., confrontando neste trecho com **CAJI** , até o vértice **1481**,

CERTIFICAÇÃO DIGITAL: 3L0A2KQXLEE86YEDIDX/BA
Esta edição encontra-se no site: www.laurodefreitas.ba.io.org.br em servidor certificado ICP-BRASIL

PREFEITURA MUNICIPAL DE
LAURO DE FREITAS

de coordenadas **N 8.575.351,236** m. e **E 572.339,788** m.**;** deste, segue com azimute de 119°56'51" e distância de 47,91 m., confrontando neste trecho com **CAJI** , até o vértice **1480**, de coordenadas **N 8.575.327,319** m. e **E 572.381,301** m.**;** deste, segue com azimute de 119°56'51" e distância de 15,55 m., confrontando neste trecho com **CAJI** , até o vértice **1479**, de coordenadas **N 8.575.319,556** m. e **E 572.394,776** m.**;** deste, segue com azimute de 119°56'51" e distância de 43,38 m., confrontando neste trecho com **CAJI** , até o vértice **1478**, de coordenadas **N 8.575.297,900** m. e **E 572.432,365** m.**;** deste, segue com azimute de 29°46'03" e distância de 2,86 m., confrontando neste trecho com **CAJI** , até o vértice **1477**, de coordenadas **N 8.575.300,385** m. e **E 572.433,787** m.**;** deste, segue com azimute de 29°46'03" e distância de 106,79 m., confrontando neste trecho com **CAJI** , até o vértice **1476**, de coordenadas **N 8.575.393,080** m. e **E 572.486,804** m.**;** deste, segue com azimute de 317°38'19" e distância de 4,77 m., confrontando neste trecho com **CAJI** , até o vértice **1475**, de coordenadas **N 8.575.396,608** m. e **E 572.483,587** m.**;** deste, segue com azimute de 317°38'19" e distância de 0,93 m., confrontando neste trecho com **CAJI** , até o vértice **1474**, de coordenadas **N 8.575.397,293** m. e **E 572.482,962** m.**;** deste, segue com azimute de 320°44'55" e distância de 4,17 m., confrontando neste trecho com **CAJI** , até o vértice **1473**, de coordenadas **N 8.575.400,524** m. e **E 572.480,322** m.**;** deste, segue com azimute de 320°44'55" e distância de 9,27 m., confrontando neste trecho com **CAJI** , até o vértice **1472**, de coordenadas **N 8.575.407,707** m. e **E 572.474,453** m.**;** deste, segue com azimute de 323°52'50" e distância de 5,82 m., confrontando neste trecho com **CAJI** , até o vértice **1471**, de coordenadas **N 8.575.412,406** m. e **E 572.471,024** m.**;** deste, segue com azimute de 7°07'30" e distância de 6,14 m., confrontando neste trecho com **CAJI** , até o vértice **1470**, de coordenadas **N 8.575.418,502** m. e **E 572.471,786** m.**;** deste, segue com azimute de 24°31'40" e distância de 2,69 m., confrontando neste trecho com **CAJI** , até o vértice **1469**, de coordenadas **N 8.575.420,953** m. e **E 572.472,905** m.**;** deste, segue com azimute de 24°31'40" e distância de 1,86 m., confrontando neste trecho com **CAJI** , até o vértice **1468**, de coordenadas **N 8.575.422,642** m. e **E 572.473,676** m.**;** deste, segue com azimute de 24°31'40" e distância de 24,21 m., confrontando neste trecho com **CAJI** , até o vértice **1467**, de coordenadas **N 8.575.444,664** m. e **E 572.483,724** m.**;** deste, segue com azimute de 26°15'32" e distância de 106,35 m., confrontando neste trecho com **CAJI** , até o vértice **1466**, de coordenadas **N 8.575.540,036** m. e **E 572.530,776** m.**;** deste, segue com azimute de 312°39'37" e distância de 12,95 m., confrontando neste trecho com **CAJI** , até o vértice **1465**, de coordenadas **N 8.575.548,810** m. e **E 572.521,255** m.**;** deste, segue com azimute de 300°21'51" e distância de 46,02 m., confrontando neste trecho com **CAJI** , até o vértice **1464**, de coordenadas **N 8.575.572,075** m. e **E 572.481,544** m.**;** deste, segue com azimute de 303°21'30" e distância de 60,82 m., confrontando neste trecho com **CAJI** , até o vértice **1463**, de coordenadas **N 8.575.605,518** m. e **E 572.430,744** m.**;** deste, segue com azimute de 312°22'25" e distância de 18,41 m., confrontando neste trecho com **CAJI** , até o vértice **1462**, de coordenadas **N 8.575.617,923** m. e **E 572.417,147** m.**;** deste, segue com azimute de 312°22'25" e distância de 7,49 m., confrontando neste trecho com **CAJI** , até o vértice **1461**, de coordenadas **N 8.575.622,968** m. e **E 572.411,617** m.**;** deste, segue com azimute de

CERTIFICAÇÃO DIGITAL: 3L0A2KQXLEE86YEDIDX/BA
Esta edição encontra-se no site: www.laurodefreitas.ba.io.org.br em servidor certificado ICP-BRASIL

PREFEITURA MUNICIPAL DE
LAURO DE FREITAS

312°22'25" e distância de 6,77 m., confrontando neste trecho com **CAJI** , até o vértice **1460**, de coordenadas **N 8.575.627,531** m. e **E 572.406,614** m.**;** deste, segue com azimute de 330°11'09" e distância de 6,18 m., confrontando neste trecho com **CAJI** , até o vértice **1459**, de coordenadas **N 8.575.632,890** m. e **E 572.403,543** m.**;** deste, segue com azimute de 330°11'09" e distância de 9,15 m., confrontando neste trecho com **CAJI** , até o vértice **1458**, de coordenadas **N 8.575.640,833** m. e **E 572.398,992** m.**;** deste, segue com azimute de 330°11'09" e distância de 6,18 m., confrontando neste trecho com **CAJI** , até o vértice **1457**, de coordenadas **N 8.575.646,195** m. e **E 572.395,919** m.**;** deste, segue com azimute de 330°11'09" e distância de 3,40 m., confrontando neste trecho com **CAJI** , até o vértice **1456B**, de coordenadas **N 8.575.649,147** m. e **E 572.394,228** m.**;** deste, segue com azimute de 61°06'33" e distância de 11,27 m., confrontando neste trecho com **CAJI** , até o vértice **1456A**, de coordenadas **N 8.575.654,590** m. e **E 572.404,093** m.**;** deste, segue com azimute de 74°10'51" e distância de 10,56 m., confrontando neste trecho com **CAJI**, até o vértice **1456**, de coordenadas **N 8.575.657,469** m. e **E 572.414,253** m.**;** deste, segue com azimute de 90°00'00" e distância de 0,20 m., confrontando neste trecho com **CAJI** , até o vértice **1455**, de coordenadas **N 8.575.657,469** m. e **E 572.414,449** m.**;** deste, segue com azimute de 90°00'00" e distância de 11,66 m., confrontando neste trecho com **VIDA NOVA** , até o vértice **1837**, de coordenadas **N 8.575.657,469** m. e **E 572.426,106** m.**;** deste, segue com azimute de 99°48'49" e distância de 15,90 m., confrontando neste trecho com **VIDA NOVA** , até o vértice **1836**, de coordenadas **N 8.575.654,760** m. e **E 572.441,770** m.**;** deste, segue com azimute de 89°06'17" e distância de 27,10 m., confrontando neste trecho com **VIDA NOVA** , até o vértice **1835**, de coordenadas **N 8.575.655,183** m. e **E 572.468,863** m.**;** deste, segue com azimute de 82°52'30" e distância de 17,07 m., confrontando neste trecho com **VIDA NOVA** , até o vértice **1834**, de coordenadas **N 8.575.657,300** m. e **E 572.485,796** m.**;** deste, segue com azimute de 78°41'24" e distância de 23,74 m., confrontando neste trecho com **VIDA NOVA** , até o vértice **1833**, de coordenadas **N 8.575.661,957** m. e **E 572.509,080** m.**;** deste, segue com azimute de 76°35'47" e distância de 25,57 m., confrontando neste trecho com **VIDA NOVA** , até o vértice **1832**, de coordenadas **N 8.575.667,883** m. e **E 572.533,951** m.**;** deste, segue com azimute de 73°16'30" e distância de 26,92 m., confrontando neste trecho com **VIDA NOVA** , até o vértice **1831**, de coordenadas **N 8.575.675,630** m. e **E 572.559,732** m.**;** deste, segue com azimute de 69°24'44" e distância de 26,73 m., confrontando neste trecho com **VIDA NOVA** , até o vértice **1830**, de coordenadas **N 8.575.685,028** m. e **E 572.584,751** m.**;** deste, segue com azimute de 69°25'03" e distância de 23,03 m., confrontando neste trecho com **VIDA NOVA** , até o vértice **1829**, de coordenadas **N 8.575.693,125** m. e **E 572.606,312** m.**;** deste, segue com azimute de 79°50'07" e distância de 109,50 m., confrontando neste trecho com **VIDA NOVA** , até o vértice **1828**, de coordenadas **N 8.575.712,450** m. e **E 572.714,096** m.**;** deste, segue com azimute de 79°50'07" e distância de 11,27 m., confrontando neste trecho com **VIDA NOVA** , até o vértice **1827**, de coordenadas **N 8.575.714,440** m. e **E 572.725,194** m.**;** deste, segue com azimute de 80°35'54" e distância de 111,11 m., confrontando neste trecho com **VIDA NOVA** , até o vértice **1826**, de coordenadas **N 8.575.732,590** m. e **E 572.834,811** m.**;** deste,

CERTIFICAÇÃO DIGITAL: 3L0A2KQXLEE86YEDIDX/BA
Esta edição encontra-se no site: www.laurodefreitas.ba.io.org.br em servidor certificado ICP-BRASIL

PREFEITURA MUNICIPAL DE
LAURO DE FREITAS

segue com azimute de 80°35'54" e distância de 2,68 m., confrontando neste trecho com **VIDA NOVA** , até o vértice **1825**, de coordenadas **N 8.575.733,027** m. e **E 572.837,451** m.**;** deste, segue com azimute de 81°48'45" e distância de 100,84 m., confrontando neste trecho com **VIDA NOVA** , até o vértice **1824**, de coordenadas **N 8.575.747,389** m. e **E 572.937,268** m.**;** deste, segue com azimute de 81°48'45" e distância de 1,05 m., confrontando neste trecho com **VIDA NOVA** , até o vértice **1823**, de coordenadas **N 8.575.747,538** m. e **E 572.938,305** m.**;** deste, segue com azimute de 81°48'45" e distância de 0,73 m., confrontando neste trecho com **VIDA NOVA** , até o vértice **1822**, de coordenadas **N 8.575.747,643** m. e **E 572.939,032** m.**;** deste, segue com azimute de 82°37'25" e distância de 23,60 m., confrontando neste trecho com **VIDA NOVA** , até o vértice **1821**, de coordenadas **N 8.575.750,672** m. e **E 572.962,434** m.**;** deste, segue com azimute de 82°37'25" e distância de 203,19 m., confrontando neste trecho com **VIDA NOVA** , até o vértice **1820**, de coordenadas **N 8.575.776,758** m. e **E 573.163,940** m.**;** deste, segue com azimute de 79°54'31" e distância de 47,02 m., confrontando neste trecho com **VIDA NOVA** , até o vértice **1819**, de coordenadas **N 8.575.784,997** m. e **E 573.210,234** m.**;** deste, segue com azimute de 320°10'28" e distância de 6,88 m., confrontando neste trecho com **VIDA NOVA** , até o vértice **1818**, de coordenadas **N 8.575.790,284** m. e **E 573.205,825** m.**;** deste, segue com azimute de 320°10'28" e distância de 26,27 m., confrontando neste trecho com **VIDA NOVA** , até o vértice **1817**, de coordenadas **N 8.575.810,456** m. e **E 573.189,004** m.**;** deste, segue com azimute de 320°10'28" e distância de 5,82 m., confrontando neste trecho com **VIDA NOVA** , até o vértice **1816**, de coordenadas **N 8.575.814,928** m. e **E 573.185,274** m.**;** deste, segue com azimute de 317°02'15" e distância de 26,50 m., confrontando neste trecho com **VIDA NOVA** , até o vértice **1815**, de coordenadas **N 8.575.834,318** m. e **E 573.167,217** m.**;** deste, segue com azimute de 324°53'17" e distância de 48,67 m., confrontando neste trecho com **VIDA NOVA** , até o vértice **1814**, de coordenadas **N 8.575.874,128** m. e **E 573.139,225** m.**;** deste, segue com azimute de 329°25'29" e distância de 12,50 m., confrontando neste trecho com **VIDA NOVA** , até o vértice **1813**, de coordenadas **N 8.575.884,889** m. e **E 573.132,867** m.**;** deste, segue com azimute de 71°54'04" e distância de 2,65 m., confrontando neste trecho com **CAIXA D'AGUA** , até o vértice **1935**, de coordenadas **N 8.575.885,712** m. e **E 573.135,387** m.**;** deste, segue com azimute de 71°54'04" e distância de 7,84 m., confrontando neste trecho com **CAIXA D'AGUA** , até o vértice **1934**, de coordenadas **N 8.575.888,150** m. e **E 573.142,844** m.**;** deste, segue com azimute de 74°28'34" e distância de 3,21 m., confrontando neste trecho com **CAIXA D'AGUA** , até o vértice **1933**, de coordenadas **N 8.575.889,009** m. e **E 573.145,937** m.**;** deste, segue com azimute de 74°28'34" e distância de 4,50 m., confrontando neste trecho com **CAIXA D'AGUA** , até o vértice **1932**, de coordenadas **N 8.575.890,213** m. e **E 573.150,274** m.**;** deste, segue com azimute de 87°16'35" e distância de 29,99 m., confrontando neste trecho com **CAIXA D'AGUA** , até o vértice **1931**, de coordenadas **N 8.575.891,638** m. e **E 573.180,227** m.**;** deste, segue com azimute de 86°47'16" e distância de 33,24 m., confrontando neste trecho com **CAIXA D'AGUA** , até o vértice **1930**, de coordenadas **N 8.575.893,501** m. e **E 573.213,416** m.**;** deste, segue com azimute de 92°09'11" e distância de 22,54 m.,

CERTIFICAÇÃO DIGITAL: 3L0A2KQXLEE86YEDIDX/BA
Esta edição encontra-se no site: www.laurodefreitas.ba.io.org.br em servidor certificado ICP-BRASIL

PREFEITURA MUNICIPAL DE
LAURO DE FREITAS

confrontando neste trecho com **CAIXA D'AGUA** , até o vértice **1929**, de coordenadas **N 8.575.892,654** m. e **E 573.235,938** m.**;** deste, segue com azimute de 87°52'22" e distância de 59,31 m., confrontando neste trecho com **CAIXA D'AGUA** , até o vértice **1928**, de coordenadas **N 8.575.894,856** m. e **E 573.295,204** m.**;** deste, segue com azimute de 93°34'35" e distância de 13,57 m., confrontando neste trecho com **CAIXA D'AGUA** , até o vértice **1927**, de coordenadas **N 8.575.894,009** m. e **E 573.308,751** m.**;** deste, segue com azimute de 67°51'08" e distância de 2,78 m., confrontando neste trecho com **CAIXA D'AGUA** , até o vértice **1926**, de coordenadas **N 8.575.895,055** m. e **E 573.311,321** m.**;** deste, segue com azimute de 77°44'28" e distância de 0,99 m., confrontando neste trecho com **CAIXA D'AGUA** , até o vértice **1925**, de coordenadas **N 8.575.895,265** m. e **E 573.312,289** m.**;** deste, segue com azimute de 77°44'28" e distância de 15,55 m., confrontando neste trecho com **CAIXA D'AGUA** , até o vértice **1924**, de coordenadas **N 8.575.898,566** m. e **E 573.327,479** m.**;** deste, segue com azimute de 106°40'06" e distância de 2,46 m., confrontando neste trecho com **CAIXA D'AGUA** , até o vértice **1923**, de coordenadas **N 8.575.897,861** m. e **E 573.329,833** m.**;** deste, segue com azimute de 149°32'04" e distância de 3,34 m., confrontando neste trecho com **CAIXA D'AGUA** , até o vértice **1922**, de coordenadas **N 8.575.894,983** m. e **E 573.331,526** m.**;** deste, segue com azimute de 86°47'04" e distância de 30,19 m., confrontando neste trecho com **CAIXA D'AGUA** , até o vértice **1921**, de coordenadas **N 8.575.896,676** m. e **E 573.361,668** m.**;** deste, segue com azimute de 83°44'45" e distância de 37,31 m., confrontando neste trecho com **CAIXA D'AGUA** , até o vértice **1920**, de coordenadas **N 8.575.900,740** m. e **E 573.398,752** m.**;** deste, segue com azimute de 86°43'31" e distância de 13,27 m., confrontando neste trecho com **CAIXA D'AGUA** , até o vértice **1919**, de coordenadas **N 8.575.901,498** m. e **E 573.412,005** m.**;** deste, segue com azimute de 86°43'31" e distância de 25,88 m., confrontando neste trecho com **CAIXA D'AGUA** , até o vértice **1918**, de coordenadas **N 8.575.902,977** m. e **E 573.437,844** m.**;** deste, segue com azimute de 88°18'58" e distância de 6,91 m., confrontando neste trecho com **CAIXA D'AGUA** , até o vértice **1917**, de coordenadas **N 8.575.903,180** m. e **E 573.444,748** m.**;** deste, segue com azimute de 5°26'31" e distância de 62,60 m., confrontando neste trecho com **CAIXA D'AGUA** , até o vértice **1916**, de coordenadas **N 8.575.965,496** m. e **E 573.450,685** m.**;** deste, segue com azimute de 8°15'53" e distância de 0,53 m., confrontando neste trecho com **CAIXA D'AGUA** , até o vértice **1915**, de coordenadas **N 8.575.966,021** m. e **E 573.450,761** m.**;** deste, segue com azimute de 8°15'53" e distância de 30,90 m., confrontando neste trecho com **CAIXA D'AGUA** , até o vértice **1914**, de coordenadas **N 8.575.996,604** m. e **E 573.455,204** m.**;** deste, segue com azimute de 10°51'23" e distância de 15,73 m., confrontando neste trecho com **CAIXA D'AGUA** , até o vértice **1913**, de coordenadas **N 8.576.012,056** m. e **E 573.458,167** m.**;** deste, segue com azimute de 98°51'29" e distância de 5,94 m., confrontando neste trecho com **CAIXA D'AGUA** , até o vértice **1912**, de coordenadas **N 8.576.011,141** m. e **E 573.464,038** m.**;** deste, segue com azimute de 97°26'04" e distância de 10,25 m., confrontando neste trecho com **CAIXA D'AGUA** , até o vértice **1911**, de coordenadas **N 8.576.009,815** m. e **E 573.474,200** m.**;** deste, segue com azimute de

CERTIFICAÇÃO DIGITAL: 3L0A2KQXLEE86YEDIDX/BA
Esta edição encontra-se no site: www.laurodefreitas.ba.io.org.br em servidor certificado ICP-BRASIL

PREFEITURA MUNICIPAL DE
LAURO DE FREITAS

98°07'46" e distância de 87,80 m., confrontando neste trecho com **CAIXA D'AGUA** , até o vértice **1910**, de coordenadas **N 8.575.997,400** m. e **E 573.561,113** m.**;** deste, segue com azimute de 101°24'09" e distância de 99,76 m., confrontando neste trecho com **CAIXA D'AGUA** , até o vértice **1909**, de coordenadas **N 8.575.977,677** m. e **E 573.658,905** m.**;** deste, segue com azimute de 103°06'09" e distância de 18,05 m., confrontando neste trecho com **CAIXA D'AGUA** , até o vértice **1908**, de coordenadas **N 8.575.973,585** m. e **E 573.676,485** m.**;** deste, segue com azimute de 16°49'11" e distância de 1,88 m., confrontando neste trecho com **CAIXA D'AGUA** , até o vértice **1907**, de coordenadas **N 8.575.975,389** m. e **E 573.677,031** m.**;** deste, segue com azimute de 16°49'11" e distância de 10,57 m., confrontando neste trecho com **CAIXA D'AGUA** , até o vértice **1906**, de coordenadas **N 8.575.985,503** m. e **E 573.680,088** m.**;** deste, segue com azimute de 17°37'07" e distância de 19,91 m., confrontando neste trecho com **CAIXA D'AGUA** , até o vértice **1905**, de coordenadas **N 8.576.004,482** m. e **E 573.686,115** m.**;** deste, segue com azimute de 17°37'07" e distância de 2,32 m., confrontando neste trecho com **CAIXA D'AGUA** , até o vértice **1904**, de coordenadas **N 8.576.006,692** m. e **E 573.686,817** m.**;** deste, segue com azimute de 17°37'07" e distância de 4,88 m., confrontando neste trecho com **CAIXA D'AGUA** , até o vértice **1903**, de coordenadas **N 8.576.011,342** m. e **E 573.688,294** m.**;** deste, segue com azimute de 17°37'07" e distância de 31,43 m., confrontando neste trecho com **CAIXA D'AGUA** , até o vértice **1902**, de coordenadas **N 8.576.041,295** m. e **E 573.697,806** m.**;** deste, segue com azimute de 102°28'44" e distância de 26,16 m., confrontando neste trecho com **CAIXA D'AGUA** , até o vértice **1901**, de coordenadas **N 8.576.035,643** m. e **E 573.723,346** m.**;** deste, segue com azimute de 103°45'39" e distância de 10,68 m., confrontando neste trecho com **CAIXA D'AGUA** , até o vértice **1900**, de coordenadas **N 8.576.033,103** m. e **E 573.733,718** m.**;** deste, segue com azimute de 90°00'00" e distância de 6,35 m., confrontando neste trecho com **CAIXA D'AGUA** , até o vértice **1899**, de coordenadas **N 8.576.033,103** m. e **E 573.740,068** m.**;** deste, segue com azimute de 84°41'08" e distância de 9,14 m., confrontando neste trecho com **CAIXA D'AGUA** , até o vértice **1898**, de coordenadas **N 8.576.033,950** m. e **E 573.749,170** m.**;** deste, segue com azimute de 88°07'20" e distância de 12,92 m., confrontando neste trecho com **CAIXA D'AGUA** , até o vértice **1897**, de coordenadas **N 8.576.034,373** m. e **E 573.762,081** m.**;** deste, segue com azimute de 104°20'58" e distância de 9,39 m., confrontando neste trecho com **CAIXA D'AGUA** , até o vértice **1896**, de coordenadas **N 8.576.032,045** m. e **E 573.771,183** m.**;** deste, segue com azimute de 116°06'50" e distância de 12,02 m., confrontando neste trecho com **CAIXA D'AGUA** , até o vértice **1895**, de coordenadas **N 8.576.026,753** m. e **E 573.781,978** m.**;** deste, segue com azimute de 131°45'37" e distância de 7,95 m., confrontando neste trecho com **CAIXA D'AGUA** , até o vértice **1894**, de coordenadas **N 8.576.021,462** m. e **E 573.787,905** m.**;** deste, segue com azimute de 132°36'51" e distância de 7,19 m., confrontando neste trecho com **CAIXA D'AGUA** , até o vértice **1893**, de coordenadas **N 8.576.016,593** m. e **E 573.793,196** m.**;** deste, segue com azimute de 90°00'00" e distância de 5,29 m., confrontando neste trecho com **CAIXA D'AGUA** , até o vértice **1892**, de coordenadas **N 8.576.016,593** m. e **E 573.798,488**

CERTIFICAÇÃO DIGITAL: 3L0A2KQXLEE86YEDIDX/BA
Esta edição encontra-se no site: www.laurodefreitas.ba.io.org.br em servidor certificado ICP-BRASIL

PREFEITURA MUNICIPAL DE
LAURO DE FREITAS

m.; deste, segue com azimute de 83°09'26" e distância de 10,66 m., confrontando neste trecho com **CAIXA D'AGUA** , até o vértice **1891**, de coordenadas **N 8.576.017,863** m. e **E 573.809,071** m.; deste, segue com azimute de 61°18'50" e distância de 12,79 m., confrontando neste trecho com **CAIXA D'AGUA** , até o vértice **1890**, de coordenadas **N 8.576.024,002** m. e **E 573.820,290** m.; deste, segue com azimute de 62°42'02" e distância de 14,77 m., confrontando neste trecho com **CAIXA D'AGUA** , até o vértice **1889**, de coordenadas **N 8.576.030,775** m. e **E 573.833,413** m.; deste, segue com azimute de 52°01'42" e distância de 11,01 m., confrontando neste trecho com **CAIXA D'AGUA** , até o vértice **1888**, de coordenadas **N 8.576.037,548** m. e **E 573.842,091** m.; deste, segue com azimute de 28°31'23" e distância de 11,08 m., confrontando neste trecho com **CAIXA D'AGUA** , até o vértice **1887**, de coordenadas **N 8.576.047,285** m. e **E 573.847,383** m.; deste, segue com azimute de 21°48'05" e distância de 11,40 m., confrontando neste trecho com **CAIXA D'AGUA** , até o vértice **1886**, de coordenadas **N 8.576.057,868** m. e **E 573.851,616** m.; deste, segue com azimute de 357°27'19" e distância de 9,53 m., confrontando neste trecho com **CAIXA D'AGUA** , até o vértice **1885**, de coordenadas **N 8.576.067,393** m. e **E 573.851,193** m.; deste, segue com azimute de 352°41'39" e distância de 8,32 m., confrontando neste trecho com **CAIXA D'AGUA** , até o vértice **1884**, de coordenadas **N 8.576.075,648** m. e **E 573.850,135** m.; deste, segue com azimute de 8°52'50" e distância de 6,86 m., confrontando neste trecho com **CAIXA D'AGUA** , até o vértice **1883**, de coordenadas **N 8.576.082,422** m. e **E 573.851,193** m.; deste, segue com azimute de 23°45'29" e distância de 7,42 m., confrontando neste trecho com **CAIXA D'AGUA** , até o vértice **1882A**, de coordenadas **N 8.576.089,209** m. e **E 573.854,181** m.; ponto inicial da descrição deste perímetro. Todas as coordenadas aqui descritas estão geo-referenciadas ao Sistema Geodésico Brasileiro, e encontram-se representadas no Sistema UTM, referenciadas ao **Meridiano Central 39° WGr** , tendo como o Datum o **WGS84**. Todos os azimutes e distâncias, áreas e perímetros foram calculados no plano de projeção UTM.

XI - BAIRRO ITINGA

Área (m2): 3.758.604,27 m2

Perímetro(m): 9.926,81 m

Inicia-se a descrição deste perímetro no vértice **1282**, de coordenadas **N 8.576.596,016** m. e **E 570.219,093** m., situado no limite com **CAJI**, deste, segue com azimute de 159°03'25" e distância de 85,37 m., confrontando neste trecho com **CAJI** , até o vértice **1680**, de coordenadas **N 8.576.516,287** m. e **E 570.249,607** m.; deste, segue com azimute de 159°03'25" e distância de 52,26 m., confrontando neste trecho com **CAJI** , até o vértice **1679**, de coordenadas **N 8.576.467,480** m. e **E 570.268,286** m.; deste, segue com azimute de 124°37'19" e distância de 3,77 m., confrontando neste trecho com **CAJI** , até o vértice **1678**, de coordenadas **N 8.576.465,337** m. e **E 570.271,391** m.; deste, segue com

CERTIFICAÇÃO DIGITAL: 3L0A2KQXLEE86YEDIDX/BA
Esta edição encontra-se no site: www.laurodefreitas.ba.io.org.br em servidor certificado ICP-BRASIL

PREFEITURA MUNICIPAL DE
LAURO DE FREITAS

azimute de 88°05'27" e distância de 6,35 m., confrontando neste trecho com **CAJI** , até o vértice **1677**, de coordenadas **N 8.576.465,548** m. e **E 570.277,741** m.**;** deste, segue com azimute de 90°00'00" e distância de 4,87 m., confrontando neste trecho com **CAJI** , até o vértice **1676**, de coordenadas **N 8.576.465,548** m. e **E 570.282,609** m.**;** deste, segue com azimute de 115°12'04" e distância de 3,98 m., confrontando neste trecho com **CAJI** , até o vértice **1675**, de coordenadas **N 8.576.463,855** m. e **E 570.286,208** m.**;** deste, segue com azimute de 146°53'19" e distância de 17,44 m., confrontando neste trecho com **CAJI** , até o vértice **1674**, de coordenadas **N 8.576.449,250** m. e **E 570.295,733** m.**;** deste, segue com azimute de 142°04'50" e distância de 71,64 m., confrontando neste trecho com **CAJI** , até o vértice **1673**, de coordenadas **N 8.576.392,735** m. e **E 570.339,759** m.**;** deste, segue com azimute de 137°10'29" e distância de 23,67 m., confrontando neste trecho com **CAJI** , até o vértice **1672**, de coordenadas **N 8.576.375,378** m. e **E 570.355,846** m.**;** deste, segue com azimute de 148°40'50" e distância de 31,70 m., confrontando neste trecho com **CAJI** , até o vértice **1671**, de coordenadas **N 8.576.348,298** m. e **E 570.372,324** m.**;** deste, segue com azimute de 149°05'59" e distância de 26,85 m., confrontando neste trecho com **CAJI** , até o vértice **1670**, de coordenadas **N 8.576.325,256** m. e **E 570.386,114** m.**;** deste, segue com azimute de 138°25'26" e distância de 17,54 m., confrontando neste trecho com **CAJI** , até o vértice **1669**, de coordenadas **N 8.576.312,132** m. e **E 570.397,756** m.**;** deste, segue com azimute de 129°30'28" e distância de 15,64 m., confrontando neste trecho com **CAJI** , até o vértice **1668**, de coordenadas **N 8.576.302,184** m. e **E 570.409,821** m.**;** deste, segue com azimute de 122°40'50" e distância de 10,79 m., confrontando neste trecho com **CAJI** , até o vértice **1667**, de coordenadas **N 8.576.296,360** m. e **E 570.418,899** m.**;** deste, segue com azimute de 138°06'56" e distância de 114,55 m., confrontando neste trecho com **CAJI** , até o vértice **1666**, de coordenadas **N 8.576.211,077** m. e **E 570.495,377** m.**;** deste, segue com azimute de 138°18'47" e distância de 40,91 m., confrontando neste trecho com **CAJI** , até o vértice **1665**, de coordenadas **N 8.576.180,524** m. e **E 570.522,586** m.**;** deste, segue com azimute de 121°36'27" e distância de 22,31 m., confrontando neste trecho com **CAJI** , até o vértice **1664**, de coordenadas **N 8.576.168,834** m. e **E 570.541,584** m.**;** deste, segue com azimute de 105°40'46" e distância de 18,80 m., confrontando neste trecho com **CAJI** , até o vértice **1663**, de coordenadas **N 8.576.163,754** m. e **E 570.559,681** m.**;** deste, segue com azimute de 118°18'03" e distância de 9,38 m., confrontando neste trecho com **CAJI** , até o vértice **1662**, de coordenadas **N 8.576.159,309** m. e **E 570.567,936** m.**;** deste, segue com azimute de 139°05'08" e distância de 6,30 m., confrontando neste trecho com **CAJI** , até o vértice **1661**, de coordenadas **N 8.576.154,546** m. e **E 570.572,064** m.**;** deste, segue com azimute de 177°40'42" e distância de 23,51 m., confrontando neste trecho com **CAJI** , até o vértice **1660**, de coordenadas **N 8.576.131,051** m. e **E 570.573,016** m.**;** deste, segue com azimute de 172°40'25" e distância de 4,48 m., confrontando neste trecho com **CAJI** , até o vértice **1659**, de coordenadas **N 8.576.126,606** m. e **E 570.573,588** m.**;** deste, segue com azimute de 152°29'17" e distância de 6,87 m., confrontando neste trecho com **CAJI** , até o vértice **1658**, de coordenadas **N 8.576.120,510** m. e **E 570.576,763** m.**;** deste, segue com azimute de 141°44'54" e distância de 7,76 m., confrontando neste trecho com **CAJI** , até o

CERTIFICAÇÃO DIGITAL: 3L0A2KQXLEE86YEDIDX/BA
Esta edição encontra-se no site: www.laurodefreitas.ba.io.org.br em servidor certificado ICP-BRASIL

PREFEITURA MUNICIPAL DE
LAURO DE FREITAS

vértice **1657**, de coordenadas **N 8.576.114,413** m. e **E 570.581,570** m.**;** deste, segue com azimute de 141°44'54" e distância de 15,62 m., confrontando neste trecho com **CAJI** , até o vértice **1656**, de coordenadas **N 8.576.102,146** m. e **E 570.591,241** m.**;** deste, segue com azimute de 140°44'00" e distância de 22,47 m., confrontando neste trecho com **CAJI** , até o vértice **1655**, de coordenadas **N 8.576.084,747** m. e **E 570.605,465** m.**;** deste, segue com azimute de 137°36'48" e distância de 54,16 m., confrontando neste trecho com **CAJI** , até o vértice **1654**, de coordenadas **N 8.576.044,742** m. e **E 570.641,978** m.**;** deste, segue com azimute de 145°35'50" e distância de 70,80 m., confrontando neste trecho com **CAJI** , até o vértice **1653**, de coordenadas **N 8.575.986,321** m. e **E 570.681,983** m.**;** deste, segue com azimute de 146°13'48" e distância de 26,11 m., confrontando neste trecho com **CAJI** , até o vértice **1652**, de coordenadas **N 8.575.964,617** m. e **E 570.696,496** m.**;** deste, segue com azimute de 138°06'55" e distância de 4,62 m., confrontando neste trecho com **CAJI** , até o vértice **1651**, de coordenadas **N 8.575.961,174** m. e **E 570.699,584** m.**;** deste, segue com azimute de 138°06'55" e distância de 19,33 m., confrontando neste trecho com **CAJI** , até o vértice **1650**, de coordenadas **N 8.575.946,785** m. e **E 570.712,488** m.**;** deste, segue com azimute de 138°06'55" e distância de 23,84 m., confrontando neste trecho com **CAJI** , até o vértice **1649**, de coordenadas **N 8.575.929,033** m. e **E 570.728,407** m.**;** deste, segue com azimute de 137°11'30" e distância de 27,34 m., confrontando neste trecho com **CAJI** , até o vértice **1648**, de coordenadas **N 8.575.908,978** m. e **E 570.746,983** m.**;** deste, segue com azimute de 137°11'29" e distância de 43,54 m., confrontando neste trecho com **CAJI** , até o vértice **1647**, de coordenadas **N 8.575.877,033** m. e **E 570.776,573** m.**;** deste, segue com azimute de 137°11'29" e distância de 45,35 m., confrontando neste trecho com **CAJI** , até o vértice **1646**, de coordenadas **N 8.575.843,760** m. e **E 570.807,394** m.**;** deste, segue com azimute de 140°55'26" e distância de 49,83 m., confrontando neste trecho com **CAJI** , até o vértice **1645**, de coordenadas **N 8.575.805,080** m. e **E 570.838,802** m.**;** deste, segue com azimute de 140°55'26" e distância de 8,83 m., confrontando neste trecho com **CAJI** , até o vértice **1644**, de coordenadas **N 8.575.798,223** m. e **E 570.844,369** m.**;** deste, segue com azimute de 140°55'26" e distância de 31,34 m., confrontando neste trecho com **CAJI** , até o vértice **1643**, de coordenadas **N 8.575.773,893** m. e **E 570.864,125** m.**;** deste, segue com azimute de 140°55'26" e distância de 54,78 m., confrontando neste trecho com **CAJI** , até o vértice **1642**, de coordenadas **N 8.575.731,370** m. e **E 570.898,654** m.**;** deste, segue com azimute de 130°03'25" e distância de 32,32 m., confrontando neste trecho com **CAJI** , até o vértice **1641**, de coordenadas **N 8.575.710,572** m. e **E 570.923,389** m.**;** deste, segue com azimute de 132°12'26" e distância de 15,36 m., confrontando neste trecho com **CAJI** , até o vértice **1640**, de coordenadas **N 8.575.700,253** m. e **E 570.934,766** m.**;** deste, segue com azimute de 153°01'11" e distância de 16,33 m., confrontando neste trecho com **CAJI** , até o vértice **1639**, de coordenadas **N 8.575.685,701** m. e **E 570.942,174** m.**;** deste, segue com azimute de 138°44'15" e distância de 74,62 m., confrontando neste trecho com **CAJI** , até o vértice **1638**, de coordenadas **N 8.575.629,610** m. e **E 570.991,387** m.**;** deste, segue com azimute de 135°00'00" e distância de 15,27 m., confrontando neste trecho com **CAJI** , até o vértice **1637**, de coordenadas **N 8.575.618,815** m. e **E 571.002,182** m.**;** deste, segue com

CERTIFICAÇÃO DIGITAL: 3L0A2KQXLEE86YEDIDX/BA
Esta edição encontra-se no site: www.laurodefreitas.ba.io.org.br em servidor certificado ICP-BRASIL

PREFEITURA MUNICIPAL DE
LAURO DE FREITAS

azimute de 215°13'03" e distância de 1,10 m., confrontando neste trecho com **CAJI** , até o vértice **1636**, de coordenadas **N 8.575.617,915** m. e **E 571.001,547** m.**;** deste, segue com azimute de 137°06'14" e distância de 19,37 m., confrontando neste trecho com **CAJI** , até o vértice **1635**, de coordenadas **N 8.575.603,721** m. e **E 571.014,735** m.**;** deste, segue com azimute de 219°08'49" e distância de 117,40 m., confrontando neste trecho com **CAJI** , até o vértice **1634**, de coordenadas **N 8.575.512,676** m. e **E 570.940,621** m.**;** deste, segue com azimute de 221°03'16" e distância de 79,12 m., confrontando neste trecho com **CAJI** , até o vértice **1633**, de coordenadas **N 8.575.453,012** m. e **E 570.888,657** m.**;** deste, segue com azimute de 215°10'51" e distância de 7,90 m., confrontando neste trecho com **CAJI** , até o vértice **1632**, de coordenadas **N 8.575.446,556** m. e **E 570.884,106** m.**;** deste, segue com azimute de 201°48'05" e distância de 7,98 m., confrontando neste trecho com **CAJI** , até o vértice **1631**, de coordenadas **N 8.575.439,148** m. e **E 570.881,142** m.**;** deste, segue com azimute de 188°58'21" e distância de 4,07 m., confrontando neste trecho com **CAJI** , até o vértice **1630**, de coordenadas **N 8.575.435,126** m. e **E 570.880,507** m.**;** deste, segue com azimute de 127°18'14" e distância de 5,59 m., confrontando neste trecho com **CAJI** , até o vértice **1629**, de coordenadas **N 8.575.431,740** m. e **E 570.884,952** m.**;** deste, segue com azimute de 103°43'19" e distância de 6,51 m., confrontando neste trecho com **CAJI** , até o vértice **1628**, de coordenadas **N 8.575.430,195** m. e **E 570.891,277** m.**;** deste, segue com azimute de 111°56'42" e distância de 7,11 m., confrontando neste trecho com **CAJI** , até o vértice **1627**, de coordenadas **N 8.575.427,536** m. e **E 570.897,876** m.**;** deste, segue com azimute de 111°56'42" e distância de 73,94 m., confrontando neste trecho com **CAJI** , até o vértice **1626**, de coordenadas **N 8.575.399,903** m. e **E 570.966,462** m.**;** deste, segue com azimute de 131°42'16" e distância de 5,53 m., confrontando neste trecho com **CAJI** , até o vértice **1625**, de coordenadas **N 8.575.396,224** m. e **E 570.970,590** m.**;** deste, segue com azimute de 169°44'01" e distância de 1,37 m., confrontando neste trecho com **CAJI** , até o vértice **1624**, de coordenadas **N 8.575.394,875** m. e **E 570.970,834** m.**;** deste, segue com azimute de 175°45'49" e distância de 2,13 m., confrontando neste trecho com **CAJI** , até o vértice **1623**, de coordenadas **N 8.575.392,753** m. e **E 570.970,991** m.**;** deste, segue com azimute de 175°45'49" e distância de 2,46 m., confrontando neste trecho com **CAJI** , até o vértice **1622**, de coordenadas **N 8.575.390,303** m. e **E 570.971,173** m.**;** deste, segue com azimute de 126°57'29" e distância de 20,32 m., confrontando neste trecho com **CAJI** , até o vértice **1621**, de coordenadas **N 8.575.378,088** m. e **E 570.987,408** m.**;** deste, segue com azimute de 132°22'43" e distância de 5,04 m., confrontando neste trecho com **CAJI** , até o vértice **1620**, de coordenadas **N 8.575.374,691** m. e **E 570.991,130** m.**;** deste, segue com azimute de 132°22'43" e distância de 49,50 m., confrontando neste trecho com **CAJI** , até o vértice **1619**, de coordenadas **N 8.575.341,325** m. e **E 571.027,698** m.**;** deste, segue com azimute de 133°59'10" e distância de 45,31 m., confrontando neste trecho com **CAJI** , até o vértice **1618**, de coordenadas **N 8.575.309,855** m. e **E 571.060,302** m.**;** deste, segue com azimute de 137°11'22" e distância de 41,73 m., confrontando neste trecho com **CAJI** , até o vértice **1617**, de coordenadas **N 8.575.279,238** m. e **E 571.088,664** m.**;** deste, segue com azimute de 137°11'22" e distância de 8,22 m., confrontando neste trecho com **CAJI** , até o

CERTIFICAÇÃO DIGITAL: 3L0A2KQXLEE86YEDIDX/BA
Esta edição encontra-se no site: www.laurodefreitas.ba.io.org.br em servidor certificado ICP-BRASIL

PREFEITURA MUNICIPAL DE
LAURO DE FREITAS

vértice **1616**, de coordenadas **N 8.575.273,206** m. e **E 571.094,252** m.**;** deste, segue com azimute de 137°11'22" e distância de 24,93 m., confrontando neste trecho com **CAJI** , até o vértice **1615**, de coordenadas **N 8.575.254,920** m. e **E 571.111,192** m.**;** deste, segue com azimute de 137°19'17" e distância de 16,76 m., confrontando neste trecho com **CAJI** , até o vértice **1614**, de coordenadas **N 8.575.242,600** m. e **E 571.122,552** m.**;** deste, segue com azimute de 137°11'26" e distância de 54,82 m., confrontando neste trecho com **CAJI** , até o vértice **1613**, de coordenadas **N 8.575.202,383** m. e **E 571.159,805** m.**;** deste, segue com azimute de 138°51'13" e distância de 28,95 m., confrontando neste trecho com **CAJI** , até o vértice **1612**, de coordenadas **N 8.575.180,582** m. e **E 571.178,855** m.**;** deste, segue com azimute de 128°16'10" e distância de 11,69 m., confrontando neste trecho com **CAJI** , até o vértice **1611**, de coordenadas **N 8.575.173,341** m. e **E 571.188,033** m.**;** deste, segue com azimute de 128°16'10" e distância de 12,57 m., confrontando neste trecho com **CAJI** , até o vértice **1610**, de coordenadas **N 8.575.165,553** m. e **E 571.197,905** m.**;** deste, segue com azimute de 120°44'50" e distância de 21,69 m., confrontando neste trecho com **CAJI** , até o vértice **1609**, de coordenadas **N 8.575.154,465** m. e **E 571.216,545** m.**;** deste, segue com azimute de 35°52'01" e distância de 19,47 m., confrontando neste trecho com **CAJI** , até o vértice **1608**, de coordenadas **N 8.575.170,245** m. e **E 571.227,954** m.**;** deste, segue com azimute de 35°52'01" e distância de 16,81 m., confrontando neste trecho com **CAJI** , até o vértice **1607**, de coordenadas **N 8.575.183,870** m. e **E 571.237,806** m.**;** deste, segue com azimute de 106°44'01" e distância de 101,45 m., confrontando neste trecho com **CAJI** , até o vértice **1606**, de coordenadas **N 8.575.154,660** m. e **E 571.334,961** m.**;** deste, segue com azimute de 113°11'55" e distância de 19,34 m., confrontando neste trecho com **CAJI** , até o vértice **1605**, de coordenadas **N 8.575.147,040** m. e **E 571.352,741** m.**;** deste, segue com azimute de 118°51'20" e distância de 17,76 m., confrontando neste trecho com **CAJI** , até o vértice **1604**, de coordenadas **N 8.575.138,468** m. e **E 571.368,298** m.**;** deste, segue com azimute de 129°25'40" e distância de 18,50 m., confrontando neste trecho com **CAJI** , até o vértice **1603**, de coordenadas **N 8.575.126,720** m. e **E 571.382,586** m.**;** deste, segue com azimute de 151°17'39" e distância de 30,41 m., confrontando neste trecho com **CAJI** , até o vértice **1602**, de coordenadas **N 8.575.100,050** m. e **E 571.397,191** m.**;** deste, segue com azimute de 157°13'47" e distância de 27,89 m., confrontando neste trecho com **CAJI** , até o vértice **1601**, de coordenadas **N 8.575.074,333** m. e **E 571.407,986** m.**;** deste, segue com azimute de 179°12'15" e distância de 1,98 m., confrontando neste trecho com **CAJI** , até o vértice **1600**, de coordenadas **N 8.575.072,350** m. e **E 571.408,014** m.**;** deste, segue com azimute de 179°12'15" e distância de 20,88 m., confrontando neste trecho com **CAJI** , até o vértice **1599**, de coordenadas **N 8.575.051,473** m. e **E 571.408,304** m.**;** deste, segue com azimute de 188°21'57" e distância de 10,91 m., confrontando neste trecho com **CAJI** , até o vértice **1598**, de coordenadas **N 8.575.040,678** m. e **E 571.406,716** m.**;** deste, segue com azimute de 128°43'57" e distância de 39,07 m., confrontando neste trecho com **CAJI** , até o vértice **1597**, de coordenadas **N 8.575.016,230** m. e **E 571.437,196** m.**;** deste, segue com azimute de 111°04'18" e distância de 35,23 m., confrontando neste trecho com **CAJI** , até o vértice **1596**, de coordenadas **N 8.575.003,565** m. e **E 571.470,067** m.**;** deste, segue com

CERTIFICAÇÃO DIGITAL: 3L0A2KQXLEE86YEDIDX/BA
Esta edição encontra-se no site: www.laurodefreitas.ba.io.org.br em servidor certificado ICP-BRASIL

PREFEITURA MUNICIPAL DE
LAURO DE FREITAS

azimute de 117°46'15" e distância de 150,86 m., confrontando neste trecho com **CAJI** , até o vértice **1595**, de coordenadas **N 8.574.933,272** m. e **E 571.603,555** m.**;** deste, segue com azimute de 80°52'06" e distância de 0,32 m., confrontando neste trecho com **CAJI** , até o vértice **1594A**, de coordenadas **N 8.574.933,323** m. e **E 571.603,873** m.**;** deste, segue com azimute de 115°14'07" e distância de 64,95 m., confrontando neste trecho com **CAJI** , até o vértice **1594**, de coordenadas **N 8.574.905,634** m. e **E 571.662,622** m.**;** deste, segue com azimute de 26°49'19" e distância de 31,66 m., confrontando neste trecho com **CAJI** , até o vértice **1593**, de coordenadas **N 8.574.933,892** m. e **E 571.676,909** m.**;** deste, segue com azimute de 101°39'33" e distância de 20,42 m., confrontando neste trecho com **CAJI** , até o vértice **1592**, de coordenadas **N 8.574.929,764** m. e **E 571.696,912** m.**;** deste, segue com azimute de 109°34'23" e distância de 15,16 m., confrontando neste trecho com **CAJI** , até o vértice **1591**, de coordenadas **N 8.574.924,684** m. e **E 571.711,199** m.**;** deste, segue com azimute de 117°45'31" e distância de 40,90 m., confrontando neste trecho com **CAJI** , até o vértice **1590**, de coordenadas **N 8.574.905,634** m. e **E 571.747,394** m.**;** deste, segue com azimute de 3°29'05" e distância de 28,27 m., confrontando neste trecho com **CAJI** , até o vértice **1589**, de coordenadas **N 8.574.933,850** m. e **E 571.749,112** m.**;** deste, segue com azimute de 121°13'59" e distância de 10,64 m., confrontando neste trecho com **CAJI** , até o vértice **1588**, de coordenadas **N 8.574.928,330** m. e **E 571.758,215** m.**;** deste, segue com azimute de 121°13'59" e distância de 3,90 m., confrontando neste trecho com **CAJI** , até o vértice **1587**, de coordenadas **N 8.574.926,307** m. e **E 571.761,550** m.**;** deste, segue com azimute de 121°13'59" e distância de 5,40 m., confrontando neste trecho com **CAJI** , até o vértice **1586**, de coordenadas **N 8.574.923,508** m. e **E 571.766,167** m.**;** deste, segue com azimute de 194°41'20" e distância de 22,07 m., confrontando neste trecho com **CAJI** , até o vértice **1585**, de coordenadas **N 8.574.902,162** m. e **E 571.760,571** m.**;** deste, segue com azimute de 199°01'40" e distância de 19,74 m., confrontando neste trecho com **CAJI** , até o vértice **1584**, de coordenadas **N 8.574.883,499** m. e **E 571.754,135** m.**;** deste, segue com azimute de 121°30'51" e distância de 34,02 m., confrontando neste trecho com **CAJI** , até o vértice **1583**, de coordenadas **N 8.574.865,719** m. e **E 571.783,133** m.**;** deste, segue com azimute de 131°05'44" e distância de 10,92 m., confrontando neste trecho com **CAJI** , até o vértice **1582**, de coordenadas **N 8.574.858,540** m. e **E 571.791,364** m.**;** deste, segue com azimute de 131°05'44" e distância de 3,91 m., confrontando neste trecho com **CAJI** , até o vértice **1581**, de coordenadas **N 8.574.855,972** m. e **E 571.794,308** m.**;** deste, segue com azimute de 131°05'44" e distância de 6,56 m., confrontando neste trecho com **CAJI** , até o vértice **1580**, de coordenadas **N 8.574.851,661** m. e **E 571.799,251** m.**;** deste, segue com azimute de 140°06'58" e distância de 6,48 m., confrontando neste trecho com **CAJI** , até o vértice **1579**, de coordenadas **N 8.574.846,685** m. e **E 571.803,409** m.**;** deste, segue com azimute de 165°32'55" e distância de 3,63 m., confrontando neste trecho com **CAJI** , até o vértice **1578**, de coordenadas **N 8.574.843,166** m. e **E 571.804,316** m.**;** deste, segue com azimute de 106°14'27" e distância de 13,27 m., confrontando neste trecho com **CAJI** , até o vértice **1577**, de coordenadas **N 8.574.839,456** m. e **E 571.817,053** m.**;** deste, segue com azimute de 134°33'45" e distância de 19,61 m., confrontando neste trecho com **CAJI** , até o

CERTIFICAÇÃO DIGITAL: 3L0A2KQXLEE86YEDIDX/BA
Esta edição encontra-se no site: www.laurodefreitas.ba.io.org.br em servidor certificado ICP-BRASIL

PREFEITURA MUNICIPAL DE
LAURO DE FREITAS

vértice **1576**, de coordenadas **N 8.574.825,697** m. e **E 571.831,023** m.**;** deste, segue com azimute de 167°07'49" e distância de 12,06 m., confrontando neste trecho com **CAJI** , até o vértice **1575**, de coordenadas **N 8.574.813,943** m. e **E 571.833,709** m.**;** deste, segue com azimute de 162°03'20" e distância de 17,42 m., confrontando neste trecho com **CAJI** , até o vértice **1574**, de coordenadas **N 8.574.797,370** m. e **E 571.839,076** m.**;** deste, segue com azimute de 159°45'31" e distância de 14,31 m., confrontando neste trecho com **CAJI** , até o vértice **1573**, de coordenadas **N 8.574.783,946** m. e **E 571.844,026** m.**;** deste, segue com azimute de 45°44'22" e distância de 3,71 m., confrontando neste trecho com **CAJI** , até o vértice **1572**, de coordenadas **N 8.574.786,539** m. e **E 571.846,687** m.**;** deste, segue com azimute de 60°04'19" e distância de 27,53 m., confrontando neste trecho com **CAJI** , até o vértice **1571**, de coordenadas **N 8.574.800,275** m. e **E 571.870,547** m.**;** deste, segue com azimute de 58°51'48" e distância de 28,86 m., confrontando neste trecho com **CAJI** , até o vértice **1570**, de coordenadas **N 8.574.815,200** m. e **E 571.895,252** m.**;** deste, segue com azimute de 94°36'57" e distância de 11,59 m., confrontando neste trecho com **CAJI** , até o vértice **1569**, de coordenadas **N 8.574.814,267** m. e **E 571.906,800** m.**;** deste, segue com azimute de 21°28'28" e distância de 11,61 m., confrontando neste trecho com **CAJI** , até o vértice **1568**, de coordenadas **N 8.574.825,067** m. e **E 571.911,049** m.**;** deste, segue com azimute de 23°19'22" e distância de 14,41 m., confrontando neste trecho com **CAJI** , até o vértice **1567**, de coordenadas **N 8.574.838,298** m. e **E 571.916,753** m.**;** deste, segue com azimute de 23°19'22" e distância de 6,42 m., confrontando neste trecho com **CAJI** , até o vértice **1566**, de coordenadas **N 8.574.844,196** m. e **E 571.919,296** m.**;** deste, segue com azimute de 61°08'34" e distância de 8,18 m., confrontando neste trecho com **CAJI** , até o vértice **1565**, de coordenadas **N 8.574.848,146** m. e **E 571.926,464** m.**;** deste, segue com azimute de 107°27'33" e distância de 5,47 m., confrontando neste trecho com **CAJI** , até o vértice **1564**, de coordenadas **N 8.574.846,505** m. e **E 571.931,683** m.**;** deste, segue com azimute de 107°27'33" e distância de 16,30 m., confrontando neste trecho com **CAJI** , até o vértice **1562**, de coordenadas **N 8.574.841,615** m. e **E 571.947,229** m.**;** deste, segue com azimute de 126°42'10" e distância de 11,62 m., confrontando neste trecho com **CAJI** , até o vértice **1561**, de coordenadas **N 8.574.834,673** m. e **E 571.956,542** m.**;** deste, segue com azimute de 116°54'22" e distância de 12,72 m., confrontando neste trecho com **CAJI** , até o vértice **1560**, de coordenadas **N 8.574.828,915** m. e **E 571.967,888** m.**;** deste, segue com azimute de 109°30'57" e distância de 14,19 m., confrontando neste trecho com **CAJI** , até o vértice **1559**, de coordenadas **N 8.574.824,174** m. e **E 571.981,265** m.**;** deste, segue com azimute de 101°03'23" e distância de 15,01 m., confrontando neste trecho com **CAJI** , até o vértice **1558**, de coordenadas **N 8.574.821,295** m. e **E 571.995,997** m.**;** deste, segue com azimute de 84°45'29" e distância de 18,53 m., confrontando neste trecho com **CAJI** , até o vértice **1557**, de coordenadas **N 8.574.822,989** m. e **E 572.014,455** m.**;** deste, segue com azimute de 74°35'48" e distância de 17,21 m., confrontando neste trecho com **CAJI** , até o vértice **1556**, de coordenadas **N 8.574.827,561** m. e **E 572.031,049** m.**;** deste, segue com azimute de 67°14'56" e distância de 17,08 m., confrontando neste trecho com **CAJI** , até o vértice **1555**, de coordenadas **N 8.574.834,165** m. e **E 572.046,797** m.**;** deste, segue com

CERTIFICAÇÃO DIGITAL: 3L0A2KQXLEE86YEDIDX/BA
Esta edição encontra-se no site: www.laurodefreitas.ba.io.org.br em servidor certificado ICP-BRASIL

PREFEITURA MUNICIPAL DE
LAURO DE FREITAS

azimute de 84°58'01" e distância de 6,98 m., confrontando neste trecho com **CAJI** , até o vértice **1554**, de coordenadas **N 8.574.834,777** m. e **E 572.053,754** m.**;** deste, segue com azimute de 97°23'35" e distância de 3,21 m., confrontando neste trecho com **CAJI** , até o vértice **1553**, de coordenadas **N 8.574.834,364** m. e **E 572.056,939** m.**;** deste, segue com azimute de 126°08'23" e distância de 6,94 m., confrontando neste trecho com **CAJI** , até o vértice **1552**, de coordenadas **N 8.574.830,270** m. e **E 572.062,545** m.**;** deste, segue com azimute de 145°00'29" e distância de 10,33 m., confrontando neste trecho com **CAJI** , até o vértice **1551**, de coordenadas **N 8.574.821,803** m. e **E 572.068,472** m.**;** deste, segue com azimute de 139°45'49" e distância de 25,95 m., confrontando neste trecho com **CAJI** , até o vértice **1550**, de coordenadas **N 8.574.801,991** m. e **E 572.085,236** m.**;** deste, segue com azimute de 127°38'51" e distância de 14,97 m., confrontando neste trecho com **CAJI** , até o vértice **1549**, de coordenadas **N 8.574.792,847** m. e **E 572.097,089** m.**;** deste, segue com azimute de 125°58'05" e distância de 12,05 m., confrontando neste trecho com **CAJI** , até o vértice **1548**, de coordenadas **N 8.574.785,769** m. e **E 572.106,843** m.**;** deste, segue com azimute de 115°18'46" e distância de 13,86 m., confrontando neste trecho com **CAJI** , até o vértice **1547**, de coordenadas **N 8.574.779,842** m. e **E 572.119,374** m.**;** deste, segue com azimute de 95°05'32" e distância de 9,36 m., confrontando neste trecho com **CAJI** , até o vértice **1546**, de coordenadas **N 8.574.779,011** m. e **E 572.128,700** m.**;** deste, segue com azimute de 95°05'32" e distância de 7,81 m., confrontando neste trecho com **CAJI** , até o vértice **1545**, de coordenadas **N 8.574.778,318** m. e **E 572.136,476** m.**;** deste, segue com azimute de 71°18'46" e distância de 12,16 m., confrontando neste trecho com **CAJI** , até o vértice **1544**, de coordenadas **N 8.574.782,213** m. e **E 572.147,991** m.**;** deste, segue com azimute de 70°42'36" e distância de 14,35 m., confrontando neste trecho com **CAJI** , até o vértice **1543**, de coordenadas **N 8.574.786,954** m. e **E 572.161,538** m.**;** deste, segue com azimute de 79°39'19" e distância de 21,69 m., confrontando neste trecho com **CAJI** , até o vértice **1542**, de coordenadas **N 8.574.790,849** m. e **E 572.182,874** m.**;** deste, segue com azimute de 88°59'10" e distância de 19,14 m., confrontando neste trecho com **CAJI** , até o vértice **1541**, de coordenadas **N 8.574.791,188** m. e **E 572.202,009** m.**;** deste, segue com azimute de 97°40'49" e distância de 6,22 m., confrontando neste trecho com **CAJI** , até o vértice **1540**, de coordenadas **N 8.574.790,356** m. e **E 572.208,176** m.**;** deste, segue com azimute de 97°40'49" e distância de 10,25 m., confrontando neste trecho com **CAJI** , até o vértice **1539**, de coordenadas **N 8.574.788,986** m. e **E 572.218,332** m.**;** deste, segue com azimute de 114°51'06" e distância de 17,73 m., confrontando neste trecho com **CAJI** , até o vértice **1538**, de coordenadas **N 8.574.781,536** m. e **E 572.234,419** m.**;** deste, segue com azimute de 123°41'24" e distância de 12,82 m., confrontando neste trecho com **CAJI** , até o vértice **1537**, de coordenadas **N 8.574.774,424** m. e **E 572.245,087** m.**;** deste, segue com azimute de 116°13'55" e distância de 13,03 m., confrontando neste trecho com **CAJI** , até o vértice **1536**, de coordenadas **N 8.574.768,666** m. e **E 572.256,771** m.**;** deste, segue com azimute de 108°26'06" e distância de 5,89 m., confrontando neste trecho com **CAJI** , até o vértice **1535**, de coordenadas **N 8.574.766,804** m. e **E 572.262,359** m.**;** deste, segue com azimute de 91°13'08" e distância de 7,96 m., confrontando neste trecho com **CAJI** , até o

CERTIFICAÇÃO DIGITAL: 3L0A2KQXLEE86YEDIDX/BA
Esta edição encontra-se no site: www.laurodefreitas.ba.io.org.br em servidor certificado ICP-BRASIL

PREFEITURA MUNICIPAL DE
LAURO DE FREITAS

vértice **1534**, de coordenadas **N 8.574.766,634** m. e **E 572.270,318** m.**;** deste, segue com azimute de 79°33'45" e distância de 13,09 m., confrontando neste trecho com **CAJI** , até o vértice **1533**, de coordenadas **N 8.574.769,005** m. e **E 572.283,187** m.**;** deste, segue com azimute de 66°07'44" e distância de 13,52 m., confrontando neste trecho com **CAJI** , até o vértice **1532**, de coordenadas **N 8.574.774,478** m. e **E 572.295,554** m.**;** deste, segue com azimute de 87°18'17" e distância de 9,15 m., confrontando neste trecho com **CAJI** , até o vértice **1531**, de coordenadas **N 8.574.774,908** m. e **E 572.304,694** m.**;** deste, segue com azimute de 107°29'13" e distância de 7,81 m., confrontando neste trecho com **CAJI** , até o vértice **1530**, de coordenadas **N 8.574.772,561** m. e **E 572.312,143** m.**;** deste, segue com azimute de 94°53'57" e distância de 5,95 m., confrontando neste trecho com **CAJI** , até o vértice **1529**, de coordenadas **N 8.574.772,053** m. e **E 572.318,070** m.**;** deste, segue com azimute de 74°52'34" e distância de 6,49 m., confrontando neste trecho com **CAJI** , até o vértice **1528**, de coordenadas **N 8.574.773,746** m. e **E 572.324,335** m.**;** deste, segue com azimute de 76°51'06" e distância de 11,49 m., confrontando neste trecho com **CAJI** , até o vértice **1527**, de coordenadas **N 8.574.776,359** m. e **E 572.335,520** m.**;** deste, segue com azimute de 76°51'06" e distância de 1,35 m., confrontando neste trecho com **CAJI** , até o vértice **1526**, de coordenadas **N 8.574.776,666** m. e **E 572.336,834** m.**;** deste, segue com azimute de 51°42'45" e distância de 13,72 m., confrontando neste trecho com **CAJI** , até o vértice **1525**, de coordenadas **N 8.574.785,170** m. e **E 572.347,606** m.**;** deste, segue com azimute de 34°15'55" e distância de 7,69 m., confrontando neste trecho com **CAJI** , até o vértice **1524**, de coordenadas **N 8.574.791,526** m. e **E 572.351,937** m.**;** deste, segue com azimute de 35°50'16" e distância de 7,52 m., confrontando neste trecho com **CAJI** , até o vértice **1523**, de coordenadas **N 8.574.797,622** m. e **E 572.356,339** m.**;** deste, segue com azimute de 50°52'11" e distância de 12,88 m., confrontando neste trecho com **CAJI** , até o vértice **1522**, de coordenadas **N 8.574.805,750** m. e **E 572.366,330** m.**;** deste, segue com azimute de 47°21'12" e distância de 8,75 m., confrontando neste trecho com **CAJI** , até o vértice **1521**, de coordenadas **N 8.574.811,677** m. e **E 572.372,765** m.**;** deste, segue com azimute de 56°58'34" e distância de 8,08 m., confrontando neste trecho com **CAJI** , até o vértice **1520**, de coordenadas **N 8.574.816,080** m. e **E 572.379,538** m.**;** deste, segue com azimute de 62°49'08" e distância de 8,40 m., confrontando neste trecho com **CAJI** , até o vértice **1519**, de coordenadas **N 8.574.819,918** m. e **E 572.387,013** m.**;** deste, segue com azimute de 24°27'34" e distância de 13,64 m., confrontando neste trecho com **CAJI** , até o vértice **1518**, de coordenadas **N 8.574.832,336** m. e **E 572.392,661** m.**;** deste, segue com azimute de 7°00'05" e distância de 24,31 m., confrontando neste trecho com **CAJI** , até o vértice **1517**, de coordenadas **N 8.574.856,466** m. e **E 572.395,625** m.**;** deste, segue com azimute de 0°00'00" e distância de 28,79 m., confrontando neste trecho com **CAJI** , até o vértice **1516**, de coordenadas **N 8.574.885,253** m. e **E 572.395,625** m.**;** deste, segue com azimute de 1°35'28" e distância de 15,25 m., confrontando neste trecho com **CAJI** , até o vértice **1515**, de coordenadas **N 8.574.900,493** m. e **E 572.396,048** m.**;** deste, segue com azimute de 6°20'25" e distância de 11,50 m., confrontando neste trecho com **CAJI** , até o vértice **1514**, de coordenadas **N 8.574.911,923** m. e **E 572.397,318** m.**;** deste, segue com

CERTIFICAÇÃO DIGITAL: 3L0A2KQXLEE86YEDIDX/BA
Esta edição encontra-se no site: www.laurodefreitas.ba.io.org.br em servidor certificado ICP-BRASIL

PREFEITURA MUNICIPAL DE
LAURO DE FREITAS

azimute de 34°30'31" e distância de 8,22 m., confrontando neste trecho com **CAJI** , até o vértice **1513**, de coordenadas **N 8.574.918,696** m. e **E 572.401,975** m.**;** deste, segue com azimute de 45°28'21" e distância de 4,86 m., confrontando neste trecho com **CAJI** , até o vértice **1512**, de coordenadas **N 8.574.922,106** m. e **E 572.405,441** m.**;** deste, segue com azimute de 65°54'44" e distância de 31,70 m., confrontando neste trecho com **CAJI** , até o vértice **1511**, de coordenadas **N 8.574.935,044** m. e **E 572.434,382** m.**;** deste, segue com azimute de 65°54'44" e distância de 2,52 m., confrontando neste trecho com **CAJI** , até o vértice **1510**, de coordenadas **N 8.574.936,072** m. e **E 572.436,680** m.**;** deste, segue com azimute de 65°54'44" e distância de 18,37 m., confrontando neste trecho com **CAJI** , até o vértice **1509**, de coordenadas **N 8.574.943,569** m. e **E 572.453,450** m.**;** deste, segue com azimute de 39°38'51" e distância de 12,94 m., confrontando neste trecho com **CAJI** , até o vértice **1508**, de coordenadas **N 8.574.953,532** m. e **E 572.461,707** m.**;** deste, segue com azimute de 145°41'51" e distância de 23,96 m., confrontando neste trecho com **RECREIO IPITANGA** , até o vértice **2042**, de coordenadas **N 8.574.933,739** m. e **E 572.475,210** m.**;** deste, segue com azimute de 116°04'05" e distância de 28,94 m., confrontando neste trecho com **RECREIO IPITANGA** , até o vértice **2041**, de coordenadas **N 8.574.921,022** m. e **E 572.501,206** m.**;** deste, segue com azimute de 150°00'55" e distância de 27,61 m., confrontando neste trecho com **RECREIO IPITANGA** , até o vértice **2040**, de coordenadas **N 8.574.897,106** m. e **E 572.515,005** m.**;** deste, segue com azimute de 136°58'30" e distância de 52,12 m., confrontando neste trecho com **RECREIO IPITANGA** , até o vértice **2039**, de coordenadas **N 8.574.859,006** m. e **E 572.550,565** m.**;** deste, segue com azimute de 143°43'24" e distância de 18,58 m., confrontando neste trecho com **RECREIO IPITANGA** , até o vértice **2038**, de coordenadas **N 8.574.844,029** m. e **E 572.561,557** m.**;** deste, segue com azimute de 143°43'24" e distância de 38,66 m., confrontando neste trecho com **RECREIO IPITANGA** , até o vértice **2037**, de coordenadas **N 8.574.812,862** m. e **E 572.584,432** m.**;** deste, segue com azimute de 146°18'36" e distância de 24,42 m., confrontando neste trecho com **RECREIO IPITANGA** , até o vértice **2036**, de coordenadas **N 8.574.792,542** m. e **E 572.597,978** m.**;** deste, segue com azimute de 137°25'10" e distância de 21,27 m., confrontando neste trecho com **RECREIO IPITANGA** , até o vértice **2035**, de coordenadas **N 8.574.776,879** m. e **E 572.612,372** m.**;** deste, segue com azimute de 133°59'42" e distância de 34,13 m., confrontando neste trecho com **RECREIO IPITANGA** , até o vértice **2034**, de coordenadas **N 8.574.753,172** m. e **E 572.636,925** m.**;** deste, segue com azimute de 130°14'11" e distância de 21,63 m., confrontando neste trecho com **RECREIO IPITANGA** , até o vértice **2033**, de coordenadas **N 8.574.739,202** m. e **E 572.653,435** m.**;** deste, segue com azimute de 118°22'09" e distância de 24,06 m., confrontando neste trecho com **RECREIO IPITANGA** , até o vértice **2032**, de coordenadas **N 8.574.727,772** m. e **E 572.674,602** m.**;** deste, segue com azimute de 104°49'35" e distância de 29,78 m., confrontando neste trecho com **RECREIO IPITANGA** , até o vértice **2031**, de coordenadas **N 8.574.720,152** m. e **E 572.703,389** m.**;** deste, segue com azimute de 107°12'57" e distância de 32,80 m., confrontando neste trecho com **RECREIO IPITANGA** , até o vértice **2030**, de coordenadas **N 8.574.710,445** m. e **E 572.734,716** m.**;** deste, segue

CERTIFICAÇÃO DIGITAL: 3L0A2KQXLEE86YEDIDX/BA
Esta edição encontra-se no site: www.laurodefreitas.ba.io.org.br em servidor certificado ICP-BRASIL

PREFEITURA MUNICIPAL DE
LAURO DE FREITAS

com azimute de 107°12'57" e distância de 20,40 m., confrontando neste trecho com **RECREIO IPITANGA** , até o vértice **2029**, de coordenadas **N 8.574.704,407** m. e **E 572.754,204** m.**;** deste, segue com azimute de 100°19'31" e distância de 11,88 m., confrontando neste trecho com **RECREIO IPITANGA** , até o vértice **2028**, de coordenadas **N 8.574.702,278** m. e **E 572.765,889** m.**;** deste, segue com azimute de 96°34'23" e distância de 6,47 m., confrontando neste trecho com **RECREIO IPITANGA** , até o vértice **2027**, de coordenadas **N 8.574.701,537** m. e **E 572.772,318** m.**;** deste, segue com azimute de 112°56'37" e distância de 4,68 m., confrontando neste trecho com **RECREIO IPITANGA** , até o vértice **2026**, de coordenadas **N 8.574.699,712** m. e **E 572.776,631** m.**;** deste, segue com azimute de 136°50'08" e distância de 0,91 m., confrontando neste trecho com **RECREIO IPITANGA** , até o vértice **2025**, de coordenadas **N 8.574.699,050** m. e **E 572.777,251** m.**;** deste, segue com azimute de 225°19'45" e distância de 8,80 m., confrontando neste trecho com **CENTRO** , até o vértice **2043**, de coordenadas **N 8.574.692,867** m. e **E 572.770,996** m.**;** deste, segue com azimute de 225°16'10" e distância de 41,91 m., confrontando neste trecho com **CENTRO** , até o vértice **2044**, de coordenadas **N 8.574.663,374** m. e **E 572.741,224** m.**;** deste, segue com azimute de 225°16'10" e distância de 9,35 m., confrontando neste trecho com **CENTRO** , até o vértice **2045**, de coordenadas **N 8.574.656,791** m. e **E 572.734,580** m.**;** deste, segue com azimute de 225°16'10" e distância de 4,84 m., confrontando neste trecho com **CENTRO** , até o vértice **2046**, de coordenadas **N 8.574.653,383** m. e **E 572.731,139** m.**;** deste, segue com azimute de 225°16'10" e distância de 6,99 m., confrontando neste trecho com **CENTRO** , até o vértice **2047**, de coordenadas **N 8.574.648,461** m. e **E 572.726,170** m.**;** deste, segue com azimute de 225°36'19" e distância de 107,24 m., confrontando neste trecho com **CENTRO** , até o vértice **2048**, de coordenadas **N 8.574.573,438** m. e **E 572.649,546** m.**;** deste, segue com azimute de 225°11'32" e distância de 20,05 m., confrontando neste trecho com **CENTRO** , até o vértice **2049**, de coordenadas **N 8.574.559,305** m. e **E 572.635,317** m.**;** deste, segue com azimute de 216°08'44" e distância de 12,07 m., confrontando neste trecho com **CENTRO** , até o vértice **2050**, de coordenadas **N 8.574.549,556** m. e **E 572.628,197** m.**;** deste, segue com azimute de 216°08'45" e distância de 17,85 m., confrontando neste trecho com **CENTRO** , até o vértice **2051**, de coordenadas **N 8.574.535,140** m. e **E 572.617,667** m.**;** deste, segue com azimute de 216°08'44" e distância de 8,62 m., confrontando neste trecho com **CENTRO** , até o vértice **2052**, de coordenadas **N 8.574.528,179** m. e **E 572.612,582** m.**;** deste, segue com azimute de 216°08'44" e distância de 9,01 m., confrontando neste trecho com **CENTRO** , até o vértice **2053**, de coordenadas **N 8.574.520,902** m. e **E 572.607,267** m.**;** deste, segue com azimute de 216°08'44" e distância de 1,21 m., confrontando neste trecho com **CENTRO** , até o vértice **2054**, de coordenadas **N 8.574.519,929** m. e **E 572.606,556** m.**;** deste, segue com azimute de 216°18'10" e distância de 17,29 m., confrontando neste trecho com **CENTRO** , até o vértice **2055**, de coordenadas **N 8.574.505,996** m. e **E 572.596,320** m.**;** deste, segue com azimute de 216°36'58" e distância de 25,77 m., confrontando neste trecho com **CENTRO** , até o vértice **2056**, de coordenadas **N 8.574.485,308** m. e **E 572.580,947** m.**;** deste, segue com azimute de 216°36'58" e distância de 17,25 m., confrontando neste trecho com **CENTRO** , até o vértice

CERTIFICAÇÃO DIGITAL: 3L0A2KQXLEE86YEDIDX/BA
Esta edição encontra-se no site: www.laurodefreitas.ba.io.org.br em servidor certificado ICP-BRASIL

PREFEITURA MUNICIPAL DE
LAURO DE FREITAS

2057, de coordenadas **N 8.574.471,464** m. e **E 572.570,659** m.**;** deste, segue com azimute de 216°36'58" e distância de 24,20 m., confrontando neste trecho com **CENTRO** , até o vértice **2058**, de coordenadas **N 8.574.452,038** m. e **E 572.556,224** m.**;** deste, segue com azimute de 216°36'58" e distância de 22,10 m., confrontando neste trecho com **CENTRO** , até o vértice **2059**, de coordenadas **N 8.574.434,302** m. e **E 572.543,044** m.**;** deste, segue com azimute de 216°36'57" e distância de 19,11 m., confrontando neste trecho com **CENTRO** , até o vértice **2060**, de coordenadas **N 8.574.418,966** m. e **E 572.531,648** m.**;** deste, segue com azimute de 216°36'58" e distância de 17,32 m., confrontando neste trecho com **CENTRO** , até o vértice **2061**, de coordenadas **N 8.574.405,065** m. e **E 572.521,318** m.**;** deste, segue com azimute de 216°36'59" e distância de 16,94 m., confrontando neste trecho com **CENTRO** , até o vértice **2062**, de coordenadas **N 8.574.391,469** m. e **E 572.511,214** m.**;** deste, segue com azimute de 216°36'58" e distância de 16,61 m., confrontando neste trecho com **CENTRO** , até o vértice **2063**, de coordenadas **N 8.574.378,134** m. e **E 572.501,305** m.**;** deste, segue com azimute de 216°36'58" e distância de 17,91 m., confrontando neste trecho com **CENTRO** , até o vértice **2064**, de coordenadas **N 8.574.363,756** m. e **E 572.490,621** m.**;** deste, segue com azimute de 216°36'58" e distância de 22,43 m., confrontando neste trecho com **CENTRO** , até o vértice **2065**, de coordenadas **N 8.574.345,750** m. e **E 572.477,241** m.**;** deste, segue com azimute de 216°36'58" e distância de 31,43 m., confrontando neste trecho com **CENTRO** , até o vértice **2066**, de coordenadas **N 8.574.320,520** m. e **E 572.458,492** m.**;** deste, segue com azimute de 216°36'58" e distância de 26,24 m., confrontando neste trecho com **CENTRO** , até o vértice **2067**, de coordenadas **N 8.574.299,457** m. e **E 572.442,840** m.**;** deste, segue com azimute de 216°36'58" e distância de 26,30 m., confrontando neste trecho com **CENTRO** , até o vértice **2068**, de coordenadas **N 8.574.278,344** m. e **E 572.427,151** m.**;** deste, segue com azimute de 216°39'19" e distância de 18,33 m., confrontando neste trecho com **CENTRO** , até o vértice **2069**, de coordenadas **N 8.574.263,640** m. e **E 572.416,209** m.**;** deste, segue com azimute de 217°00'58" e distância de 9,92 m., confrontando neste trecho com **CENTRO** , até o vértice **2070**, de coordenadas **N 8.574.255,723** m. e **E 572.410,239** m.**;** deste, segue com azimute de 217°00'58" e distância de 38,27 m., confrontando neste trecho com **CENTRO** , até o vértice **2071**, de coordenadas **N 8.574.225,168** m. e **E 572.387,201** m.**;** deste, segue com azimute de 217°00'57" e distância de 7,46 m., confrontando neste trecho com **CENTRO** , até o vértice **2072**, de coordenadas **N 8.574.219,208** m. e **E 572.382,707** m.**;** deste, segue com azimute de 217°00'57" e distância de 7,20 m., confrontando neste trecho com **CENTRO** , até o vértice **2073**, de coordenadas **N 8.574.213,463** m. e **E 572.378,376** m.**;** deste, segue com azimute de 217°00'57" e distância de 5,92 m., confrontando neste trecho com **CENTRO** , até o vértice **2074**, de coordenadas **N 8.574.208,736** m. e **E 572.374,812** m.**;** deste, segue com azimute de 217°00'59" e distância de 11,94 m., confrontando neste trecho com **CENTRO** , até o vértice **2075**, de coordenadas **N 8.574.199,200** m. e **E 572.367,621** m.**;** deste, segue com azimute de 218°22'42" e distância de 11,28 m., confrontando neste trecho com **CENTRO** , até o vértice **2076**, de coordenadas **N 8.574.190,359** m. e **E 572.360,620** m.**;** deste, segue com azimute de 218°26'11" e distância de 12,99 m., confrontando neste trecho com **CENTRO** , até o vértice **2077**, de coordenadas **N 8.574.180,186** m. e **E 572.352,546** m.**;** deste, segue com azimute de

CERTIFICAÇÃO DIGITAL: 3L0A2KQXLEE86YEDIDX/BA
Esta edição encontra-se no site: www.laurodefreitas.ba.io.org.br em servidor certificado ICP-BRASIL

PREFEITURA MUNICIPAL DE
LAURO DE FREITAS

218°26'11" e distância de 6,55 m., confrontando neste trecho com **CENTRO** , até o vértice **2078**, de coordenadas **N 8.574.175,054** m. e **E 572.348,473** m.**;** deste, segue com azimute de 226°06'49" e distância de 32,26 m., confrontando neste trecho com **CENTRO** , até o vértice **2079**, de coordenadas **N 8.574.152,692** m. e **E 572.325,225** m.**;** deste, segue com azimute de 242°31'32" e distância de 17,89 m., confrontando neste trecho com **CENTRO** , até o vértice **2080**, de coordenadas **N 8.574.144,437** m. e **E 572.309,350** m.**;** deste, segue com azimute de 249°09'59" e distância de 19,16 m., confrontando neste trecho com **CENTRO** , até o vértice **2081**, de coordenadas **N 8.574.137,621** m. e **E 572.291,439** m.**;** deste, segue com azimute de 252°05'44" e distância de 85,77 m., confrontando neste trecho com **CENTRO** , até o vértice **2082**, de coordenadas **N 8.574.111,252** m. e **E 572.209,819** m.**;** deste, segue com azimute de 252°19'52" e distância de 23,73 m., confrontando neste trecho com **CENTRO** , até o vértice **2083**, de coordenadas **N 8.574.104,049** m. e **E 572.187,207** m.**;** deste, segue com azimute de 252°44'29" e distância de 30,37 m., confrontando neste trecho com **CENTRO** , até o vértice **2084**, de coordenadas **N 8.574.095,037** m. e **E 572.158,200** m.**;** deste, segue com azimute de 253°15'07" e distância de 8,35 m., confrontando neste trecho com **CENTRO** , até o vértice **2085**, de coordenadas **N 8.574.092,630** m. e **E 572.150,201** m.**;** deste, segue com azimute de 253°15'08" e distância de 42,45 m., confrontando neste trecho com **CENTRO** , até o vértice **2086**, de coordenadas **N 8.574.080,399** m. e **E 572.109,556** m.**;** deste, segue com azimute de 253°15'08" e distância de 8,03 m., confrontando neste trecho com **CENTRO** , até o vértice **2087**, de coordenadas **N 8.574.078,085** m. e **E 572.101,868** m.**;** deste, segue com azimute de 253°15'08" e distância de 14,79 m., confrontando neste trecho com **CENTRO** , até o vértice **2088**, de coordenadas **N 8.574.073,824** m. e **E 572.087,708** m.**;** deste, segue com azimute de 252°36'25" e distância de 58,48 m., confrontando neste trecho com **CENTRO** , até o vértice **2089**, de coordenadas **N 8.574.056,344** m. e **E 572.031,905** m.**;** deste, segue com azimute de 252°29'57" e distância de 23,04 m., confrontando neste trecho com **CENTRO** , até o vértice **2090**, de coordenadas **N 8.574.049,416** m. e **E 572.009,931** m.**;** deste, segue com azimute de 252°10'23" e distância de 15,77 m., confrontando neste trecho com **CENTRO** , até o vértice **2091**, de coordenadas **N 8.574.044,587** m. e **E 571.994,917** m.**;** deste, segue com azimute de 252°09'22" e distância de 23,76 m., confrontando neste trecho com **CENTRO** , até o vértice **2092**, de coordenadas **N 8.574.037,308** m. e **E 571.972,305** m.**;** deste, segue com azimute de 252°09'22" e distância de 43,89 m., confrontando neste trecho com **CENTRO** , até o vértice **2093**, de coordenadas **N 8.574.023,860** m. e **E 571.930,529** m.**;** deste, segue com azimute de 254°28'48" e distância de 19,50 m., confrontando neste trecho com **CENTRO** , até o vértice **2094**, de coordenadas **N 8.574.018,641** m. e **E 571.911,736** m.**;** deste, segue com azimute de 254°28'49" e distância de 20,32 m., confrontando neste trecho com **CENTRO** , até o vértice **2095**, de coordenadas **N 8.574.013,204** m. e **E 571.892,154** m.**;** deste, segue com azimute de 248°17'22" e distância de 24,43 m., confrontando neste trecho com **CENTRO** , até o vértice **2096**, de coordenadas **N 8.574.004,165** m. e **E 571.869,454** m.**;** deste, segue com azimute de 232°58'10" e distância de 10,74 m., confrontando neste trecho com **CENTRO** , até o vértice **2097**, de coordenadas **N 8.573.997,696** m. e **E 571.860,879** m.**;** deste, segue com azimute de 234°58'07" e distância de 16,86 m., confrontando neste trecho com **CENTRO** , até o vértice

CERTIFICAÇÃO DIGITAL: 3L0A2KQXLEE86YEDIDX/BA
Esta edição encontra-se no site: www.laurodefreitas.ba.io.org.br em servidor certificado ICP-BRASIL

PREFEITURA MUNICIPAL DE
LAURO DE FREITAS

2098, de coordenadas **N 8.573.988,015** m. e **E 571.847,069** m.**;** deste, segue com azimute de 235°36'28" e distância de 6,66 m., confrontando neste trecho com **CENTRO** , até o vértice **2099**, de coordenadas **N 8.573.984,253** m. e **E 571.841,573** m.**;** deste, segue com azimute de 226°30'16" e distância de 12,50 m., confrontando neste trecho com **CENTRO** , até o vértice **2100**, de coordenadas **N 8.573.975,651** m. e **E 571.832,507** m.**;** deste, segue com azimute de 229°40'01" e distância de 9,96 m., confrontando neste trecho com **CENTRO** , até o vértice **2101**, de coordenadas **N 8.573.969,208** m. e **E 571.824,919** m.**;** deste, segue com azimute de 225°40'42" e distância de 7,54 m., confrontando neste trecho com **CENTRO** , até o vértice **2102**, de coordenadas **N 8.573.963,942** m. e **E 571.819,526** m.**;** deste, segue com azimute de 225°40'34" e distância de 15,04 m., confrontando neste trecho com **CENTRO** , até o vértice **2103**, de coordenadas **N 8.573.953,431** m. e **E 571.808,764** m.**;** deste, segue com azimute de 224°26'57" e distância de 13,77 m., confrontando neste trecho com **CENTRO** , até o vértice **2104**, de coordenadas **N 8.573.943,603** m. e **E 571.799,124** m.**;** deste, segue com azimute de 223°34'12" e distância de 52,78 m., confrontando neste trecho com **CENTRO** , até o vértice **2105**, de coordenadas **N 8.573.905,364** m. e **E 571.762,747** m.**;** deste, segue com azimute de 223°34'12" e distância de 25,39 m., confrontando neste trecho com **CENTRO** , até o vértice **2106**, de coordenadas **N 8.573.886,970** m. e **E 571.745,249** m.**;** deste, segue com azimute de 223°15'34" e distância de 27,94 m., confrontando neste trecho com **CENTRO** , até o vértice **2107**, de coordenadas **N 8.573.866,620** m. e **E 571.726,099** m.**;** deste, segue com azimute de 222°50'47" e distância de 14,70 m., confrontando neste trecho com **CENTRO** , até o vértice **2108**, de coordenadas **N 8.573.855,843** m. e **E 571.716,103** m.**;** deste, segue com azimute de 222°50'46" e distância de 25,85 m., confrontando neste trecho com **CENTRO** , até o vértice **2109**, de coordenadas **N 8.573.836,889** m. e **E 571.698,524** m.**;** deste, segue com azimute de 222°50'46" e distância de 13,91 m., confrontando neste trecho com **CENTRO** , até o vértice **2110**, de coordenadas **N 8.573.826,689** m. e **E 571.689,063** m.**;** deste, segue com azimute de 222°50'46" e distância de 16,51 m., confrontando neste trecho com **CENTRO** , até o vértice **2111**, de coordenadas **N 8.573.814,587** m. e **E 571.677,838** m.**;** deste, segue com azimute de 222°50'46" e distância de 6,95 m., confrontando neste trecho com **CENTRO** , até o vértice **2112**, de coordenadas **N 8.573.809,491** m. e **E 571.673,111** m.**;** deste, segue com azimute de 222°50'46" e distância de 16,43 m., confrontando neste trecho com **CENTRO** , até o vértice **2113**, de coordenadas **N 8.573.797,445** m. e **E 571.661,939** m.**;** deste, segue com azimute de 222°50'46" e distância de 15,35 m., confrontando neste trecho com **CENTRO** , até o vértice **2114**, de coordenadas **N 8.573.786,190** m. e **E 571.651,500** m.**;** deste, segue com azimute de 222°50'45" e distância de 13,71 m., confrontando neste trecho com **CENTRO** , até o vértice **2115**, de coordenadas **N 8.573.776,136** m. e **E 571.642,175** m.**;** deste, segue com azimute de 225°10'11" e distância de 12,45 m., confrontando neste trecho com **CENTRO** , até o vértice **2116**, de coordenadas **N 8.573.767,363** m. e **E 571.633,349** m.**;** deste, segue com azimute de 225°10'11" e distância de 9,17 m., confrontando neste trecho com **CENTRO** , até o vértice **2117**, de coordenadas **N 8.573.760,900** m. e **E 571.626,848** m.**;** deste, segue com azimute de 225°10'11" e distância de 13,08 m., confrontando neste trecho com **CENTRO** , até o vértice **2118**, de coordenadas **N 8.573.751,680** m. e **E 571.617,573** m.**;** deste, segue com azimute de

CERTIFICAÇÃO DIGITAL: 3L0A2KQXLEE86YEDIDX/BA
Esta edição encontra-se no site: www.laurodefreitas.ba.io.org.br em servidor certificado ICP-BRASIL

PREFEITURA MUNICIPAL DE
LAURO DE FREITAS

225°10'10" e distância de 13,69 m., confrontando neste trecho com **CENTRO** , até o vértice **2119**, de coordenadas **N 8.573.742,025** m. e **E 571.607,861** m.**;** deste, segue com azimute de 225°10'12" e distância de 14,54 m., confrontando neste trecho com **CENTRO** , até o vértice **2120**, de coordenadas **N 8.573.731,776** m. e **E 571.597,551** m.**;** deste, segue com azimute de 225°10'10" e distância de 11,43 m., confrontando neste trecho com **CENTRO** , até o vértice **2121**, de coordenadas **N 8.573.723,717** m. e **E 571.589,444** m.**;** deste, segue com azimute de 225°10'11" e distância de 18,22 m., confrontando neste trecho com **CENTRO** , até o vértice **2123**, de coordenadas **N 8.573.710,870** m. e **E 571.576,521** m.**;** deste, segue com azimute de 225°10'11" e distância de 9,09 m., confrontando neste trecho com **CENTRO** , até o vértice **2124**, de coordenadas **N 8.573.704,460** m. e **E 571.570,073** m.**;** deste, segue com azimute de 225°10'11" e distância de 13,79 m., confrontando neste trecho com **CENTRO** , até o vértice **2125**, de coordenadas **N 8.573.694,738** m. e **E 571.560,294** m.**;** deste, segue com azimute de 225°10'10" e distância de 10,40 m., confrontando neste trecho com **CENTRO** , até o vértice **2126**, de coordenadas **N 8.573.687,405** m. e **E 571.552,916** m.**;** deste, segue com azimute de 225°10'12" e distância de 11,73 m., confrontando neste trecho com **CENTRO** , até o vértice **2127**, de coordenadas **N 8.573.679,134** m. e **E 571.544,597** m.**;** deste, segue com azimute de 225°10'10" e distância de 14,03 m., confrontando neste trecho com **CENTRO** , até o vértice **2128**, de coordenadas **N 8.573.669,245** m. e **E 571.534,648** m.**;** deste, segue com azimute de 220°30'03" e distância de 12,28 m., confrontando neste trecho com **CENTRO** , até o vértice **2129**, de coordenadas **N 8.573.659,909** m. e **E 571.526,675** m.**;** deste, segue com azimute de 220°30'04" e distância de 8,04 m., confrontando neste trecho com **CENTRO** , até o vértice **2130**, de coordenadas **N 8.573.653,799** m. e **E 571.521,456** m.**;** deste, segue com azimute de 220°30'04" e distância de 7,14 m., confrontando neste trecho com **CENTRO** , até o vértice **2131**, de coordenadas **N 8.573.648,368** m. e **E 571.516,818** m.**;** deste, segue com azimute de 220°30'04" e distância de 5,81 m., confrontando neste trecho com **CENTRO** , até o vértice **2132**, de coordenadas **N 8.573.643,953** m. e **E 571.513,046** m.**;** deste, segue com azimute de 220°30'03" e distância de 7,48 m., confrontando neste trecho com **CENTRO** , até o vértice **2133**, de coordenadas **N 8.573.638,262** m. e **E 571.508,186** m.**;** deste, segue com azimute de 220°30'04" e distância de 13,59 m., confrontando neste trecho com **CENTRO** , até o vértice **2134**, de coordenadas **N 8.573.627,927** m. e **E 571.499,358** m.**;** deste, segue com azimute de 220°30'04" e distância de 13,26 m., confrontando neste trecho com **CENTRO** , até o vértice **2135**, de coordenadas **N 8.573.617,843** m. e **E 571.490,746** m.**;** deste, segue com azimute de 220°30'03" e distância de 21,64 m., confrontando neste trecho com **CENTRO** , até o vértice **2136**, de coordenadas **N 8.573.601,387** m. e **E 571.476,690** m.**;** deste, segue com azimute de 220°30'04" e distância de 15,70 m., confrontando neste trecho com **CENTRO** , até o vértice **2137**, de coordenadas **N 8.573.589,446** m. e **E 571.466,492** m.**;** deste, segue com azimute de 226°12'41" e distância de 14,94 m., confrontando neste trecho com **CENTRO** , até o vértice **2138**, de coordenadas **N 8.573.579,109** m. e **E 571.455,708** m.**;** deste, segue com azimute de 226°12'42" e distância de 14,24 m., confrontando neste trecho com **CENTRO** , até o vértice **2139**, de coordenadas **N 8.573.569,256** m. e **E 571.445,429** m.**;** deste, segue com azimute de 226°12'42" e distância de 20,38 m., confrontando neste trecho com **CENTRO** , até o vértice

CERTIFICAÇÃO DIGITAL: 3L0A2KQXLEE86YEDIDX/BA
Esta edição encontra-se no site: www.laurodefreitas.ba.io.org.br em servidor certificado ICP-BRASIL

PREFEITURA MUNICIPAL DE
LAURO DE FREITAS

2140, de coordenadas **N 8.573.555,156** m. e **E 571.430,720** m.**;** deste, segue com azimute de 233°20'45" e distância de 10,51 m., confrontando neste trecho com **CENTRO** , até o vértice **2141**, de coordenadas **N 8.573.548,883** m. e **E 571.422,289** m.**;** deste, segue com azimute de 233°20'44" e distância de 23,93 m., confrontando neste trecho com **CENTRO** , até o vértice **2142**, de coordenadas **N 8.573.534,596** m. e **E 571.403,091** m.**;** deste, segue com azimute de 233°20'45" e distância de 13,65 m., confrontando neste trecho com **CENTRO** , até o vértice **2143**, de coordenadas **N 8.573.526,445** m. e **E 571.392,136** m.**;** deste, segue com azimute de 233°20'45" e distância de 7,57 m., confrontando neste trecho com **CENTRO** , até o vértice **2144**, de coordenadas **N 8.573.521,927** m. e **E 571.386,065** m.**;** deste, segue com azimute de 233°20'49" e distância de 7,11 m., confrontando neste trecho com **CENTRO** , até o vértice **520**, de coordenadas **N 8.573.517,685** m. e **E 571.380,364** m.**;** deste, segue com azimute de 307°31'19" e distância de 2,28 m., confrontando neste trecho com **LIMITE INTERMUNICIPAL (LAURO DE FREITAS-SALVADOR)** , até o vértice **521**, de coordenadas **N 8.573.519,075** m. e **E 571.378,554** m.**;** deste, segue com azimute de 310°09'38" e distância de 165,88 m., confrontando neste trecho com **LIMITE INTERMUNICIPAL (LAURO DE FREITAS-SALVADOR)** , até o vértice **522**, de coordenadas **N 8.573.626,060** m. e **E 571.251,778** m.**;** deste, segue com azimute de 302°09'24" e distância de 707,08 m., confrontando neste trecho com **LIMITE INTERMUNICIPAL (LAURO DE FREITAS-SALVADOR)** , até o vértice **523**, de coordenadas **N 8.574.002,397** m. e **E 570.653,164** m.**;** deste, segue com azimute de 302°42'03" e distância de 563,07 m., confrontando neste trecho com **LIMITE INTERMUNICIPAL (LAURO DE FREITAS-SALVADOR)** , até o vértice **524**, de coordenadas **N 8.574.306,599** m. e **E 570.179,338** m.**;** deste, segue com azimute de 301°59'05" e distância de 223,72 m., confrontando neste trecho com **LIMITE INTERMUNICIPAL (LAURO DE FREITAS-SALVADOR)** , até o vértice **525**, de coordenadas **N 8.574.425,102** m. e **E 569.989,581** m.**;** deste, segue com azimute de 4°57'50" e distância de 75,92 m., confrontando neste trecho com **LIMITE INTERMUNICIPAL (LAURO DE FREITAS-SALVADOR)** , até o vértice **526**, de coordenadas **N 8.574.500,740** m. e **E 569.996,151** m.**;** deste, segue com azimute de 359°01'34" e distância de 1.561,41 m., confrontando neste trecho com **LIMITE INTERMUNICIPAL (LAURO DE FREITAS-SALVADOR)** , até o vértice **527**, de coordenadas **N 8.576.061,920** m. e **E 569.969,610** m.**;** deste, segue com azimute de 2°07'24" e distância de 278,55 m., confrontando neste trecho com **LIMITE INTERMUNICIPAL (LAURO DE FREITAS-SALVADOR)** , até o vértice **528**, de coordenadas **N 8.576.340,275** m. e **E 569.979,931** m.**;** deste, segue com azimute de 2°07'24" e distância de 8,23 m., confrontando neste trecho com **LIMITE INTERMUNICIPAL (LAURO DE FREITAS-SALVADOR)** , até o vértice **529**, de coordenadas **N 8.576.348,502** m. e **E 569.980,236** m.**;** deste, segue com azimute de 2°07'24" e distância de 5,37 m., confrontando neste trecho com **LIMITE INTERMUNICIPAL (LAURO DE FREITAS-SALVADOR)** , até o vértice **530**, de coordenadas **N 8.576.353,868** m. e **E 569.980,435** m.**;** deste, segue com azimute de 2°07'24" e distância de 1,06 m., confrontando neste trecho com **LIMITE INTERMUNICIPAL (LAURO DE FREITAS-**

CERTIFICAÇÃO DIGITAL: 3L0A2KQXLEE86YEDIDX/BA
Esta edição encontra-se no site: www.laurodefreitas.ba.io.org.br em servidor certificado ICP-BRASIL

PREFEITURA MUNICIPAL DE
LAURO DE FREITAS

SALVADOR) , até o vértice **531**, de coordenadas **N 8.576.354,927** m. e **E 569.980,474** m.**;** deste, segue com azimute de 2°07'24" e distância de 2,76 m., confrontando neste trecho com **LIMITE INTERMUNICIPAL (LAURO DE FREITAS-SALVADOR)** , até o vértice **532**, de coordenadas **N 8.576.357,689** m. e **E 569.980,576** m.**;** deste, segue com azimute de 56°43'30" e distância de 15,60 m., confrontando neste trecho com **PARQUE SÃO PAULO** , até o vértice **1293**, de coordenadas **N 8.576.366,250** m. e **E 569.993,622** m.**;** deste, segue com azimute de 51°42'35" e distância de 20,50 m., confrontando neste trecho com **PARQUE SÃO PAULO** , até o vértice **1292**, de coordenadas **N 8.576.378,950** m. e **E 570.009,709** m.**;** deste, segue com azimute de 64°35'32" e distância de 37,49 m., confrontando neste trecho com **PARQUE SÃO PAULO** , até o vértice **1291**, de coordenadas **N 8.576.395,037** m. e **E 570.043,576** m.**;** deste, segue com azimute de 54°51'57" e distância de 13,98 m., confrontando neste trecho com **PARQUE SÃO PAULO** , até o vértice **1290**, de coordenadas **N 8.576.403,080** m. e **E 570.055,006** m.**;** deste, segue com azimute de 33°13'54" e distância de 14,68 m., confrontando neste trecho com **PARQUE SÃO PAULO** , até o vértice **1289**, de coordenadas **N 8.576.415,357** m. e **E 570.063,049** m.**;** deste, segue com azimute de 25°05'01" e distância de 21,97 m., confrontando neste trecho com **PARQUE SÃO PAULO** , até o vértice **1288**, de coordenadas **N 8.576.435,253** m. e **E 570.072,362** m.**;** deste, segue com azimute de 26°01'00" e distância de 39,57 m., confrontando neste trecho com **PARQUE SÃO PAULO** , até o vértice **1287**, de coordenadas **N 8.576.470,813** m. e **E 570.089,719** m.**;** deste, segue com azimute de 28°52'02" e distância de 37,71 m., confrontando neste trecho com **PARQUE SÃO PAULO** , até o vértice **1286**, de coordenadas **N 8.576.503,833** m. e **E 570.107,922** m.**;** deste, segue com azimute de 36°06'27" e distância de 44,54 m., confrontando neste trecho com **PARQUE SÃO PAULO** , até o vértice **1285**, de coordenadas **N 8.576.539,817** m. e **E 570.134,169** m.**;** deste, segue com azimute de 60°10'22" e distância de 18,66 m., confrontando neste trecho com **PARQUE SÃO PAULO** , até o vértice **1284**, de coordenadas **N 8.576.549,098** m. e **E 570.150,358** m.**;** deste, segue com azimute de 55°32'41" e distância de 81,06 m., confrontando neste trecho com **PARQUE SÃO PAULO** , até o vértice **1283**, de coordenadas **N 8.576.594,959** m. e **E 570.217,197** m.**;** deste, segue com azimute de 60°51'36" e distância de 2,17 m., confrontando neste trecho com **PARQUE SÃO PAULO** , até o vértice **1282**, de coordenadas **N 8.576.596,016** m. e **E 570.219,093** m.**;** ponto inicial da descrição deste perímetro. Todas as coordenadas aqui descritas estão geo-referenciadas ao Sistema Geodésico Brasileiro, e encontram-se representadas no Sistema UTM, referenciadas ao **Meridiano Central 39° WGr** , tendo como o Datum o **WGS84**. Todos os azimutes e distâncias, áreas e perímetros foram calculados no plano de projeção UTM.

XII - BAIRRO PARQUE SÃO PAULO

Área (m2): 340.926,66 m2

Perímetro(m): 3.031,20 m

CERTIFICAÇÃO DIGITAL: 3L0A2KQXLEE86YEDIDX/BA
Esta edição encontra-se no site: www.laurodefreitas.ba.io.org.br em servidor certificado ICP-BRASIL

PREFEITURA MUNICIPAL DE
LAURO DE FREITAS

Inicia-se a descrição deste perímetro no vértice **535**, de coordenadas **N 8.577.570,829** m. e **E 570.025,920** m., situado no limite com **CAJI**, deste, segue com azimute de 115°00'46" e distância de 0,37 m., confrontando neste trecho com **CAJI** , até o vértice **1217**, de coordenadas **N 8.577.570,670** m. e **E 570.026,260** m.**;** deste, segue com azimute de 124°29'54" e distância de 2,19 m., confrontando neste trecho com **CAJI** , até o vértice **1218**, de coordenadas **N 8.577.569,427** m. e **E 570.028,069** m.**;** deste, segue com azimute de 124°29'54" e distância de 2,25 m., confrontando neste trecho com **CAJI** , até o vértice **1219**, de coordenadas **N 8.577.568,153** m. e **E 570.029,923** m.**;** deste, segue com azimute de 124°29'54" e distância de 101,73 m., confrontando neste trecho com **CAJI** , até o vértice **1220**, de coordenadas **N 8.577.510,534** m. e **E 570.113,764** m.**;** deste, segue com azimute de 115°43'05" e distância de 41,66 m., confrontando neste trecho com **CAJI** , até o vértice **1221**, de coordenadas **N 8.577.492,458** m. e **E 570.151,293** m.**;** deste, segue com azimute de 115°43'05" e distância de 3,88 m., confrontando neste trecho com **CAJI** , até o vértice **1222**, de coordenadas **N 8.577.490,773** m. e **E 570.154,792** m.**;** deste, segue com azimute de 115°43'05" e distância de 5,68 m., confrontando neste trecho com **CAJI** , até o vértice **1223**, de coordenadas **N 8.577.488,309** m. e **E 570.159,908** m.**;** deste, segue com azimute de 96°03'32" e distância de 13,23 m., confrontando neste trecho com **CAJI** , até o vértice **1224**, de coordenadas **N 8.577.486,913** m. e **E 570.173,063** m.**;** deste, segue com azimute de 83°28'15" e distância de 17,86 m., confrontando neste trecho com **CAJI** , até o vértice **1225**, de coordenadas **N 8.577.488,944** m. e **E 570.190,811** m.**;** deste, segue com azimute de 67°06'50" e distância de 51,36 m., confrontando neste trecho com **CAJI** , até o vértice **1226**, de coordenadas **N 8.577.508,917** m. e **E 570.238,126** m.**;** deste, segue com azimute de 67°06'50" e distância de 2,96 m., confrontando neste trecho com **CAJI** , até o vértice **1227**, de coordenadas **N 8.577.510,067** m. e **E 570.240,851** m.**;** deste, segue com azimute de 67°06'50" e distância de 3,01 m., confrontando neste trecho com **CAJI** , até o vértice **1228**, de coordenadas **N 8.577.511,240** m. e **E 570.243,628** m.**;** deste, segue com azimute de 67°06'50" e distância de 4,47 m., confrontando neste trecho com **CAJI** , até o vértice **1229**, de coordenadas **N 8.577.512,978** m. e **E 570.247,747** m.**;** deste, segue com azimute de 67°06'50" e distância de 7,10 m., confrontando neste trecho com **CAJI** , até o vértice **1230**, de coordenadas **N 8.577.515,737** m. e **E 570.254,284** m.**;** deste, segue com azimute de 67°06'50" e distância de 7,94 m., confrontando neste trecho com **CAJI** , até o vértice **1231**, de coordenadas **N 8.577.518,824** m. e **E 570.261,596** m.**;** deste, segue com azimute de 79°21'11" e distância de 15,85 m., confrontando neste trecho com **CAJI** , até o vértice **1232**, de coordenadas **N 8.577.521,752** m. e **E 570.277,171** m.**;** deste, segue com azimute de 142°55'10" e distância de 7,54 m., confrontando neste trecho com **CAJI** , até o vértice **1233**, de coordenadas **N 8.577.515,737** m. e **E 570.281,717** m.**;** deste, segue com azimute de 142°55'10" e distância de 11,60 m., confrontando neste trecho com **CAJI** , até o vértice **1234**, de coordenadas **N 8.577.506,486** m. e **E 570.288,709** m.**;** deste, segue com azimute de 142°55'10" e distância de 38,44 m., confrontando neste trecho com **CAJI** , até o vértice **1235**, de coordenadas **N 8.577.475,821** m. e **E 570.311,885** m.**;** deste, segue com azimute de 141°58'10" e distância de 60,96 m., confrontando neste trecho com **CAJI** , até o vértice **1236**,

CERTIFICAÇÃO DIGITAL: 3L0A2KQXLEE86YEDIDX/BA
Esta edição encontra-se no site: www.laurodefreitas.ba.io.org.br em servidor certificado ICP-BRASIL

PREFEITURA MUNICIPAL DE
LAURO DE FREITAS

de coordenadas **N 8.577.427,807** m. e **E 570.349,438** m.**;** deste, segue com azimute de 134°42'44" e distância de 31,23 m., confrontando neste trecho com **CAJI** , até o vértice **1237**, de coordenadas **N 8.577.405,837** m. e **E 570.371,630** m.**;** deste, segue com azimute de 134°42'44" e distância de 5,39 m., confrontando neste trecho com **CAJI** , até o vértice **1238**, de coordenadas **N 8.577.402,047** m. e **E 570.375,459** m.**;** deste, segue com azimute de 225°51'31" e distância de 137,80 m., confrontando neste trecho com **CAJI** , até o vértice **1239**, de coordenadas **N 8.577.306,081** m. e **E 570.276,574** m.**;** deste, segue com azimute de 225°51'31" e distância de 5,07 m., confrontando neste trecho com **CAJI** , até o vértice **1240**, de coordenadas **N 8.577.302,551** m. e **E 570.272,936** m.**;** deste, segue com azimute de 228°45'46" e distância de 30,64 m., confrontando neste trecho com **CAJI** , até o vértice **1241**, de coordenadas **N 8.577.282,351** m. e **E 570.249,892** m.**;** deste, segue com azimute de 154°49'56" e distância de 24,26 m., confrontando neste trecho com **CAJI** , até o vértice **1242**, de coordenadas **N 8.577.260,390** m. e **E 570.260,210** m.**;** deste, segue com azimute de 157°30'13" e distância de 28,35 m., confrontando neste trecho com **CAJI** , até o vértice **1243**, de coordenadas **N 8.577.234,196** m. e **E 570.271,058** m.**;** deste, segue com azimute de 155°04'51" e distância de 20,60 m., confrontando neste trecho com **CAJI** , até o vértice **1244**, de coordenadas **N 8.577.215,517** m. e **E 570.279,737** m.**;** deste, segue com azimute de 147°45'00" e distância de 26,28 m., confrontando neste trecho com **CAJI** , até o vértice **1245**, de coordenadas **N 8.577.193,292** m. e **E 570.293,760** m.**;** deste, segue com azimute de 145°27'55" e distância de 29,87 m., confrontando neste trecho com **CAJI** , até o vértice **1246**, de coordenadas **N 8.577.168,685** m. e **E 570.310,693** m.**;** deste, segue com azimute de 149°05'37" e distância de 45,33 m., confrontando neste trecho com **CAJI** , até o vértice **1247**, de coordenadas **N 8.577.129,792** m. e **E 570.333,976** m.**;** deste, segue com azimute de 141°25'43" e distância de 19,07 m., confrontando neste trecho com **CAJI** , até o vértice **1248**, de coordenadas **N 8.577.114,884** m. e **E 570.345,865** m.**;** deste, segue com azimute de 141°25'43" e distância de 7,67 m., confrontando neste trecho com **CAJI** , até o vértice **1249**, de coordenadas **N 8.577.108,889** m. e **E 570.350,645** m.**;** deste, segue com azimute de 126°11'36" e distância de 13,44 m., confrontando neste trecho com **CAJI** , até o vértice **1250**, de coordenadas **N 8.577.100,952** m. e **E 570.361,493** m.**;** deste, segue com azimute de 111°17'50" e distância de 16,75 m., confrontando neste trecho com **CAJI** , até o vértice **1251**, de coordenadas **N 8.577.094,867** m. e **E 570.377,104** m.**;** deste, segue com azimute de 113°11'55" e distância de 4,03 m., confrontando neste trecho com **CAJI** , até o vértice **1252**, de coordenadas **N 8.577.093,279** m. e **E 570.380,808** m.**;** deste, segue com azimute de 101°07'45" e distância de 16,45 m., confrontando neste trecho com **CAJI** , até o vértice **1253**, de coordenadas **N 8.577.090,104** m. e **E 570.396,947** m.**;** deste, segue com azimute de 108°26'06" e distância de 9,20 m., confrontando neste trecho com **CAJI** , até o vértice **1254**, de coordenadas **N 8.577.087,194** m. e **E 570.405,679** m.**;** deste, segue com azimute de 141°20'25" e distância de 11,86 m., confrontando neste trecho com **CAJI** , até o vértice **1255**, de coordenadas **N 8.577.077,933** m. e **E 570.413,087** m.**;** deste, segue com azimute de 159°02'24" e distância de 14,05 m., confrontando neste trecho com **CAJI** , até o vértice **1256**, de coordenadas **N 8.577.064,810** m. e **E 570.418,114** m.**;** deste, segue com azimute de

CERTIFICAÇÃO DIGITAL: 3L0A2KQXLEE86YEDIDX/BA
Esta edição encontra-se no site: www.laurodefreitas.ba.io.org.br em servidor certificado ICP-BRASIL

PREFEITURA MUNICIPAL DE
LAURO DE FREITAS

153°36'18" e distância de 39,88 m., confrontando neste trecho com **CAJI** , até o vértice **1257**, de coordenadas **N 8.577.029,091** m. e **E 570.435,841** m.; deste, segue com azimute de 154°55'32" e distância de 31,84 m., confrontando neste trecho com **CAJI** , até o vértice **1258**, de coordenadas **N 8.577.000,251** m. e **E 570.449,335** m.; deste, segue com azimute de 158°04'42" e distância de 23,39 m., confrontando neste trecho com **CAJI** , até o vértice **1259**, de coordenadas **N 8.576.978,555** m. e **E 570.458,066** m.; deste, segue com azimute de 155°02'14" e distância de 16,93 m., confrontando neste trecho com **CAJI** , até o vértice **1260**, de coordenadas **N 8.576.963,210** m. e **E 570.465,210** m.; deste, segue com azimute de 158°29'55" e distância de 28,15 m., confrontando neste trecho com **CAJI** , até o vértice **1261**, de coordenadas **N 8.576.937,016** m. e **E 570.475,529** m.; deste, segue com azimute de 224°29'43" e distância de 16,99 m., confrontando neste trecho com **CAJI** , até o vértice **1262**, de coordenadas **N 8.576.924,898** m. e **E 570.463,623** m.; deste, segue com azimute de 216°29'29" e distância de 24,02 m., confrontando neste trecho com **CAJI** , até o vértice **1263**, de coordenadas **N 8.576.905,583** m. e **E 570.449,335** m.; deste, segue com azimute de 217°10'15" e distância de 30,22 m., confrontando neste trecho com **CAJI** , até o vértice **1264**, de coordenadas **N 8.576.881,506** m. e **E 570.431,079** m.; deste, segue com azimute de 211°11'06" e distância de 35,26 m., confrontando neste trecho com **CAJI** , até o vértice **1265**, de coordenadas **N 8.576.851,344** m. e **E 570.412,822** m.; deste, segue com azimute de 210°37'07" e distância de 15,07 m., confrontando neste trecho com **CAJI** , até o vértice **1266**, de coordenadas **N 8.576.838,379** m. e **E 570.405,149** m.; deste, segue com azimute de 194°52'32" e distância de 17,52 m., confrontando neste trecho com **CAJI** , até o vértice **1267**, de coordenadas **N 8.576.821,446** m. e **E 570.400,652** m.; deste, segue com azimute de 191°58'34" e distância de 8,93 m., confrontando neste trecho com **CAJI** , até o vértice **1268**, de coordenadas **N 8.576.812,714** m. e **E 570.398,799** m.; deste, segue com azimute de 226°24'52" e distância de 30,32 m., confrontando neste trecho com **CAJI** , até o vértice **1269**, de coordenadas **N 8.576.791,812** m. e **E 570.376,839** m.; deste, segue com azimute de 235°40'11" e distância de 13,14 m., confrontando neste trecho com **CAJI** , até o vértice **1270**, de coordenadas **N 8.576.784,404** m. e **E 570.365,991** m.; deste, segue com azimute de 213°17'37" e distância de 21,21 m., confrontando neste trecho com **CAJI** , até o vértice **1271**, de coordenadas **N 8.576.766,677** m. e **E 570.354,349** m.; deste, segue com azimute de 223°50'55" e distância de 24,34 m., confrontando neste trecho com **CAJI** , até o vértice **1272**, de coordenadas **N 8.576.749,124** m. e **E 570.337,489** m.; deste, segue com azimute de 217°14'59" e distância de 47,20 m., confrontando neste trecho com **CAJI** , até o vértice **1273**, de coordenadas **N 8.576.711,555** m. e **E 570.308,920** m.; deste, segue com azimute de 210°01'23" e distância de 25,16 m., confrontando neste trecho com **CAJI** , até o vértice **1274**, de coordenadas **N 8.576.689,773** m. e **E 570.296,333** m.; deste, segue com azimute de 212°53'15" e distância de 26,82 m., confrontando neste trecho com **CAJI** , até o vértice **1275**, de coordenadas **N 8.576.667,252** m. e **E 570.281,771** m.; deste, segue com azimute de 214°36'40" e distância de 14,61 m., confrontando neste trecho com **CAJI** , até o vértice **1276**, de coordenadas **N 8.576.655,229** m. e **E 570.273,473** m.; deste, segue com azimute de 228°39'08" e distância de 11,28 m., confrontando neste trecho com **CAJI** , até o vértice **1277**,

CERTIFICAÇÃO DIGITAL: 3L0A2KQXLEE86YEDIDX/BA
Esta edição encontra-se no site: www.laurodefreitas.ba.io.org.br em servidor certificado ICP-BRASIL

PREFEITURA MUNICIPAL DE
LAURO DE FREITAS

de coordenadas **N 8.576.647,779** m. e **E 570.265,006** m.**;** deste, segue com azimute de 229°30'26" e distância de 17,18 m., confrontando neste trecho com **CAJI** , até o vértice **1278**, de coordenadas **N 8.576.636,623** m. e **E 570.251,941** m.**;** deste, segue com azimute de 217°14'59" e distância de 47,36 m., confrontando neste trecho com **CAJI** , até o vértice **1279**, de coordenadas **N 8.576.598,921** m. e **E 570.223,273** m.**;** deste, segue com azimute de 234°59'35" e distância de 3,93 m., confrontando neste trecho com **CAJI** , até o vértice **1280**, de coordenadas **N 8.576.596,669** m. e **E 570.220,057** m.**;** deste, segue com azimute de 234°59'35" e distância de 0,99 m., confrontando neste trecho com **CAJI** , até o vértice **1281**, de coordenadas **N 8.576.596,101** m. e **E 570.219,246** m.**;** deste, segue com azimute de 240°51'36" e distância de 0,18 m., confrontando neste trecho com **CAJI** , até o vértice **1282**, de coordenadas **N 8.576.596,016** m. e **E 570.219,093** m.**;** deste, segue com azimute de 240°51'36" e distância de 2,17 m., confrontando neste trecho com **ITINGA** , até o vértice **1283**, de coordenadas **N 8.576.594,959** m. e **E 570.217,197** m.**;** deste, segue com azimute de 235°32'41" e distância de 81,06 m., confrontando neste trecho com **ITINGA** , até o vértice **1284**, de coordenadas **N 8.576.549,098** m. e **E 570.150,358** m.**;** deste, segue com azimute de 240°10'22" e distância de 18,66 m., confrontando neste trecho com **ITINGA** , até o vértice **1285**, de coordenadas **N 8.576.539,817** m. e **E 570.134,169** m.**;** deste, segue com azimute de 216°06'27" e distância de 44,54 m., confrontando neste trecho com **ITINGA** , até o vértice **1286**, de coordenadas **N 8.576.503,833** m. e **E 570.107,922** m.**;** deste, segue com azimute de 208°52'02" e distância de 37,71 m., confrontando neste trecho com **ITINGA** , até o vértice **1287**, de coordenadas **N 8.576.470,813** m. e **E 570.089,719** m.**;** deste, segue com azimute de 206°01'00" e distância de 39,57 m., confrontando neste trecho com **ITINGA** , até o vértice **1288**, de coordenadas **N 8.576.435,253** m. e **E 570.072,362** m.**;** deste, segue com azimute de 205°05'01" e distância de 21,97 m., confrontando neste trecho com **ITINGA** , até o vértice **1289**, de coordenadas **N 8.576.415,357** m. e **E 570.063,049** m.**;** deste, segue com azimute de 213°13'54" e distância de 14,68 m., confrontando neste trecho com **ITINGA** , até o vértice **1290**, de coordenadas **N 8.576.403,080** m. e **E 570.055,006** m.**;** deste, segue com azimute de 234°51'57" e distância de 13,98 m., confrontando neste trecho com **ITINGA** , até o vértice **1291**, de coordenadas **N 8.576.395,037** m. e **E 570.043,576** m.**;** deste, segue com azimute de 244°35'32" e distância de 37,49 m., confrontando neste trecho com **ITINGA** , até o vértice **1292**, de coordenadas **N 8.576.378,950** m. e **E 570.009,709** m.**;** deste, segue com azimute de 231°42'35" e distância de 20,50 m., confrontando neste trecho com **ITINGA** , até o vértice **1293**, de coordenadas **N 8.576.366,250** m. e **E 569.993,622** m.**;** deste, segue com azimute de 236°43'30" e distância de 15,60 m., confrontando neste trecho com **ITINGA** , até o vértice **532**, de coordenadas **N 8.576.357,689** m. e **E 569.980,576** m.**;** deste, segue com azimute de 2°07'24" e distância de 579,75 m., confrontando neste trecho com **LIMITE INTERMUNICIPAL (LAURO DE FREITAS - SALVADOR)** , até o vértice **533**, de coordenadas **N 8.576.937,039** m. e **E 570.002,057** m.**;** deste,segue com azimute de 2°09'23" e distância de 633,93 m., confrontando neste trecho com **LIMITE INTERMUNICIPAL (LAURO DE FREITAS - SALVADOR)** , até o vértice **534**, de coordenadas **N 8.577.570,518** m. e **E 570.025,909** m.**;** deste, segue com azimute de 2°09'37" e distância de

CERTIFICAÇÃO DIGITAL: 3L0A2KQXLEE86YEDIDX/BA
Esta edição encontra-se no site: www.laurodefreitas.ba.io.org.br em servidor certificado ICP-BRASIL

PREFEITURA MUNICIPAL DE
LAURO DE FREITAS

0,31 m., confrontando neste trecho com **LIMITE INTERMUNICIPAL (LAURO DE FREITAS - SALVADOR)** , até o vértice **535**, de coordenadas **N 8.577.570,829** m. e **E 570.025,920** m.**;** ponto inicial da descrição deste perímetro. Todas as coordenadas aqui descritas estão geo-referenciadas ao Sistema Geodésico Brasileiro, e encontram-se representadas no Sistema UTM, referenciadas ao **Meridiano Central 39° WGr** , tendo como o Datum o **WGS84**. Todos os azimutes e distâncias, áreas e perímetros foram calculados no plano de projeção UTM.

XIII - BAIRRO CAJI

Área (m2): 479,676078 m2

Perímetro (m): 14.104,70 m

Inicia-se a descrição deste perímetro no vértice **1155**, de coordenadas **N 8.578.851,995** m. e **E 570.904,983** m., situado no limite com **QUINGOMA**, deste, segue com azimute de 141°46'12" e distância de 5,58 m., confrontando neste trecho com **QUINGOMA** , até o vértice **1294**, de coordenadas **N 8.578.847,615** m. e **E 570.908,434** m.**;** deste, segue

com azimute de 203°17'38" e distância de 0,20 m., confrontando neste trecho com **QUINGOMA** até o vértice **1295**, de coordenadas **N 8.578.847,433** m. e **E 570.908,356** m.**;** deste, segue com azimute de 143°50'28" e distância de 214,66 m., confrontando neste trecho com **QUINGOMA** até o vértice **1296**, de coordenadas **N 8.578.674,116** m. e **E 571.035,013** m.**;** deste, segue com azimute de 139°20'25" e distância de 3,59 m., confrontando neste trecho com **QUINGOMA** até o vértice **1297**, de coordenadas **N 8.578.671,391** m. e **E 571.037,354** m.**;** deste, segue com azimute de 139°20'28" e distância de 312,16 m., confrontando neste trecho com **QUINGOMA** até o vértice **1298**, de coordenadas **N 8.578.434,584** m. e **E 571.240,745** m.**;** deste, segue com azimute de 158°56'52" e distância de 85,49 m., confrontando neste trecho com **QUINGOMA** até o vértice **1299**, de coordenadas **N 8.578.354,800** m. e **E 571.271,455** m.**;** deste, segue com azimute de 196°42'18" e distância de 64,12 m., confrontando neste trecho com **QUINGOMA** até o vértice **1300**, de coordenadas **N 8.578.293,386** m. e **E 571.253,024** m.**;** deste, segue com azimute de 147°43'39" e distância de 69,01 m., confrontando neste trecho com **QUINGOMA** até o vértice **1301**, de coordenadas **N 8.578.235,034** m. e **E 571.289,874** m.**;** deste, segue com azimute de 98°27'12" e distância de 229,71 m., confrontando neste trecho com **QUINGOMA** até o vértice **1302**, de coordenadas **N 8.578.201,265** m. e **E 571.517,091** m.**;** deste, segue com azimute de 147°43'24" e distância de 69,02 m., confrontando neste trecho com **QUINGOMA** até o vértice **1303**, de coordenadas **N 8.578.142,913** m. e **E 571.553,947**

CERTIFICAÇÃO DIGITAL: 3L0A2KQXLEE86YEDIDX/BA
Esta edição encontra-se no site: www.laurodefreitas.ba.io.org.br em servidor certificado ICP-BRASIL

PREFEITURA MUNICIPAL DE
LAURO DE FREITAS

m.; deste, segue com azimute de 66°38'26" e distância de 147,17 m., confrontando neste trecho com **QUINGOMA** até o vértice **1304**, de coordenadas **N 8.578.201,265** m. e **E 571.689,053** m.; deste, segue com azimute de 102°10'31" e distância de 43,98 m., confrontando neste trecho com **QUINGOMA** até o vértice **1305**, de coordenadas **N 8.578.191,990** m. e **E 571.732,042** m.; deste, segue com azimute de 140°25'51" e distância de 91,59 m., confrontando neste trecho com **QUINGOMA** até o vértice **1306**, de coordenadas **N 8.578.121,391** m. e **E 571.790,383** m.; deste, segue com azimute de 171°52'02" e distância de 39,10 m., confrontando neste trecho com **QUINGOMA** até o vértice **1307**, de coordenadas **N 8.578.082,685** m. e **E 571.795,914** m.; deste, segue com azimute de 171°52'02" e distância de 112,90 m., confrontando neste trecho com **QUINGOMA** até o vértice **1308**, de coordenadas **N 8.577.970,918** m. e **E 571.811,886** m.; deste, segue com azimute de 180°00'00" e distância de 25,01 m., confrontando neste trecho com **QUINGOMA** até o vértice **1309**, de coordenadas **N 8.577.945,912** m. e **E 571.811,886** m.; deste, segue com azimute de 93°46'31" e distância de 8,04 m., confrontando neste trecho com **QUINGOMA** até o vértice **1310**, de coordenadas **N 8.577.945,383** m. e **E571.819,905** m.; deste, segue com azimute de 111°48'05" e distância de 5,70 m., confrontando neste trecho com **QUINGOMA** até o vértice **1311**, de coordenadas **N 8.577.943,266** m. e **E 571.825,197** m.; deste, segue com azimute de 139°16'04" e distância de 25,14 m., confrontando neste trecho com **QUINGOMA** até o vértice **1312**, de coordenadas **N 8.577.924,216** m. e **E 571.841,601** m.; deste, segue com azimute de 141°50'52" e distância de 23,29 m., confrontando neste trecho com **QUINGOMA** até o vértice **1313**, de coordenadas **N 8.577.905,899** m. e **E 571.855,991** m.; deste, segue com azimute de 132°03'12" e distância de 54,03 m., confrontando neste trecho com **QUINGOMA** até o vértice **1314**, de coordenadas **N 8.577.869,712** m. e **E 571.896,106** m.; deste, segue com azimute de 148°34'14" e distância de 11,16 m., confrontando neste trecho com **QUINGOMA** até o vértice **1315**, de coordenadas **N 8.577.860,187** m. e **E 571.901,926** m.; deste, segue com azimute de 190°07'29" e distância de 15,05 m., confrontando neste trecho com **QUINGOMA** até o vértice **1316**, de coordenadas **N 8.577.845,370** m. e **E 571.899,281** m.; deste, segue com azimute de 193°40'17" e distância de 18,93 m., confrontando neste trecho com **QUINGOMA** até o vértice **1317**, de coordenadas **N 8.577.826,972** m. e **E 571.894,805** m.; deste, segue com azimute de 211°50'19" e distância de 9,23 m., confrontando neste trecho com **VIDA NOVA** até o vértice **1318**, de coordenadas **N 8.577.819,133** m. e **E 571.889,938** m.; deste, segue com azimute de 206°34'56" e distância de 9,70 m., confrontando neste trecho com **VIDA NOVA** até o vértice **1319**, de coordenadas **N 8.577.810,463** m. e **E 571.885,599** m.; deste, segue com azimute de 188°20'52" e distância de 5,44 m., confrontando neste trecho com **VIDA NOVA** até o vértice **1320**, de coordenadas **N 8.577.805,080** m. e **E 571.884,809** m.; deste, segue com azimute de 170°23'14" e distância de 9,15 m., confrontando neste trecho com **VIDA NOVA** até o vértice **1321**, de coordenadas **N 8.577.796,058** m. e **E 571.886,337** m.; deste, segue com azimute de 167°17'58" e distância de 1,55 m., confrontando neste trecho com **VIDA NOVA** até o vértice **1322**, de coordenadas **N 8.577.794,545** m. e **E 571.886,678** m.; deste, segue com azimute de

CERTIFICAÇÃO DIGITAL: 3L0A2KQXLEE86YEDIDX/BA
Esta edição encontra-se no site: www.laurodefreitas.ba.io.org.br em servidor certificado ICP-BRASIL

PREFEITURA MUNICIPAL DE
LAURO DE FREITAS

205°21'26" e distância de 13,96 m., confrontando neste trecho com **VIDA NOVA** até o vértice **1323**, de coordenadas **N 8.577.781,928** m. e **E 571.880,699** m.**;** deste, segue com azimute de 236°18'36" e distância de 7,63 m., confrontando neste trecho com **VIDA NOVA** até o vértice **1324**, de coordenadas **N 8.577.777,695** m. e **E 571.874,349** m.**;** deste, segue com azimute de 262°24'19" e distância de 6,41 m., confrontando neste trecho com **VIDA NOVA** até o vértice **1325**, de coordenadas **N 8.577.776,848** m. e **E 571.867,999** m.**;** deste, segue com azimute de 225°00'00" e distância de 9,58 m., confrontando neste trecho com **VIDA NOVA** até o vértice **1326**, de coordenadas **N 8.577.770,075** m. e **E 571.861,226** m.**;** deste, segue com azimute de 185°42'38" e distância de 8,51 m., confrontando neste trecho com **VIDA NOVA** até o vértice **1327**, de coordenadas **N 8.577.761,608** m. e **E 571.860,379** m.**;** deste, segue com azimute de 187°01'42" e distância de 31,14 m., confrontando neste trecho com **VIDA NOVA** até o vértice **1328**, de coordenadas **N 8.577.730,705** m. e **E 571.856,569** m.**;** deste, segue com azimute de 180°00'00" e distância de 19,47 m., confrontando neste trecho com **VIDA NOVA** até o vértice **1329**, de coordenadas **N 8.577.711,231** m. e **E 571.856,569** m.**;** deste, segue com azimute de 170°21'45" e distância de 22,76 m., confrontando neste trecho com **VIDA NOVA** até o vértice **1330**, de coordenadas **N 8.577.688,795** m. e **E 571.860,379** m.**;** deste, segue com azimute de 180°00'00" e distância de 34,71 m., confrontando neste trecho com **VIDA NOVA** até o vértice **1331**, de coordenadas **N 8.577.654,081** m. e **E 571.860,379** m.**;** deste, segue com azimute de 191°15'55" e distância de 38,16 m., confrontando neste trecho com **VIDA NOVA** até o vértice **1332**, de coordenadas **N 8.577.616,658** m. e **E 571.852,925** m.**;** deste, segue com azimute de 225°35'35" e distância de 273,46 m., confrontando neste trecho com **VIDA NOVA** até o vértice **1333**, de coordenadas **N 8.577.425,302** m. e **E 571.657,566** m.**;** deste, segue com azimute de 249°37'14" e distância de 59,79 m., confrontando neste trecho com **VIDA NOVA** até o vértice **1334**, de coordenadas **N 8.577.404,481** m. e **E 571.601,519** m.**;** deste, segue com azimute de 247°11'05" e distância de 71,88 m., confrontando neste trecho com **VIDA NOVA** até o vértice **1335**, de coordenadas **N 8.577.376,609** m. e **E 571.535,264** m.**;** deste, segue com azimute de 252°00'27" e distância de 79,99 m., confrontando neste trecho com **VIDA NOVA** até o vértice **1336**, de coordenadas **N 8.577.351,901** m. e **E 571.459,186** m.**;** deste, segue com azimute de 239°45'39" e distância de 70,45 m., confrontando neste trecho com **VIDA NOVA** até o vértice **1337**, de coordenadas **N 8.577.316,422** m. e **E 571.398,323** m.**;** deste, segue com azimute de 210°46'45" e distância de 61,94 m., confrontando neste trecho com **VIDA NOVA** até o vértice **1338**, de coordenadas **N 8.577.263,203** m. e **E 571.366,624** m.**;** deste, segue com azimute de 197°20'01" e distância de 44,20 m., confrontando neste trecho com **VIDA NOVA** até o vértice **1339**, de coordenadas **N 8.577.221,012** m. e **E 571.353,456** m.**;** deste, segue com azimute de 202°49'30" e distância de 2,02 m., confrontando neste trecho com **VIDA NOVA** até o vértice **1340**, de coordenadas **N 8.577.219,152** m. e **E 571.352,673** m.**;** deste, segue com azimute de 203°30'49" e distância de 13,80 m., confrontando neste trecho com **VIDA NOVA** até o vértice **1341**, de coordenadas **N 8.577.206,500** m. e **E 571.347,168** m.**;** deste, segue com azimute de 212°55'28" e distância de 38,56 m., confrontando neste trecho com

CERTIFICAÇÃO DIGITAL: 3L0A2KQXLEE86YEDIDX/BA
Esta edição encontra-se no site: www.laurodefreitas.ba.io.org.br em servidor certificado ICP-BRASIL

PREFEITURA MUNICIPAL DE
LAURO DE FREITAS

VIDA NOVA até o vértice **1342**, de coordenadas **N 8.577.174,130** m. e **E 571.326,207** m.**;** deste, segue com azimute de 226°45'14" e distância de 27,34 m., confrontando neste trecho com **VIDA NOVA** até o vértice **1343**, de coordenadas **N 8.577.155,402** m. e **E 571.306,296** m.**;** deste, segue com azimute de 200°40'54" e distância de 21,30 m., confrontando neste trecho com **VIDA NOVA** até o vértice **1344**, de coordenadas **N 8.577.135,475** m. e **E 571.298,774** m.**;** deste, segue com azimute de 201°03'05" e distância de 23,77 m., confrontando neste trecho com **VIDA NOVA** até o vértice **1345**, de coordenadas **N 8.577.113,292** m. e **E 571.290,236** m.**;** deste, segue com azimute de 225°32'40" e distância de 37,59 m., confrontando neste trecho com **VIDA NOVA** até o vértice **1346**, de coordenadas **N 8.577.086,966** m. e **E 571.263,404** m.**;** deste, segue com azimute de 255°31'40" e distância de 38,04 m., confrontando neste trecho com **VIDA NOVA** até o vértice **1347**, de coordenadas **N 8.577.077,459** m. e **E 571.226,570** m.**;** deste, segue com azimute de 293°11'00" e distância de 16,72 m., confrontando neste trecho com **VIDA NOVA** até o vértice **1348**, de coordenadas **N 8.577.084,040** m. e **E 571.211,202** m.**;** deste, segue com azimute de 308°09'15" e distância de 43,83 m., confrontando neste trecho com **VIDA NOVA** até o vértice **1349**, de coordenadas **N 8.577.111,115** m. e **E 571.176,739** m.**;** deste, segue com azimute de 243°27'25" e distância de 142,06 m., confrontando neste trecho com **VIDA NOVA** até o vértice **1350**, de coordenadas **N 8.577.047,634** m. e **E 571.049,654** m.**;** deste, segue com azimute de 211°14'47" e distância de 62,65 m., confrontando neste trecho com **VIDA NOVA** até o vértice **1351**, de coordenadas **N 8.576.994,070** m. e **E 571.017,155** m.**;** deste, segue com azimute de 155°47'30" e distância de 3,83 m., confrontando neste trecho com **VIDA NOVA** até o vértice **1352**, de coordenadas **N 8.576.990,575** m. e **E 571.018,726** m.**;** deste, segue com azimute de 155°47'30" e distância de 7,58 m., confrontando neste trecho com **VIDA NOVA** até o vértice **1353**, de coordenadas **N 8.576.983,665** m. e **E 571.021,833** m.**;** deste, segue com azimute de 155°47'30" e distância de 30,42 m., confrontando neste trecho com **VIDA NOVA** até o vértice **1354**, de coordenadas **N 8.576.955,923** m. e **E 571.034,305** m.**;** deste, segue com azimute de 168°19'10" e distância de 14,51 m., confrontando neste trecho com **VIDA NOVA** até o vértice **1355**, de coordenadas **N 8.576.941,713** m. e **E 571.037,243** m.**;** deste, segue com azimute de 194°26'54" e distância de 6,46 m., confrontando neste trecho com **VIDA NOVA** até o vértice **1356**, de coordenadas **N 8.576.935,460** m. e **E 571.035,632** m.**;** deste, segue com azimute de 225°13'30" e distância de 13,35 m., confrontando neste trecho com **VIDA NOVA** até o vértice **1357**, de coordenadas **N 8.576.926,054** m. e **E 571.026,152** m.**;** deste, segue com azimute de 233°55'43" e distância de 14,92 m., confrontando neste trecho com **VIDA NOVA** até o vértice **1358**, de coordenadas **N 8.576.917,270** m. e **E 571.014,094** m.**;** deste, segue com azimute de 153°01'11" e distância de 23,28 m., confrontando neste trecho com **VIDA NOVA** até o vértice **1359**, de coordenadas **N 8.576.896,523** m. e **E 571.024,656** m.**;** deste, segue com azimute de 148°40'56" e distância de 33,58 m., confrontando neste trecho com **VIDA NOVA** até o vértice **1360**, de coordenadas **N 8.576.867,834** m. e **E 571.042,112** m.**;** deste, segue com azimute de 145°14'37" e distância de 16,85 m., confrontando neste trecho com **VIDA NOVA** até o vértice **1361**, de coordenadas **N**

CERTIFICAÇÃO DIGITAL: 3L0A2KQXLEE86YEDIDX/BA
Esta edição encontra-se no site: www.laurodefreitas.ba.io.org.br em servidor certificado ICP-BRASIL

PREFEITURA MUNICIPAL DE
LAURO DE FREITAS

8.576.853,990 m. e **E 571.051,718** m.**;** deste, segue com azimute de 134°52'07" e distância de 38,72 m., confrontando neste trecho com **VIDA NOVA** até o vértice **1362**, de coordenadas **N 8.576.826,673** m. e **E 571.079,160** m.**;** deste, segue com azimute de 110°46'13" e distância de 21,67 m., confrontando neste trecho com **VIDA NOVA** até o vértice **1363**, de coordenadas **N 8.576.818,988** m. e **E 571.099,423** m.**;** deste, segue com azimute de 97°03'48" e distância de 65,95 m., confrontando neste trecho com **VIDA NOVA** até o vértice **1364**, de coordenadas **N 8.576.810,879** m. e **E 571.164,870** m.**;** deste, segue com azimute de 95°17'21" e distância de 36,38 m., confrontando neste trecho com **VIDA NOVA** até o vértice **1365**, de coordenadas **N 8.576.807,525** m. e **E 571.201,094** m.**;** deste, segue com azimute de 84°54'12" e distância de 11,79 m., confrontando neste trecho com **VIDA NOVA** até o vértice **1366**, de coordenadas **N 8.576.808,573** m. e **E 571.212,841** m.**;** deste, segue com azimute de 84°54'12" e distância de 7,55 m., confrontando neste trecho com **VIDA NOVA** até o vértice **1367**, de coordenadas **N 8.576.809,243** m. e **E 571.220,359** m.**;** deste, segue com azimute de 84°54'12" e distância de 11,10 m., confrontando neste trecho com **VIDA NOVA** até o vértice **1368**, de coordenadas **N 8.576.810,229** m. e **E 571.231,415** m.**;** deste, segue com azimute de 62°02'15" e distância de 46,13 m., confrontando neste trecho com **VIDA NOVA** até o vértice **1369**, de coordenadas **N 8.576.831,861** m. e **E 571.272,164** m.**;** deste, segue com azimute de 62°02'15" e distância de 98,71 m., confrontando neste trecho com **VIDA NOVA** até o vértice **1370**, de coordenadas **N 8.576.878,146** m. e **E 571.359,350** m.**;** deste, segue com azimute de 60°48'26" e distância de 60,24 m., confrontando neste trecho com **VIDA NOVA** até o vértice **1371**, de coordenadas **N 8.576.907,530** m. e **E 571.411,943** m.**;** deste, segue com azimute de 60°48'26" e distância de 9,27 m., confrontando neste trecho com **VIDA NOVA** até o vértice **1372**, de coordenadas **N 8.576.912,052** m. e **E 571.420,036** m.**;** deste, segue com azimute de 60°48'26" e distância de 122,47 m., confrontando neste trecho com **VIDA NOVA** até o vértice **1373**, de coordenadas **N 8.576.971,789** m. e **E 571.526,954** m.**;** deste, segue com azimute de 76°01'59" e distância de 15,12 m., confrontando neste trecho com **VIDA NOVA** até o vértice **1374**, de coordenadas **N 8.576.975,439** m. e **E 571.541,628** m.**;** deste, segue com azimute de 85°30'55" e distância de 16,24 m., confrontando neste trecho com **VIDA NOVA** até o vértice **1375**, de coordenadas **N 8.576.976,709** m. e **E 571.557,820** m.**;** deste, segue com azimute de 92°53'22" e distância de 23,43 m., confrontando neste trecho com **VIDA NOVA** até o vértice **1376**, de coordenadas **N 8.576.975,528** m. e **E 571.581,220** m.**;** deste, segue com azimute de 107°04'37" e distância de 2,86 m., confrontando neste trecho com **VIDA NOVA** até o vértice **1377**, de coordenadas **N 8.576.974,687** m. e **E 571.583,958** m.**;** deste, segue com azimute de 107°04'37" e distância de 5,06 m., confrontando neste trecho com **VIDA NOVA** até o vértice **1378**, de coordenadas **N 8.576.973,202** m. e **E 571.588,792** m.**;** deste, segue com azimute de 107°04'37" e distância de 8,73 m., confrontando neste trecho com **VIDA NOVA** até o vértice **1379**, de coordenadas **N 8.576.970,638** m. e **E 571.597,138** m.**;** deste, segue com azimute de 107°04'41" e distância de 49,14 m., confrontando neste trecho com **VIDA NOVA** até o vértice **1380**, de coordenadas **N 8.576.956,208** m. e **E 571.644,106** m.**;** deste, segue com azimute de 110°19'34" e distância de 63,19 m., confrontando neste trecho com **VIDA NOVA**

CERTIFICAÇÃO DIGITAL: 3L0A2KQXLEE86YEDIDX/BA
Esta edição encontra-se no site: www.laurodefreitas.ba.io.org.br em servidor certificado ICP-BRASIL

PREFEITURA MUNICIPAL DE
LAURO DE FREITAS

até o vértice **1381**, de coordenadas **N 8.576.934,259** m. e **E 571.703,358** m.**;** deste, segue com azimute de 122°49'42" e distância de 7,81 m., confrontando neste trecho com **VIDA NOVA** até o vértice **1382**, de coordenadas **N 8.576.930,026** m. e **E 571.709,920** m.**;** deste, segue com azimute de 127°25'54" e distância de 1,53 m., confrontando neste trecho com **VIDA NOVA** até o vértice **1383**, de coordenadas **N 8.576.929,094** m. e **E 571.711,138** m.**;** deste, segue com azimute de 127°25'54" e distância de 9,26 m., confrontando neste trecho com **VIDA NOVA** até o vértice **1384**, de coordenadas **N 8.576.923,464** m. e **E 571.718,492** m.**;** deste, segue com azimute de 130°43'01" e distância de 9,15 m., confrontando neste trecho com **VIDA NOVA** até o vértice **1385**, de coordenadas **N 8.576.917,496** m. e **E 571.725,427** m.**;** deste, segue com azimute de 130°43'01" e distância de 3,93 m., confrontando neste trecho com **VIDA NOVA** até o vértice **1386**, de coordenadas **N 8.576.914,935** m. e **E 571.728,402** m.**;** deste, segue com azimute de 130°43'01" e distância de 3,96 m., confrontando neste trecho com **VIDA NOVA** até o vértice **1387**, de coordenadas **N 8.576.912,352** m. e **E 571.731,404** m.**;** deste, segue com azimute de 157°24'20" e distância de 18,46 m., confrontando neste trecho com **VIDA NOVA** até o vértice **1388**, de coordenadas **N 8.576.895,313** m. e **E 571.738,495** m.**;** deste, segue com azimute de 158°37'46" e distância de 31,61 m., confrontando neste trecho com **VIDA NOVA** até o vértice **1389**, de coordenadas **N 8.576.865,878** m. e **E 571.750,013** m.**;** deste, segue com azimute de 170°01'38" e distância de 13,73 m., confrontando neste trecho com **VIDA NOVA** até o vértice **1390**, de coordenadas **N 8.576.852,359** m. e **E 571.752,390** m.**;** deste, segue com azimute de 170°01'38" e distância de 16,46 m., confrontando neste trecho com **VIDA NOVA** até o vértice **1391**, de coordenadas **N 8.576.836,151** m. e **E 571.755,240** m.**;** deste, segue com azimute de 170°01'38" e distância de 4,85 m., confrontando neste trecho com **VIDA NOVA** até o vértice **1392**, de coordenadas **N 8.576.831,372** m. e **E 571.756,080** m.**;** deste, segue com azimute de 168°56'21" e distância de 30,16 m., confrontando neste trecho com **VIDA NOVA** até o vértice **1393**, de coordenadas **N 8.576.801,768** m. e **E 571.761,867** m.**;** deste, segue com azimute de 158°37'51" e distância de 15,07 m., confrontando neste trecho com **VIDA NOVA** até o vértice **1394**, de coordenadas **N 8.576.787,734** m. e **E 571.767,358** m.**;** deste, segue com azimute de 145°42'20" e distância de 32,65 m., confrontando neste trecho com **VIDA NOVA** até o vértice **1395**, de coordenadas **N 8.576.760,756** m. e **E 571.785,757** m.**;** deste, segue com azimute de 144°31'31" e distância de 46,67 m., confrontando neste trecho com **VIDA NOVA** até o vértice **1396**, de coordenadas **N 8.576.722,750** m. e **E 571.812,842** m.**;** deste, segue com azimute de 139°59'30" e distância de 16,30 m., confrontando neste trecho com **VIDA NOVA** até o vértice **1397**, de coordenadas **N 8.576.710,263** m. e **E 571.823,323** m.**;** deste, segue com azimute de 139°59'30" e distância de 21,09 m., confrontando neste trecho com **VIDA NOVA** até o vértice **1398**, de coordenadas **N 8.576.694,109** m. e **E 571.836,881** m.**;** deste, segue com azimute de 139°59'30" e distância de 9,54 m., confrontando neste trecho com **VIDA NOVA** até o vértice **1399**, de coordenadas **N 8.576.686,802** m. e **E 571.843,014** m.**;** deste, segue com azimute de 139°59'30" e distância de 11,72 m., confrontando neste trecho com **VIDA NOVA** até o vértice **1400**, de coordenadas **N 8.576.677,826** m. e **E 571.850,548** m.**;**

CERTIFICAÇÃO DIGITAL: 3L0A2KQXLEE86YEDIDX/BA
Esta edição encontra-se no site: www.laurodefreitas.ba.io.org.br em servidor certificado ICP-BRASIL

PREFEITURA MUNICIPAL DE
LAURO DE FREITAS

deste, segue com azimute de 141°04'05" e distância de 41,69 m., confrontando neste trecho com **VIDA NOVA** até o vértice **1401**, de coordenadas **N 8.576.645,397** m. e **E 571.876,745** m.**;** deste, segue com azimute de 148°43'02" e distância de 60,69 m., confrontando neste trecho com **VIDA NOVA** até o vértice **1402**, de coordenadas **N 8.576.593,527** m. e **E 571.908,261** m.**;** deste, segue com azimute de 145°18'33" e distância de 11,71 m., confrontando neste trecho com **VIDA NOVA** até o vértice **1403**, de coordenadas **N 8.576.583,897** m. e **E 571.914,926** m.**;** deste, segue com azimute de 142°33'32" e distância de 13,00 m., confrontando neste trecho com **VIDA NOVA** até o vértice **1404**, de coordenadas **N 8.576.573,578** m. e **E 571.922,828** m.**;** deste, segue com azimute de 140°10'32" e distância de 37,86 m., confrontando neste trecho com **VIDA NOVA** até o vértice **1405**, de coordenadas **N 8.576.544,501** m. e **E 571.947,075** m.**;** deste, segue com azimute de 138°09'23" e distância de 32,18 m., confrontando neste trecho com **VIDA NOVA** até o vértice **1406**, de coordenadas **N 8.576.520,525** m. e **E 571.968,544** m.**;** deste, segue com azimute de 135°57'56" e distância de 15,94 m., confrontando neste trecho com **VIDA NOVA** até o vértice **1407**, de coordenadas **N 8.576.509,062** m. e **E 571.979,627** m.**;** deste, segue com azimute de 135°57'56" e distância de 5,91 m., confrontando neste trecho com **VIDA NOVA** até o vértice **1408**, de coordenadas **N 8.576.504,812** m. e **E 571.983,737** m.**;** deste, segue com azimute de 135°57'56" e distância de 11,26 m., confrontando neste trecho com **VIDA NOVA** até o vértice **1409**, de coordenadas **N 8.576.496,720** m. e **E 571.991,560** m.**;** deste, segue com azimute de 134°15'10" e distância de 33,05 m., confrontando neste trecho com **VIDA NOVA** até o vértice **1410**, de coordenadas **N 8.576.473,659** m. e **E 572.015,232** m.**;** deste, segue com azimute de 129°47'40" e distância de 27,65 m., confrontando neste trecho com **VIDA NOVA** até o vértice **1411**, de coordenadas **N 8.576.455,963** m. e **E 572.036,474** m.**;** deste, segue com azimute de 129°47'40" e distância de 2,48 m., confrontando neste trecho com **VIDA NOVA** até o vértice **1412**, de coordenadas **N 8.576.454,376** m. e **E 572.038,380** m.**;** deste, segue com azimute de 198°20'08" e distância de 12,99 m., confrontando neste trecho com **VIDA NOVA** até o vértice **1413**, de coordenadas **N 8.576.442,041** m. e **E 572.034,292** m.**;** deste, segue com azimute de 201°22'01" e distância de 92,12 m., confrontando neste trecho com **VIDA NOVA** até o vértice **1414**, de coordenadas **N 8.576.356,253** m. e **E 572.000,729** m.**;** deste, segue com azimute de 214°32'13" e distância de 50,97 m., confrontando neste trecho com **VIDA NOVA** até o vértice **1415**, de coordenadas **N 8.576.314,267** m. e **E 571.971,833** m.**;** deste, segue com azimute de 207°37'20" e distância de 71,71 m., confrontando neste trecho com **VIDA NOVA** até o vértice **1416**, de coordenadas **N 8.576.250,734** m. e **E 571.938,587** m.**;** deste, segue com azimute de 207°24'44" e distância de 4,62 m., confrontando neste trecho com **VIDA NOVA** até o vértice **1417**, de coordenadas **N 8.576.246,634** m. e **E 571.936,461** m.**;** deste, segue com azimute de 207°24'44" e distância de 4,26 m., confrontando neste trecho com **VIDA NOVA** até o vértice **1418**, de coordenadas **N 8.576.242,853** m. e **E 571.934,500** m.**;** deste, segue com azimute de 123°29'50" e distância de 14,58 m., confrontando neste trecho com **VIDA NOVA** até o vértice **1419**, de coordenadas **N 8.576.234,804** m. e **E 571.946,662** m.**;** deste, segue com azimute de 125°43'27" e distância de 31,76 m.,

CERTIFICAÇÃO DIGITAL: 3L0A2KQXLEE86YEDIDX/BA
Esta edição encontra-se no site: www.laurodefreitas.ba.io.org.br em servidor certificado ICP-BRASIL

PREFEITURA MUNICIPAL DE
LAURO DE FREITAS

confrontando neste trecho com **VIDA NOVA** até o vértice **1420**, de coordenadas **N 8.576.216,262** m. e **E 571.972,443** m.**;** deste, segue com azimute de 136°15'03" e distância de 18,72 m., confrontando neste trecho com **VIDA NOVA** até o vértice **1421**, de coordenadas **N 8.576.202,742** m. e **E 571.985,385** m.**;** deste, segue com azimute de 161°17'27" e distância de 33,32 m., confrontando neste trecho com **VIDA NOVA** até o vértice **1422**, de coordenadas **N 8.576.171,186** m. e **E 571.996,072** m.**;** deste, segue com azimute de 180°44'39" e distância de 26,64 m., confrontando neste trecho com **VIDA NOVA** até o vértice **1423**, de coordenadas **N 8.576.144,549** m. e **E 571.995,726** m.**;** deste, segue com azimute de 183°34'35" e distância de 33,93 m., confrontando neste trecho com **VIDA NOVA** até o vértice **1424**, de coordenadas **N 8.576.110,683** m. e **E 571.993,609** m.**;** deste, segue com azimute de 197°49'08" e distância de 24,90 m., confrontando neste trecho com **VIDA NOVA** até o vértice **1425**, de coordenadas **N 8.576.086,976** m. e **E 571.985,989** m.**;** deste, segue com azimute de 225°00'00" e distância de 10,18 m., confrontando neste trecho com **VIDA NOVA** até o vértice **1426**, de coordenadas **N 8.576.079,779** m. e **E 571.978,793** m.**;** deste, segue com azimute de 216°36'25" e distância de 18,46 m., confrontando neste trecho com **VIDA NOVA** até o vértice **1427**, de coordenadas **N 8.576.064,963** m. e **E 571.967,786** m.**;** deste, segue com azimute de 233°23'35" e distância de 18,46 m., confrontando neste trecho com **VIDA NOVA** até o vértice **1428**, de coordenadas **N 8.576.053,956** m. e **E 571.952,969** m.**;** deste, segue com azimute de 219°48'20" e distância de 16,53 m., confrontando neste trecho com **VIDA NOVA** até o vértice **1429**, de coordenadas **N 8.576.041,256** m. e **E 571.942,386** m.**;** deste, segue com azimute de 188°52'50" e distância de 13,71 m., confrontando neste trecho com **VIDA NOVA** até o vértice **1430**, de coordenadas **N 8.576.027,709** m. e **E 571.940,269** m.**;** deste, segue com azimute de 157°22'48" e distância de 11,01 m., confrontando neste trecho com **VIDA NOVA** até o vértice **1431**, de coordenadas **N 8.576.017,549** m. e **E 571.944,503** m.**;** deste, segue com azimute de 131°25'25" e distância de 19,20 m., confrontando neste trecho com **VIDA NOVA** até o vértice **1432**, de coordenadas **N 8.576.004,849** m. e **E 571.958,896** m.**;** deste, segue com azimute de 126°01'39" e distância de 23,03 m., confrontando neste trecho com **VIDA NOVA** até o vértice **1433**, de coordenadas **N 8.575.991,302** m. e **E 571.977,523** m.**;** deste, segue com azimute de 139°23'55" e distância de 35,91 m., confrontando neste trecho com **VIDA NOVA** até o vértice **1434**, de coordenadas **N 8.575.964,040** m. e **E 572.000,891** m.**;** deste, segue com azimute de 64°05'50" e distância de 65,51 m., confrontando neste trecho com **VIDA NOVA** até o vértice **1435**, de coordenadas **N 8.575.992,657** m. e **E 572.059,819** m.**;** deste, segue com azimute de 153°18'01" e distância de 32,22 m., confrontando neste trecho com **VIDA NOVA** até o vértice **1436**, de coordenadas **N 8.575.963,870** m. e **E 572.074,297** m.**;** deste, segue com azimute de 152°45'43" e distância de 112,84 m., confrontando neste trecho com **VIDA NOVA** até o vértice **1437**, de coordenadas **N 8.575.863,540** m. e **E 572.125,944** m.**;** deste, segue com azimute de 151°08'40" e distância de 82,89 m., confrontando neste trecho com **VIDA NOVA** até o vértice **1438**, de coordenadas **N 8.575.790,938** m. e **E 572.165,949** m.**;** deste, segue com azimute de 138°17'02" e distância de 36,58 m., confrontando neste trecho com **VIDA NOVA**

CERTIFICAÇÃO DIGITAL: 3L0A2KQXLEE86YEDIDX/BA
Esta edição encontra-se no site: www.laurodefreitas.ba.io.org.br em servidor certificado ICP-BRASIL

PREFEITURA MUNICIPAL DE
LAURO DE FREITAS

até o vértice **1439**, de coordenadas **N 8.575.763,633** m. e **E 572.190,290** m.**;** deste, segue com azimute de 135°00'00" e distância de 20,95 m., confrontando neste trecho com **VIDA NOVA** até o vértice **1440**, de coordenadas **N 8.575.748,817** m. e **E 572.205,107** m.**;** deste, segue com azimute de 132°44'44" e distância de 19,02 m., confrontando neste trecho com **VIDA NOVA** até o vértice **1441**, de coordenadas **N 8.575.735,905** m. e **E 572.219,077** m.**;** deste, segue com azimute de 118°53'12" e distância de 14,02 m., confrontando neste trecho com **VIDA NOVA** até o vértice **1442**, de coordenadas **N 8.575.729,132** m. e **E 572.231,354** m.**;** deste, segue com azimute de 92°36'09" e distância de 9,32 m., confrontando neste trecho com **VIDA NOVA** até o vértice **1443**, de coordenadas **N 8.575.728,708** m. e **E 572.240,667** m.**;** deste, segue com azimute de 93°41'29" e distância de 6,58 m., confrontando neste trecho com **VIDA NOVA** até o vértice **1444**, de coordenadas **N 8.575.728,285** m. e **E 572.247,229** m.**;** deste, segue com azimute de 80°13'03" e distância de 5,74 m., confrontando neste trecho com **VIDA NOVA** até o vértice **1445**, de coordenadas **N 8.575.729,260** m. e **E 572.252,885** m.**;** deste, segue com azimute de 116°51'52" e distância de 18,91 m., confrontando neste trecho com **VIDA NOVA** até o vértice **1446**, de coordenadas **N 8.575.720,716** m. e **E 572.269,753** m.**;** deste, segue com azimute de 90°26'23" e distância de 24,83 m., confrontando neste trecho com **VIDA NOVA** até o vértice **1447**, de coordenadas **N 8.575.720,525** m. e **E 572.294,582** m.**;** deste, segue com azimute de 118°19'48" e distância de 19,67 m., confrontando neste trecho com **VIDA NOVA** até o vértice **1448**, de coordenadas **N 8.575.711,191** m. e **E 572.311,896** m.**;** deste, segue com azimute de 29°44'42" e distância de 12,80 m., confrontando neste trecho com **VIDA NOVA** até o vértice **1449**, de coordenadas **N 8.575.722,303** m. e **E 572.318,246** m.**;** deste, segue com azimute de 111°19'59" e distância de 41,42 m., confrontando neste trecho com **VIDA NOVA** até o vértice **1450**, de coordenadas **N 8.575.707,234** m. e **E 572.356,830** m.**;** deste, segue com azimute de 111°19'59" e distância de 4,25 m., confrontando neste trecho com **VIDA NOVA** até o vértice **1451**, de coordenadas **N 8.575.705,687** m. e **E 572.360,791** m.**;** deste, segue com azimute de 111°28'36" e distância de 11,08 m., confrontando neste trecho com **VIDA NOVA** até o vértice **1452**, de coordenadas **N 8.575.701,632** m. e **E 572.371,098** m.**;** deste, segue com azimute de 111°28'36" e distância de 16,67 m., confrontando neste trecho com **VIDA NOVA** até o vértice **1453**, de coordenadas **N 8.575.695,527** m. e **E 572.386,615** m.**;** deste, segue com azimute de 151°00'59" e distância de 41,50 m., confrontando neste trecho com **VIDA NOVA** até o vértice **1454**, de coordenadas **N 8.575.659,226** m. e **E 572.406,723** m.**;** deste, segue com azimute de 102°48'51" e distância de 7,92 m., confrontando neste trecho com **VIDA NOVA** até o vértice **1455**, de coordenadas **N 8.575.657,469** m. e **E 572.414,449** m.**;** deste, segue com azimute de 270°00'00" e distância de 0,20 m., confrontando neste trecho com **RECREIO IPITANGA** até o vértice **1456**, de coordenadas **N 8.575.657,469** m. e **E 572.414,253** m.**;** deste, segue com azimute de 254°10'51" e distância de 10,56 m., confrontando neste trecho com **RECREIO IPITANGA** até o vértice **1456A**, de coordenadas **N 8.575.654,590** m. e **E 572.404,093** m.**;** deste, segue com azimute de 241°06'33" e distância de 11,27 m., confrontando neste trecho com **RECREIO IPITANGA** até o vértice **1456B**, de coordenadas **N 8.575.649,147** m. e **E 572.394,228** m.**;**

CERTIFICAÇÃO DIGITAL: 3L0A2KQXLEE86YEDIDX/BA
Esta edição encontra-se no site: www.laurodefreitas.ba.io.org.br em servidor certificado ICP-BRASIL

PREFEITURA MUNICIPAL DE
LAURO DE FREITAS

deste, segue com azimute de 150°11'09" e distância de 3,40 m., confrontando neste trecho com **RECREIO IPITANGA** até o vértice **1457**, de coordenadas **N 8.575.646,195** m. e **E 572.395,919** m.**;** deste, segue com azimute de 150°11'09" e distância de 6,18 m., confrontando neste trecho com **RECREIO IPITANGA** até o vértice **1458**, de coordenadas **N 8.575.640,833** m. e **E 572.398,992** m.**;** deste, segue com azimute de 150°11'09" e distância de 9,15 m., confrontando neste trecho com **RECREIO IPITANGA** até o vértice **1459**, de coordenadas **N 8.575.632,890** m. e **E 572.403,543** m.**;** deste, segue com azimute de 150°11'09" e distância de 6,18 m., confrontando neste trecho com **RECREIO IPITANGA** até o vértice **1460**, de coordenadas **N 8.575.627,531** m. e **E 572.406,614** m.**;** deste, segue com azimute de 132°22'25" e distância de 6,77 m., confrontando neste trecho com **RECREIO IPITANGA** até o vértice **1461**, de coordenadas **N 8.575.622,968** m. e **E 572.411,617** m.**;** deste, segue com azimute de 132°22'25" e distância de 7,49 m., confrontando neste trecho com **RECREIO IPITANGA** até o vértice **1462**, de coordenadas **N 8.575.617,923** m. e **E 572.417,147** m.**;** deste, segue com azimute de 132°22'25" e distância de 18,41 m., confrontando neste trecho com **RECREIO IPITANGA** até o vértice **1463**, de coordenadas **N 8.575.605,518** m. e **E 572.430,744** m.**;** deste, segue com azimute de 123°21'30" e distância de 60,82 m., confrontando neste trecho com **RECREIO IPITANGA** até o vértice **1464**, de coordenadas **N 8.575.572,075** m. e **E 572.481,544** m.**;** deste, segue com azimute de 120°21'51" e distância de 46,02 m., confrontando neste trecho com **RECREIO IPITANGA** até o vértice **1465**, de coordenadas **N 8.575.548,810** m. e **E 572.521,255** m.**;** deste, segue com azimute de 132°39'37" e distância de 12,95 m., confrontando neste trecho com **RECREIO IPITANGA** até o vértice **1466**, de coordenadas **N 8.575.540,036** m. e **E 572.530,776** m.**;** deste, segue com azimute de 206°15'32" e distância de 106,35 m., confrontando neste trecho com **RECREIO IPITANGA** até o vértice **1467**, de coordenadas **N 8.575.444,664** m. e **E 572.483,724** m.**;** deste, segue com azimute de 204°31'40" e distância de 24,21 m., confrontando neste trecho com **RECREIO IPITANGA** até o vértice **1468**, de coordenadas **N 8.575.422,642** m. e **E 572.473,676** m.**;** deste, segue com azimute de 204°31'40" e distância de 1,86 m., confrontando neste trecho com **RECREIO IPITANGA** até o vértice **1469**, de coordenadas **N 8.575.420,953** m. e **E 572.472,905** m.**;** deste, segue com azimute de 204°31'40" e distância de 2,69 m., confrontando neste trecho com **RECREIO IPITANGA** até o vértice **1470**, de coordenadas **N 8.575.418,502** m. e **E 572.471,786** m.**;** deste, segue com azimute de 187°07'30" e distância de 6,14 m., confrontando neste trecho com **RECREIO IPITANGA** até o vértice **1471**, de coordenadas **N 8.575.412,406** m. e **E 572.471,024** m.**;** deste, segue com azimute de 143°52'50" e distância de 5,82 m., confrontando neste trecho com **RECREIO IPITANGA** até o vértice **1472**, de coordenadas **N 8.575.407,707** m. e **E 572.474,453** m.**;** deste, segue com azimute de 140°44'55" e distância de 9,27 m., confrontando neste trecho com **RECREIO IPITANGA** até o vértice **1473**, de coordenadas **N 8.575.400,524** m. e **E 572.480,322** m.**;** deste, segue com azimute de 140°44'55" e distância de 4,17 m., confrontando neste trecho com **RECREIO IPITANGA** até o vértice **1474**, de coordenadas **N 8.575.397,293** m. e **E 572.482,962** m.**;** deste, segue com azimute de 137°38'19" e

CERTIFICAÇÃO DIGITAL: 3L0A2KQXLEE86YEDIDX/BA
Esta edição encontra-se no site: www.laurodefreitas.ba.io.org.br em servidor certificado ICP-BRASIL

PREFEITURA MUNICIPAL DE
LAURO DE FREITAS

distância de 0,93 m., confrontando neste trecho com **RECREIO IPITANGA** até o vértice **1475**, de coordenadas **N 8.575.396,608** m. e **E 572.483,587** m.**;** deste, segue com azimute de 137°38'19" e distância de 4,77 m., confrontando neste trecho com **RECREIO IPITANGA** até o vértice **1476**, de coordenadas **N 8.575.393,080** m. e **E 572.486,804** m.**;** deste, segue com azimute de 209°46'03" e distância de 106,79 m., confrontando neste trecho com **RECREIO IPITANGA** até o vértice **1477**, de coordenadas **N 8.575.300,385** m. e **E 572.433,787** m.**;** deste, segue com azimute de 209°46'03" e distância de 2,86 m., confrontando neste trecho com **RECREIO IPITANGA** até o vértice **1478**, de coordenadas **N 8.575.297,900** m. e **E 572.432,365** m.**;** deste, segue com azimute de 299°56'51" e distância de 43,38 m., confrontando neste trecho com **RECREIO IPITANGA** até o vértice **1479**, de coordenadas **N 8.575.319,556** m. e **E 572.394,776** m.**;** deste, segue com azimute de 299°56'51" e distância de 15,55 m., confrontando neste trecho com **RECREIO IPITANGA** até o vértice **1480**, de coordenadas **N 8.575.327,319** m. e **E 572.381,301** m.**;** deste, segue com azimute de 299°56'51" e distância de 47,91 m., confrontando neste trecho com **RECREIO IPITANGA** até o vértice **1481**, de coordenadas **N 8.575.351,236** m. e **E 572.339,788** m.**;** deste, segue com azimute de 285°00'33" e distância de 14,01 m., confrontando neste trecho com **RECREIO IPITANGA** até o vértice **1482**, de coordenadas **N 8.575.354,864** m. e **E 572.326,256** m.**;** deste, segue com azimute de 285°00'33" e distância de 3,67 m., confrontando neste trecho com **RECREIO IPITANGA** até o vértice **1483**, de coordenadas **N 8.575.355,816** m. e **E 572.322,707** m.**;** deste, segue com azimute de 285°00'33" e distância de 43,24 m., confrontando neste trecho com **RECREIO IPITANGA** até o vértice **1484**, de coordenadas **N 8.575.367,013** m. e **E 572.280,945** m.**;** deste, segue com azimute de 287°09'25" e distância de 11,47 m., confrontando neste trecho com **RECREIO IPITANGA** até o vértice **1485**, de coordenadas **N 8.575.370,397** m. e **E 572.269,985** m.**;** deste, segue com azimute de 269°07'57" e distância de 3,65 m., confrontando neste trecho com **RECREIO IPITANGA** até o vértice **1486**, de coordenadas **N 8.575.370,341** m. e **E 572.266,334** m.**;** deste, segue com azimute de 269°07'57" e distância de 3,39 m., confrontando neste trecho com **RECREIO IPITANGA** até o vértice **1487**, de coordenadas **N 8.575.370,290** m. e **E 572.262,946** m.**;** deste, segue com azimute de 267°10'16" e distância de 3,23 m., confrontando neste trecho com **RECREIO IPITANGA** até o vértice **1488**, de coordenadas **N 8.575.370,131** m. e **E 572.259,722** m.**;** deste, segue com azimute de 264°32'45" e distância de 3,88 m., confrontando neste trecho com **RECREIO IPITANGA** até o vértice **1489**, de coordenadas **N 8.575.369,762** m. e **E 572.255,856** m.**;** deste, segue com azimute de 322°29'52" e distância de 12,83 m., confrontando neste trecho com **RECREIO IPITANGA** até o vértice **1490**, de coordenadas **N 8.575.379,942** m. e **E 572.248,044** m.**;** deste, segue com azimute de 280°40'32" e distância de 94,97 m., confrontando neste trecho com **RECREIO IPITANGA** até o vértice **1491**, de coordenadas **N 8.575.397,536** m. e **E 572.154,713** m.**;** deste, segue com azimute de 285°28'48" e distância de 4,68 m., confrontando neste trecho com **RECREIO IPITANGA** até o vértice **1492**, de coordenadas **N 8.575.398,784** m. e **E 572.150,205** m.**;** deste, segue com azimute de 285°28'49" e distância de 34,83 m., confrontando neste trecho com

CERTIFICAÇÃO DIGITAL: 3L0A2KQXLEE86YEDIDX/BA
Esta edição encontra-se no site: www.laurodefreitas.ba.io.org.br em servidor certificado ICP-BRASIL

PREFEITURA MUNICIPAL DE
LAURO DE FREITAS

RECREIO IPITANGA até o vértice **1493**, de coordenadas **N 8.575.408,081** m. e **E 572.116,636** m.**;** deste, segue com azimute de 148°47'49" e distância de 67,08 m., confrontando neste trecho com **RECREIO IPITANGA** até o vértice **1494**, de coordenadas **N 8.575.350,708** m. e **E 572.151,387** m.**;** deste, segue com azimute de 141°18'48" e distância de 62,42 m., confrontando neste trecho com **RECREIO IPITANGA** até o vértice **1495**, de coordenadas **N 8.575.301,982** m. e **E 572.190,405** m.**;** deste, segue com azimute de 141°18'48" e distância de 10,31 m., confrontando neste trecho com **RECREIO IPITANGA** até o vértice **1496**, de coordenadas **N 8.575.293,933** m. e **E 572.196,850** m.**;** deste, segue com azimute de 141°18'48" e distância de 117,53 m., confrontando neste trecho com **RECREIO IPITANGA** até o vértice **1497**, de coordenadas **N 8.575.202,195** m. e **E 572.270,311** m.**;** deste, segue com azimute de 141°18'48" e distância de 11,24 m., confrontando neste trecho com **RECREIO IPITANGA** até o vértice **1498**, de coordenadas **N 8.575.193,424** m. e **E 572.277,335** m.**;** deste, segue com azimute de 141°18'48" e distância de 95,23 m., confrontando neste trecho com **RECREIO IPITANGA** até o vértice **1499**, de coordenadas **N 8.575.119,090** m. e **E 572.336,859** m.**;** deste, segue com azimute de 141°18'48" e distância de 11,74 m., confrontando neste trecho com **RECREIO IPITANGA** até o vértice **1500**, de coordenadas **N 8.575.109,924** m. e **E 572.344,198** m.**;** deste, segue com azimute de 141°18'48" e distância de 62,78 m., confrontando neste trecho com **RECREIO IPITANGA** até o vértice **1501**, de coordenadas **N 8.575.060,919** m. e **E 572.383,440** m.**;** deste, segue com azimute de 141°18'48" e distância de 4,57 m., confrontando neste trecho com **RECREIO IPITANGA** até o vértice **1502**, de coordenadas **N 8.575.057,355** m. e **E 572.386,294** m.**;** deste, segue com azimute de 141°18'48" e distância de 5,53 m., confrontando neste trecho com **RECREIO IPITANGA** até o vértice **1503**, de coordenadas **N 8.575.053,035** m. e **E 572.389,753** m.**;** deste, segue com azimute de 262°44'14" e distância de 2,77 m., confrontando neste trecho com **RECREIO IPITANGA** até o vértice **1504**, de coordenadas **N 8.575.052,685** m. e **E 572.387,004** m.**;** deste, segue com azimute de 259°51'38" e distância de 10,46 m., confrontando neste trecho com **RECREIO IPITANGA** até o vértice **1505**, de coordenadas **N 8.575.050,843** m. e **E 572.376,705** m.**;** deste, segue com azimute de 138°49'12" e distância de 128,41 m., confrontando neste trecho com **RECREIO IPITANGA** até o vértice **1506**, de coordenadas **N 8.574.954,195** m. e **E 572.461,254** m.**;** deste, segue com azimute de 138°49'12" e distância de 0,78 m., confrontando neste trecho com **RECREIO IPITANGA** até o vértice **1507**, de coordenadas **N 8.574.953,607** m. e **E 572.461,769** m.**;** deste, segue com azimute de 219°38'51" e distância de 0,10 m., confrontando neste trecho com **RECREIO IPITANGA** até o vértice **1508**, de coordenadas **N 8.574.953,532** m. e **E 572.461,707** m.**;** deste, segue com azimute de 219°38'51" e distância de 12,94 m., confrontando neste trecho com **ITINGA** até o vértice **1509**, de coordenadas **N 8.574.943,569** m. e **E 572.453,450** m.**;** deste, segue com azimute de 245°54'44" e distância de 18,37 m., confrontando neste trecho com **ITINGA** até o vértice **1510**, de coordenadas **N 8.574.936,072** m. e **E 572.436,680** m.**;** deste, segue com azimute de 245°54'44" e distância de 2,52 m., confrontando neste trecho com **ITINGA** até o vértice **1511**, de coordenadas **N 8.574.935,044** m. e **E 572.434,382** m.**;** deste, segue

CERTIFICAÇÃO DIGITAL: 3L0A2KQXLEE86YEDIDX/BA
Esta edição encontra-se no site: www.laurodefreitas.ba.io.org.br em servidor certificado ICP-BRASIL

PREFEITURA MUNICIPAL DE
LAURO DE FREITAS

com azimute de 245°54'44" e distância de 31,70 m., confrontando neste trecho com **ITINGA** até o vértice **1512**, de coordenadas **N 8.574.922,106** m. e **E 572.405,441** m.**;** deste, segue com azimute de 225°28'21" e distância de 4,86 m., confrontando neste trecho com **ITINGA** até o vértice **1513**, de coordenadas **N 8.574.918,696** m. e **E 572.401,975** m.**;** deste, segue com azimute de 214°30'31" e distância de 8,22 m., confrontando neste trecho com **ITINGA** até o vértice **1514**, de coordenadas **N 8.574.911,923** m. e **E 572.397,318** m.**;** deste, segue com azimute de 186°20'25" e distância de 11,50 m., confrontando neste trecho com **ITINGA** até o vértice **1515**, de coordenadas **N 8.574.900,493** m. e **E 572.396,048** m.**;** deste, segue com azimute de 181°35'28" e distância de 15,25 m., confrontando neste trecho com **ITINGA** até o vértice **1516**, de coordenadas **N 8.574.885,253** m. e **E 572.395,625** m.**;** deste, segue com azimute de 180°00'00" e distância de 28,79 m., confrontando neste trecho com **ITINGA** até o vértice **1517**, de coordenadas **N 8.574.856,466** m. e **E 572.395,625** m.**;** deste, segue com azimute de 187°00'05" e distância de 24,31 m., confrontando neste trecho com **ITINGA** até o vértice **1518**, de coordenadas **N 8.574.832,336** m. e **E 572.392,661** m.**;** deste, segue com azimute de 204°27'34" e distância de 13,64 m., confrontando neste trecho com **ITINGA** até o vértice **1519**, de coordenadas **N 8.574.819,918** m. e **E 572.387,013** m.**;** deste, segue com azimute de 242°49'08" e distância de 8,40 m., confrontando neste trecho com **ITINGA** até o vértice **1520**, de coordenadas **N 8.574.816,080** m. e **E 572.379,538** m.**;** deste, segue com azimute de 236°58'34" e distância de 8,08 m., confrontando neste trecho com **ITINGA** até o vértice **1521**, de coordenadas **N 8.574.811,677** m. e **E 572.372,765** m.**;** deste, segue com azimute de 227°21'12" e distância de 8,75 m., confrontando neste trecho com **ITINGA** até o vértice **1522**, de coordenadas **N 8.574.805,750** m. e **E 572.366,330** m.**;** deste, segue com azimute de 230°52'11" e distância de 12,88 m., confrontando neste trecho com **ITINGA** até o vértice **1523**, de coordenadas **N 8.574.797,622** m. e **E 572.356,339** m.**;** deste, segue com azimute de 215°50'16" e distância de 7,52 m., confrontando neste trecho com **ITINGA** até o vértice **1524**, de coordenadas **N 8.574.791,526** m. e **E 572.351,937** m.**;** deste, segue com azimute de 214°15'55" e distância de 7,69 m., confrontando neste trecho com **ITINGA** até o vértice **1525**, de coordenadas **N 8.574.785,170** m. e **E 572.347,606** m.**;** deste, segue com azimute de 231°42'45" e distância de 13,72 m., confrontando neste trecho com **ITINGA** até o vértice **1526**, de coordenadas **N 8.574.776,666** m. e **E 572.336,834** m.**;** deste, segue com azimute de 256°51'06" e distância de 1,35 m., confrontando neste trecho com **ITINGA** até o vértice **1527**, de coordenadas **N 8.574.776,359** m. e **E 572.335,520** m.**;** deste, segue com azimute de 256°51'06" e distância de 11,49 m., confrontando neste trecho com **ITINGA** até o vértice **1528**, de coordenadas **N 8.574.773,746** m. e **E 572.324,335** m.**;** deste, segue com azimute de 254°52'34" e distância de 6,49 m., confrontando neste trecho com **ITINGA** até o vértice **1529**, de coordenadas **N 8.574.772,053** m. e **E 572.318,070** m.**;** deste, segue com azimute de 274°53'57" e distância de 5,95 m., confrontando neste trecho com **ITINGA** até o vértice **1530**, de coordenadas **N 8.574.772,561** m. e **E 572.312,143** m.**;** deste, segue com azimute de 287°29'13" e distância de 7,81 m., confrontando neste trecho com **ITINGA** até o vértice **1531**, de coordenadas **N 8.574.774,908** m. e **E 572.304,694** m.**;** deste, segue com azimute de 267°18'17" e distância de 9,15 m., confrontando neste trecho com **ITINGA**

CERTIFICAÇÃO DIGITAL: 3L0A2KQXLEE86YEDIDX/BA
Esta edição encontra-se no site: www.laurodefreitas.ba.io.org.br em servidor certificado ICP-BRASIL

PREFEITURA MUNICIPAL DE
LAURO DE FREITAS

até o vértice **1532**, de coordenadas **N 8.574.774,478** m. e **E 572.295,554** m.**;** deste, segue com azimute de 246°07'44" e distância de 13,52 m., confrontando neste trecho com **ITINGA** até o vértice **1533**, de coordenadas **N 8.574.769,005** m. e **E 572.283,187** m.**;** deste, segue com azimute de 259°33'45" e distância de 13,09 m., confrontando neste trecho com **ITINGA** até o vértice **1534**, de coordenadas **N 8.574.766,634** m. e **E 572.270,318** m.**;** deste, segue com azimute de 271°13'08" e distância de 7,96 m., confrontando neste trecho com **ITINGA** até o vértice **1535**, de coordenadas **N 8.574.766,804** m. e **E 572.262,359** m.**;** deste, segue com azimute de 288°26'06" e distância de 5,89 m., confrontando neste trecho com **ITINGA** até o vértice **1536**, de coordenadas **N 8.574.768,666** m. e **E 572.256,771** m.**;** deste, segue com azimute de 296°13'55" e distância de 13,03 m., confrontando neste trecho com **ITINGA** até o vértice **1537**, de coordenadas **N 8.574.774,424** m. e **E 572.245,087** m.**;** deste, segue com azimute de 303°41'24" e distância de 12,82 m., confrontando neste trecho com **ITINGA** até o vértice **1538**, de coordenadas **N 8.574.781,536** m. e **E 572.234,419** m.**;** deste, segue com azimute de 294°51'06" e distância de 17,73 m., confrontando neste trecho com **ITINGA** até o vértice **1539**, de coordenadas **N 8.574.788,986** m. e **E 572.218,332** m.**;** deste, segue com azimute de 277°40'49" e distância de 10,25 m., confrontando neste trecho com **ITINGA** até o vértice **1540**, de coordenadas **N 8.574.790,356** m. e **E 572.208,176** m.**;** deste, segue com azimute de 277°40'49" e distância de 6,22 m., confrontando neste trecho com **ITINGA** até o vértice **1541**, de coordenadas **N 8.574.791,188** m. e **E 572.202,009** m.**;** deste, segue com azimute de 268°59'10" e distância de 19,14 m., confrontando neste trecho com **ITINGA** até o vértice **1542**, de coordenadas **N 8.574.790,849** m. e **E 572.182,874** m.**;** deste, segue com azimute de 259°39'19" e distância de 21,69 m., confrontando neste trecho com **ITINGA** até o vértice **1543**, de coordenadas **N 8.574.786,954** m. e **E 572.161,538** m.**;** deste, segue com azimute de 250°42'36" e distância de 14,35 m., confrontando neste trecho com **ITINGA** até o vértice **1544**, de coordenadas **N 8.574.782,213** m. e **E 572.147,991** m.**;** deste, segue com azimute de 251°18'46" e distância de 12,16 m., confrontando neste trecho com **ITINGA** até o vértice **1545**, de coordenadas **N 8.574.778,318** m. e **E 572.136,476** m.**;** deste, segue com azimute de 275°05'32" e distância de 7,81 m., confrontando neste trecho com **ITINGA** até o vértice **1546**, de coordenadas **N 8.574.779,011** m. e **E 572.128,700** m.**;** deste, segue com azimute de 275°05'32" e distância de 9,36 m., confrontando neste trecho com **ITINGA** até o vértice **1547**, de coordenadas **N 8.574.779,842** m. e **E 572.119,374** m.**;** deste, segue com azimute de 295°18'46" e distância de 13,86 m., confrontando neste trecho com **ITINGA** até o vértice **1548**, de coordenadas **N 8.574.785,769** m. e **E 572.106,843** m.**;** deste, segue com azimute de 305°58'05" e distância de 12,05 m., confrontando neste trecho com **ITINGA** até o vértice **1549**, de coordenadas **N 8.574.792,847** m. e **E 572.097,089** m.**;** deste, segue com azimute de 307°38'51" e distância de 14,97 m., confrontando neste trecho com **ITINGA** até o vértice **1550**, de coordenadas **N 8.574.801,991** m. e **E 572.085,236** m.**;** deste, segue com azimute de 319°45'49" e distância de 25,95 m., confrontando neste trecho com **ITINGA** até o vértice **1551**, de coordenadas **N 8.574.821,803** m. e **E 572.068,472** m.**;** deste, segue com azimute de 325°00'29" e distância de 10,33 m., confrontando neste trecho com **ITINGA** até o vértice **1552**, de coordenadas **N 8.574.830,270** m. e **E 572.062,545** m.**;** deste, segue

CERTIFICAÇÃO DIGITAL: 3L0A2KQXLEE86YEDIDX/BA
Esta edição encontra-se no site: www.laurodefreitas.ba.io.org.br em servidor certificado ICP-BRASIL

PREFEITURA MUNICIPAL DE
LAURO DE FREITAS

com azimute de 306°08'23" e distância de 6,94 m., confrontando neste trecho com **ITINGA** até o vértice **1553**, de coordenadas **N 8.574.834,364** m. e **E 572.056,939** m.**;** deste, segue com azimute de 277°23'35" e distância de 3,21 m., confrontando neste trecho com **ITINGA** até o vértice **1554**, de coordenadas **N 8.574.834,777** m. e **E 572.053,754** m.**;** deste, segue com azimute de 264°58'01" e distância de 6,98 m., confrontando neste trecho com **ITINGA** até o vértice **1555**, de coordenadas **N 8.574.834,165** m. e **E 572.046,797** m.**;** deste, segue com azimute de 247°14'56" e distância de 17,08 m., confrontando neste trecho com **ITINGA** até o vértice **1556**, de coordenadas **N 8.574.827,561** m. e **E 572.031,049** m.**;** deste, segue com azimute de 254°35'48" e distância de 17,21 m., confrontando neste trecho com **ITINGA** até o vértice **1557**, de coordenadas **N 8.574.822,989** m. e **E 572.014,455** m.**;** deste, segue com azimute de 264°45'29" e distância de 18,53 m., confrontando neste trecho com **ITINGA** até o vértice **1558**, de coordenadas **N 8.574.821,295** m. e **E 571.995,997** m.**;** deste, segue com azimute de 281°03'23" e distância de 15,01 m., confrontando neste trecho com **ITINGA** até o vértice **1559**, de coordenadas **N 8.574.824,174** m. e **E 571.981,265** m.**;** deste, segue com azimute de 289°30'57" e distância de 14,19 m., confrontando neste trecho com **ITINGA** até o vértice **1560**, de coordenadas **N 8.574.828,915** m. e **E 571.967,888** m.**;** deste, segue com azimute de 296°54'22" e distância de 12,72 m., confrontando neste trecho com **ITINGA** até o vértice **1561**, de coordenadas **N 8.574.834,673** m. e **E 571.956,542** m.**;** deste, segue com azimute de 306°42'10" e distância de 11,62 m., confrontando neste trecho com **ITINGA** até o vértice **1562**, de coordenadas **N 8.574.841,615** m. e **E 571.947,229** m.**;** deste, segue com azimute de 287°27'33" e distância de 16,30 m., confrontando neste trecho com **ITINGA** até o vértice **1564**, de coordenadas **N 8.574.846,505** m. e **E 571.931,683** m.**;** deste, segue com azimute de 287°27'33" e distância de 5,47 m., confrontando neste trecho com **ITINGA** até o vértice **1565**, de coordenadas **N 8.574.848,146** m. e **E 571.926,464** m.**;** deste, segue com azimute de 241°08'34" e distância de 8,18 m., confrontando neste trecho com **ITINGA** até o vértice **1566**, de coordenadas **N 8.574.844,196** m. e **E 571.919,296** m.**;** deste, segue com azimute de 203°19'22" e distância de 6,42 m., confrontando neste trecho com **ITINGA** até o vértice **1567**, de coordenadas **N 8.574.838,298** m. e **E 571.916,753** m.**;** deste, segue com azimute de 203°19'22" e distância de 14,41 m., confrontando neste trecho com **ITINGA** até o vértice **1568**, de coordenadas **N 8.574.825,067** m. e **E 571.911,049** m.**;** deste, segue com azimute de 201°28'28" e distância de 11,61 m., confrontando neste trecho com **ITINGA** até o vértice **1569**, de coordenadas **N 8.574.814,267** m. e **E 571.906,800** m.**;** deste, segue com azimute de 274°36'57" e distância de 11,59 m., confrontando neste trecho com **ITINGA** até o vértice **1570**, de coordenadas **N 8.574.815,200** m. e **E 571.895,252** m.**;** deste, segue com azimute de 238°51'48" e distância de 28,86 m., confrontando neste trecho com **ITINGA** até o vértice **1571**, de coordenadas **N 8.574.800,275** m. e **E 571.870,547** m.**;** deste, segue com azimute de 240°04'19" e distância de 27,53 m., confrontando neste trecho com **ITINGA** até o vértice **1572**, de coordenadas **N 8.574.786,539** m. e **E 571.846,687** m.**;** deste, segue com azimute de 225°44'22" e distância de 3,71 m., confrontando neste trecho com **ITINGA** até o vértice **1573**, de coordenadas **N 8.574.783,946** m. e **E 571.844,026** m.**;** deste, segue com azimute de 339°45'31" e distância de 14,31 m., confrontando neste trecho com **ITINGA**

CERTIFICAÇÃO DIGITAL: 3L0A2KQXLEE86YEDIDX/BA
Esta edição encontra-se no site: www.laurodefreitas.ba.io.org.br em servidor certificado ICP-BRASIL

PREFEITURA MUNICIPAL DE
LAURO DE FREITAS

até o vértice **1574**, de coordenadas **N 8.574.797,370** m. e **E 571.839,076** m.**;** deste, segue com azimute de 342°03'20" e distância de 17,42 m., confrontando neste trecho com **ITINGA** até o vértice **1575**, de coordenadas **N 8.574.813,943** m. e **E 571.833,709** m.**;** deste, segue com azimute de 347°07'49" e distância de 12,06 m., confrontando neste trecho com **ITINGA** até o vértice **1576**, de coordenadas **N 8.574.825,697** m. e **E 571.831,023** m.**;** deste, segue com azimute de 314°33'45" e distância de 19,61 m., confrontando neste trecho com **ITINGA** até o vértice **1577**, de coordenadas **N 8.574.839,456** m. e **E 571.817,053** m.**;** deste, segue com azimute de 286°14'27" e distância de 13,27 m., confrontando neste trecho com **ITINGA** até o vértice **1578**, de coordenadas **N 8.574.843,166** m. e **E 571.804,316** m.**;** deste, segue com azimute de 345°32'55" e distância de 3,63 m., confrontando neste trecho com **ITINGA** até o vértice **1579**, de coordenadas **N 8.574.846,685** m. e **E 571.803,409** m.**;** deste, segue com azimute de 320°06'58" e distância de 6,48 m., confrontando neste trecho com **ITINGA** até o vértice **1580**, de coordenadas **N 8.574.851,661** m. e **E 571.799,251** m.**;** deste, segue com azimute de 311°05'44" e distância de 6,56 m., confrontando neste trecho com **ITINGA** até o vértice **1581**, de coordenadas **N 8.574.855,972** m. e **E 571.794,308** m.**;** deste, segue com azimute de 311°05'44" e distância de 3,91 m., confrontando neste trecho com **ITINGA** até o vértice **1582**, de coordenadas **N 8.574.858,540** m. e **E 571.791,364** m.**;** deste, segue com azimute de 311°05'44" e distância de 10,92 m., confrontando neste trecho com **ITINGA** até o vértice **1583**, de coordenadas **N 8.574.865,719** m. e **E 571.783,133** m.**;** deste, segue com azimute de 301°30'51" e distância de 34,02 m., confrontando neste trecho com **ITINGA** até o vértice **1584**, de coordenadas **N 8.574.883,499** m. e **E 571.754,135** m.**;** deste, segue com azimute de 19°01'40" e distância de 19,74 m., confrontando neste trecho com **ITINGA** até o vértice **1585**, de coordenadas **N 8.574.902,162** m. e **E 571.760,571** m.**;** deste, segue com azimute de 14°41'20" e distância de 22,07 m., confrontando neste trecho com **ITINGA** até o vértice **1586**, de coordenadas **N 8.574.923,508** m. e **E 571.766,167** m.**;** deste, segue com azimute de 301°13'59" e distância de 5,40 m., confrontando neste trecho com **ITINGA** até o vértice **1587**, de coordenadas **N 8.574.926,307** m. e **E 571.761,550** m.**;** deste, segue com azimute de 301°13'59" e distância de 3,90 m., confrontando neste trecho com **ITINGA** até o vértice **1588**, de coordenadas **N 8.574.928,330** m. e **E 571.758,215** m.**;** deste, segue com azimute de 301°13'59" e distância de 10,64 m., confrontando neste trecho com **ITINGA** até o vértice **1589**, de coordenadas **N 8.574.933,850** m. e **E 571.749,112** m.**;** deste, segue com azimute de 183°29'05" e distância de 28,27 m., confrontando neste trecho com **ITINGA** até o vértice **1590**, de coordenadas **N 8.574.905,634** m. e **E 571.747,394** m.**;** deste, segue com azimute de 297°45'31" e distância de 40,90 m., confrontando neste trecho com **ITINGA** até o vértice **1591**, de coordenadas **N 8.574.924,684** m. e **E 571.711,199** m.**;** deste, segue com azimute de 289°34'23" e distância de 15,16 m., confrontando neste trecho com **ITINGA** até o vértice **1592**, de coordenadas **N 8.574.929,764** m. e **E 571.696,912** m.**;** deste, segue com azimute de 281°39'33" e distância de 20,42 m., confrontando neste trecho com **ITINGA** até o vértice **1593**, de coordenadas **N 8.574.933,892** m. e **E 571.676,909** m.**;** deste, segue com azimute de 206°49'19" e distância de 31,66 m., confrontando neste trecho com **ITINGA** até o vértice **1594**, de coordenadas **N 8.574.905,634** m. e **E 571.662,622** m.**;** deste, segue

CERTIFICAÇÃO DIGITAL: 3L0A2KQXLEE86YEDIDX/BA
Esta edição encontra-se no site: www.laurodefreitas.ba.io.org.br em servidor certificado ICP-BRASIL

PREFEITURA MUNICIPAL DE
LAURO DE FREITAS

com azimute de 295°14'07" e distância de 64,95 m., confrontando neste trecho com **ITINGA** até o vértice **1594A**, de coordenadas **N 8.574.933,323** m. e **E 571.603,873** m.**;** deste, segue com azimute de 260°52'06" e distância de 0,32 m., confrontando neste trecho com **ITINGA** até o vértice **1595**, de coordenadas **N 8.574.933,272** m. e **E 571.603,555** m.**;** deste, segue com azimute de 297°46'15" e distância de 150,86 m., confrontando neste trecho com **ITINGA** até o vértice **1596**, de coordenadas **N 8.575.003,565** m. e **E 571.470,067** m.**;** deste, segue com azimute de 291°04'18" e distância de 35,23 m., confrontando neste trecho com **ITINGA** até o vértice **1597**, de coordenadas **N 8.575.016,230** m. e **E 571.437,196** m.**;** deste, segue com azimute de 308°43'57" e distância de 39,07 m., confrontando neste trecho com **ITINGA** até o vértice **1598**, de coordenadas **N 8.575.040,678** m. e **E 571.406,716** m.**;** deste, segue com azimute de 8°21'57" e distância de 10,91 m., confrontando neste trecho com **ITINGA** até o vértice **1599**, de coordenadas **N 8.575.051,473** m. e **E 571.408,304** m.**;** deste, segue com azimute de 359°12'15" e distância de 20,88 m., confrontando neste trecho com **ITINGA** até o vértice **1600**, de coordenadas **N 8.575.072,350** m. e **E 571.408,014** m.**;** deste, segue com azimute de 359°12'15" e distância de 1,98 m., confrontando neste trecho com **ITINGA** até o vértice **1601**, de coordenadas **N 8.575.074,333** m. e **E 571.407,986** m.**;** deste, segue com azimute de 337°13'47" e distância de 27,89 m., confrontando neste trecho com **ITINGA** até o vértice **1602**, de coordenadas **N 8.575.100,050** m. e **E 571.397,191** m.**;** deste, segue com azimute de 331°17'39" e distância de 30,41 m., confrontando neste trecho com **ITINGA** até o vértice **1603**, de coordenadas **N 8.575.126,720** m. e **E 571.382,586** m.**;** deste, segue com azimute de 309°25'40" e distância de 18,50 m., confrontando neste trecho com **ITINGA** até o vértice **1604**, de coordenadas **N 8.575.138,468** m. e **E 571.368,298** m.**;** deste, segue com azimute de 298°51'20" e distância de 17,76 m., confrontando neste trecho com **ITINGA** até o vértice **1605**, de coordenadas **N 8.575.147,040** m. e **E 571.352,741** m.**;** deste, segue com azimute de 293°11'55" e distância de 19,34 m., confrontando neste trecho com **ITINGA** até o vértice **1606**, de coordenadas **N 8.575.154,660** m. e **E 571.334,961** m.**;** deste, segue com azimute de 286°44'01" e distância de 101,45 m., confrontando neste trecho com **ITINGA** até o vértice **1607**, de coordenadas **N 8.575.183,870** m. e **E 571.237,806** m.**;** deste, segue com azimute de 215°52'01" e distância de 16,81 m., confrontando neste trecho com **ITINGA** até o vértice **1608**, de coordenadas **N 8.575.170,245** m. e **E 571.227,954** m.**;** deste, segue com azimute de 215°52'01" e distância de 19,47 m., confrontando neste trecho com **ITINGA** até o vértice **1609**, de coordenadas **N 8.575.154,465** m. e **E 571.216,545** m.**;** deste, segue com azimute de 300°44'50" e distância de 21,69 m., confrontando neste trecho com **ITINGA** até o vértice **1610**, de coordenadas **N 8.575.165,553** m. e **E 571.197,905** m.**;** deste, segue com azimute de 308°16'10" e distância de 12,57 m., confrontando neste trecho com **ITINGA** até o vértice **1611**, de coordenadas **N 8.575.173,341** m. e **E 571.188,033** m.**;** deste, segue com azimute de 308°16'10" e distância de 11,69 m., confrontando neste trecho com **ITINGA** até o vértice **1612**, de coordenadas **N 8.575.180,582** m. e **E 571.178,855** m.**;** deste, segue com azimute de 318°51'13" e distância de 28,95 m., confrontando neste trecho com **ITINGA** até o vértice **1613**, de coordenadas **N 8.575.202,383** m. e **E 571.159,805** m.**;** deste, segue com azimute de 317°11'26" e distância de 54,82 m., confrontando neste trecho com

CERTIFICAÇÃO DIGITAL: 3L0A2KQXLEE86YEDIDX/BA
Esta edição encontra-se no site: www.laurodefreitas.ba.io.org.br em servidor certificado ICP-BRASIL

PREFEITURA MUNICIPAL DE
LAURO DE FREITAS

ITINGA até o vértice **1614**, de coordenadas **N 8.575.242,600** m. e **E 571.122,552** m.**;** deste, segue com azimute de 317°19'17" e distância de 16,76 m., confrontando neste trecho com **ITINGA** até o vértice **1615**, de coordenadas **N 8.575.254,920** m. e **E 571.111,192** m.**;** deste, segue com azimute de 317°11'22" e distância de 24,93 m., confrontando neste trecho com **ITINGA** até o vértice **1616**, de coordenadas **N 8.575.273,206** m. e **E 571.094,252** m.**;** deste, segue com azimute de 317°11'22" e distância de 8,22 m., confrontando neste trecho com **ITINGA** até o vértice **1617**, de coordenadas **N 8.575.279,238** m. e **E 571.088,664** m.**;** deste, segue com azimute de 317°11'22" e distância de 41,73 m., confrontando neste trecho com **ITINGA** até o vértice **1618**, de coordenadas **N 8.575.309,855** m. e **E 571.060,302** m.**;** deste, segue com azimute de 313°59'10" e distância de 45,31 m., confrontando neste trecho com **ITINGA** até o vértice **1619**, de coordenadas **N 8.575.341,325** m. e **E 571.027,698** m.**;** deste, segue com azimute de 312°22'43" e distância de 49,50 m., confrontando neste trecho com **ITINGA** até o vértice **1620**, de coordenadas **N 8.575.374,691** m. e **E 570.991,130** m.**;** deste, segue com azimute de 312°22'43" e distância de 5,04 m., confrontando neste trecho com **ITINGA** até o vértice **1621**, de coordenadas **N 8.575.378,088** m. e **E 570.987,408** m.**;** deste, segue com azimute de 306°57'29" e distância de 20,32 m., confrontando neste trecho com **ITINGA** até o vértice **1622**, de coordenadas **N 8.575.390,303** m. e **E 570.971,173** m.**;** deste, segue com azimute de 355°45'49" e distância de 2,46 m., confrontando neste trecho com **ITINGA** até o vértice **1623**, de coordenadas **N 8.575.392,753** m. e **E 570.970,991** m.**;** deste, segue com azimute de 355°45'49" e distância de 2,13 m., confrontando neste trecho com **ITINGA** até o vértice **1624**, de coordenadas **N 8.575.394,875** m. e **E 570.970,834** m.**;** deste, segue com azimute de 349°44'01" e distância de 1,37 m., confrontando neste trecho com **ITINGA** até o vértice **1625**, de coordenadas **N 8.575.396,224** m. e **E 570.970,590** m.**;** deste, segue com azimute de 311°42'16" e distância de 5,53 m., confrontando neste trecho com **ITINGA** até o vértice **1626**, de coordenadas **N 8.575.399,903** m. e **E 570.966,462** m.**;** deste, segue com azimute de 291°56'42" e distância de 73,94 m., confrontando neste trecho com **ITINGA** até o vértice **1627**, de coordenadas **N 8.575.427,536** m. e **E 570.897,876** m.**;** deste, segue com azimute de 291°56'42" e distância de 7,11 m., confrontando neste trecho com **ITINGA** até o vértice **1628**, de coordenadas **N 8.575.430,195** m. e **E 570.891,277** m.**;** deste, segue com azimute de 283°43'19" e distância de 6,51 m., confrontando neste trecho com **ITINGA** até o vértice **1629**, de coordenadas **N 8.575.431,740** m. e **E 570.884,952** m.**;** deste, segue com azimute de 307°18'14" e distância de 5,59 m., confrontando neste trecho com **ITINGA** até o vértice **1630**, de coordenadas **N 8.575.435,126** m. e **E 570.880,507** m.**;** deste, segue com azimute de 8°58'21" e distância de 4,07 m., confrontando neste trecho com **ITINGA** até o vértice **1631**, de coordenadas **N 8.575.439,148** m. e **E 570.881,142** m.**;** deste, segue com azimute de 21°48'05" e distância de 7,98 m., confrontando neste trecho com **ITINGA** até o vértice **1632**, de coordenadas **N 8.575.446,556** m. e **E 570.884,106** m.**;** deste, segue com azimute de 35°10'51" e distância de 7,90 m., confrontando neste trecho com **ITINGA** até o vértice **1633**, de coordenadas **N 8.575.453,012** m. e **E 570.888,657** m.**;** deste, segue com azimute de 41°03'16" e distância de 79,12 m., confrontando neste trecho com **ITINGA** até o vértice **1634**, de coordenadas **N 8.575.512,676** m. e **E 570.940,621** m.**;** deste,

CERTIFICAÇÃO DIGITAL: 3L0A2KQXLEE86YEDIDX/BA
Esta edição encontra-se no site: www.laurodefreitas.ba.io.org.br em servidor certificado ICP-BRASIL

PREFEITURA MUNICIPAL DE
LAURO DE FREITAS

segue com azimute de 39°08'49" e distância de 117,40 m., confrontando neste trecho com **ITINGA** até o vértice **1635**, de coordenadas **N 8.575.603,721** m. e **E 571.014,735** m.**;** deste, segue com azimute de 317°06'14" e distância de 19,37 m., confrontando neste trecho com **ITINGA** até o vértice **1636**, de coordenadas **N 8.575.617,915** m. e **E 571.001,547** m.**;** deste, segue com azimute de 35°13'03" e distância de 1,10 m., confrontando neste trecho com **ITINGA** até o vértice **1637**, de coordenadas **N 8.575.618,815** m. e **E 571.002,182** m.**;** deste, segue com azimute de 315°00'00" e distância de 15,27 m., confrontando neste trecho com **ITINGA** até o vértice **1638**, de coordenadas **N 8.575.629,610** m. e **E 570.991,387** m.**;** deste, segue com azimute de 318°44'15" e distância de 74,62 m., confrontando neste trecho com **ITINGA** até o vértice **1639**, de coordenadas **N 8.575.685,701** m. e **E 570.942,174** m.**;** deste, segue com azimute de 333°01'11" e distância de 16,33 m., confrontando neste trecho com **ITINGA** até o vértice **1640**, de coordenadas **N 8.575.700,253** m. e **E 570.934,766** m.**;** deste, segue com azimute de 312°12'26" e distância de 15,36 m., confrontando neste trecho com **ITINGA** até o vértice **1641**, de coordenadas **N 8.575.710,572** m. e **E 570.923,389** m.**;** deste, segue com azimute de 310°03'25" e distância de 32,32 m., confrontando neste trecho com **ITINGA** até o vértice **1642**, de coordenadas **N 8.575.731,370** m. e **E 570.898,654** m.**;** deste, segue com azimute de 320°55'26" e distância de 54,78 m., confrontando neste trecho com **ITINGA** até o vértice **1643**, de coordenadas **N 8.575.773,893** m. e **E 570.864,125** m.**;** deste, segue com azimute de 320°55'26" e distância de 31,34 m., confrontando neste trecho com **ITINGA** até o vértice **1644**, de coordenadas **N 8.575.798,223** m. e **E 570.844,369** m.**;** deste, segue com azimute de 320°55'26" e distância de 8,83 m., confrontando neste trecho com **ITINGA** até o vértice **1645**, de coordenadas **N 8.575.805,080** m. e **E 570.838,802** m.**;** deste, segue com azimute de 320°55'26" e distância de 49,83 m., confrontando neste trecho com **ITINGA** até o vértice **1646**, de coordenadas **N 8.575.843,760** m. e **E 570.807,394** m.**;** deste, segue com azimute de 317°11'29" e distância de 45,35 m., confrontando neste trecho com **ITINGA** até o vértice **1647**, de coordenadas **N 8.575.877,033** m. e **E 570.776,573** m.**;** deste, segue com azimute de 317°11'29" e distância de 43,54 m., confrontando neste trecho com **ITINGA** até o vértice **1648**, de coordenadas **N 8.575.908,978** m. e **E 570.746,983** m.**;** deste, segue com azimute de 317°11'30" e distância de 27,34 m., confrontando neste trecho com **ITINGA** até o vértice **1649**, de coordenadas **N 8.575.929,033** m. e **E 570.728,407** m.**;** deste, segue com azimute de 318°06'55" e distância de 23,84 m., confrontando neste trecho com **ITINGA** até o vértice **1650**, de coordenadas **N 8.575.946,785** m. e **E 570.712,488** m.**;** deste, segue com azimute de 318°06'55" e distância de 19,33 m., confrontando neste trecho com **ITINGA** até o vértice **1651**, de coordenadas **N 8.575.961,174** m. e **E 570.699,584** m.**;** deste, segue com azimute de 318°06'55" e distância de 4,62 m., confrontando neste trecho com **ITINGA** até o vértice **1652**, de coordenadas **N 8.575.964,617** m. e **E 570.696,496** m.**;** deste, segue com azimute de 326°13'48" e distância de 26,11 m., confrontando neste trecho com **ITINGA** até o vértice **1653**, de coordenadas **N 8.575.986,321** m. e **E 570.681,983** m.**;** deste, segue com azimute de 325°35'50" e distância de 70,80 m., confrontando neste trecho com **ITINGA** até o vértice **1654**, de coordenadas **N 8.576.044,742** m. e **E 570.641,978** m.**;** deste, segue com azimute de 317°36'48" e distância de 54,16 m., confrontando neste trecho com

CERTIFICAÇÃO DIGITAL: 3L0A2KQXLEE86YEDIDX/BA
Esta edição encontra-se no site: www.laurodefreitas.ba.io.org.br em servidor certificado ICP-BRASIL

PREFEITURA MUNICIPAL DE
LAURO DE FREITAS

ITINGA até o vértice **1655**, de coordenadas **N 8.576.084,747** m. e **E 570.605,465** m.**;** deste, segue com azimute de 320°44'00" e distância de 22,47 m., confrontando neste trecho com **ITINGA** até o vértice **1656**, de coordenadas **N 8.576.102,146** m. e **E 570.591,241** m.**;** deste, segue com azimute de 321°44'54" e distância de 15,62 m., confrontando neste trecho com **ITINGA** até o vértice **1657**, de coordenadas **N 8.576.114,413** m. e **E 570.581,570** m.**;** deste, segue com azimute de 321°44'54" e distância de 7,76 m., confrontando neste trecho com **ITINGA** até o vértice **1658**, de coordenadas **N 8.576.120,510** m. e **E 570.576,763** m.**;** deste, segue com azimute de 332°29'17" e distância de 6,87 m., confrontando neste trecho com **ITINGA** até o vértice **1659**, de coordenadas **N 8.576.126,606** m. e **E 570.573,588** m.**;** deste, segue com azimute de 352°40'25" e distância de 4,48 m., confrontando neste trecho com **ITINGA** até o vértice **1660**, de coordenadas **N 8.576.131,051** m. e **E 570.573,016** m.**;** deste, segue com azimute de 357°40'42" e distância de 23,51 m., confrontando neste trecho com **ITINGA** até o vértice **1661**, de coordenadas **N 8.576.154,546** m. e **E 570.572,064** m.**;** deste, segue com azimute de 319°05'08" e distância de 6,30 m., confrontando neste trecho com **ITINGA** até o vértice **1662**, de coordenadas **N 8.576.159,309** m. e **E 570.567,936** m.**;** deste, segue com azimute de 298°18'03" e distância de 9,38 m., confrontando neste trecho com **ITINGA** até o vértice **1663**, de coordenadas **N 8.576.163,754** m. e **E 570.559,681** m.**;** deste, segue com azimute de 285°40'46" e distância de 18,80 m., confrontando neste trecho com **ITINGA** até o vértice **1664**, de coordenadas **N 8.576.168,834** m. e **E 570.541,584** m.**;** deste, segue com azimute de 301°36'27" e distância de 22,31 m., confrontando neste trecho com **ITINGA** até o vértice **1665**, de coordenadas **N 8.576.180,524** m. e **E 570.522,586** m.**;** deste, segue com azimute de 318°18'47" e distância de 40,91 m., confrontando neste trecho com **ITINGA** até o vértice **1666**, de coordenadas **N 8.576.211,077** m. e **E 570.495,377** m.**;** deste, segue com azimute de 318°06'56" e distância de 114,55 m., confrontando neste trecho com **ITINGA** até o vértice **1667**, de coordenadas **N 8.576.296,360** m. e **E 570.418,899** m.**;** deste, segue com azimute de 302°40'50" e distância de 10,79 m., confrontando neste trecho com **ITINGA** até o vértice **1668**, de coordenadas **N 8.576.302,184** m. e **E 570.409,821** m.**;** deste, segue com azimute de 309°30'28" e distância de 15,64 m., confrontando neste trecho com **ITINGA** até o vértice **1669**, de coordenadas **N 8.576.312,132** m. e **E 570.397,756** m.**;** deste, segue com azimute de 318°25'26" e distância de 17,54 m., confrontando neste trecho com **ITINGA** até o vértice **1670**, de coordenadas **N 8.576.325,256** m. e **E 570.386,114** m.**;** deste, segue com azimute de 329°05'59" e distância de 26,85 m., confrontando neste trecho com **ITINGA** até o vértice **1671**, de coordenadas **N 8.576.348,298** m. e **E 570.372,324** m.**;** deste, segue com azimute de 328°40'50" e distância de 31,70 m., confrontando neste trecho com **ITINGA** até o vértice **1672**, de coordenadas **N 8.576.375,378** m. e **E 570.355,846** m.**;** deste, segue com azimute de 317°10'29" e distância de 23,67 m., confrontando neste trecho com **ITINGA** até o vértice **1673**, de coordenadas **N 8.576.392,735** m. e **E 570.339,759** m.**;** deste, segue com azimute de 322°04'50" e distância de 71,64 m., confrontando neste trecho com **ITINGA** até o vértice **1674**, de coordenadas **N 8.576.449,250** m. e **E 570.295,733** m.**;** deste, segue com azimute de 326°53'19" e distância de 17,44 m., confrontando neste trecho com **ITINGA** até o vértice **1675**, de coordenadas **N 8.576.463,855** m. e **E 570.286,208** m.**;** deste,

CERTIFICAÇÃO DIGITAL: 3L0A2KQXLEE86YEDIDX/BA
Esta edição encontra-se no site: www.laurodefreitas.ba.io.org.br em servidor certificado ICP-BRASIL

PREFEITURA MUNICIPAL DE
LAURO DE FREITAS

segue com azimute de 295°12'04" e distância de 3,98 m., confrontando neste trecho com **ITINGA** até o vértice **1676**, de coordenadas **N 8.576.465,548** m. e **E 570.282,609** m.**;** deste, segue com azimute de 270°00'00" e distância de 4,87 m., confrontando neste trecho com **ITINGA** até o vértice **1677**, de coordenadas **N 8.576.465,548** m. e **E 570.277,741** m.**;** deste, segue com azimute de 268°05'27" e distância de 6,35 m., confrontando neste trecho com **ITINGA** até o vértice **1678**, de coordenadas **N 8.576.465,337** m. e **E 570.271,391** m.**;** deste, segue com azimute de 304°37'19" e distância de 3,77 m., confrontando neste trecho com **ITINGA** até o vértice **1679**, de coordenadas **N 8.576.467,480** m. e **E 570.268,286** m.**;** deste, segue com azimute de 339°03'25" e distância de 52,26 m., confrontando neste trecho com **ITINGA** até o vértice **1680**, de coordenadas **N 8.576.516,287** m. e **E 570.249,607** m.**;** deste, segue com azimute de 339°03'25" e distância de 85,37 m., confrontando neste trecho com **ITINGA** até o vértice **1282**, de coordenadas **N 8.576.596,016** m. e **E 570.219,093** m.**;** deste, segue com azimute de 60°51'36" e distância de 0,18 m., confrontando neste trecho com **PARQUE SÃO PAULO** até o vértice **1281**, de coordenadas **N 8.576.596,101** m. e **E 570.219,246** m.**;** deste, segue com azimute de 54°59'35" e distância de 0,99 m., confrontando neste trecho com **PARQUE SÃO PAULO** até o vértice **1280**, de coordenadas **N 8.576.596,669** m. e **E 570.220,057** m.**;** deste, segue com azimute de 54°59'35" e distância de 3,93 m., confrontando neste trecho com **PARQUE SÃO PAULO** até o vértice **1279**, de coordenadas **N 8.576.598,921** m. e **E 570.223,273** m.**;** deste, segue com azimute de 37°14'59" e distância de 47,36 m., confrontando neste trecho com **PARQUE SÃO PAULO** até o vértice **1278**, de coordenadas **N 8.576.636,623** m. e **E 570.251,941** m.**;** deste, segue com azimute de 49°30'26" e distância de 17,18 m., confrontando neste trecho com **PARQUE SÃO PAULO** até o vértice **1277**, de coordenadas **N 8.576.647,779** m. e **E 570.265,006** m.**;** deste, segue com azimute de 48°39'08" e distância de 11,28 m., confrontando neste trecho com **PARQUE SÃO PAULO** até o vértice **1276**, de coordenadas **N 8.576.655,229** m. e **E 570.273,473** m.**;** deste, segue com azimute de 34°36'40" e distância de 14,61 m., confrontando neste trecho com **PARQUE SÃO PAULO** até o vértice **1275**, de coordenadas **N 8.576.667,252** m. e **E 570.281,771** m.**;** deste, segue com azimute de 32°53'15" e distância de 26,82 m., confrontando neste trecho com **PARQUE SÃO PAULO** até o vértice **1274**, de coordenadas **N 8.576.689,773** m. e **E 570.296,333** m.**;** deste, segue com azimute de 30°01'23" e distância de 25,16 m., confrontando neste trecho com **PARQUE SÃO PAULO** até o vértice **1273**, de coordenadas **N 8.576.711,555** m. e **E 570.308,920** m.**;** deste, segue com azimute de 37°14'59" e distância de 47,20 m., confrontando neste trecho com **PARQUE SÃO PAULO** até o vértice **1272**, de coordenadas **N 8.576.749,124** m. e **E 570.337,489** m.**;** deste, segue com azimute de 43°50'55" e distância de 24,34 m., confrontando neste trecho com **PARQUE SÃO PAULO** até o vértice **1271**, de coordenadas **N 8.576.766,677** m. e **E 570.354,349** m.**;** deste, segue com azimute de 33°17'37" e distância de 21,21 m., confrontando neste trecho com **PARQUE SÃO PAULO** até o vértice **1270**, de coordenadas **N 8.576.784,404** m. e **E 570.365,991** m.**;** deste, segue com azimute de 55°40'11" e distância de 13,14 m., confrontando neste trecho com **PARQUE SÃO PAULO** até o vértice **1269**, de coordenadas **N 8.576.791,812** m. e **E 570.376,839** m.**;** deste, segue com azimute de

CERTIFICAÇÃO DIGITAL: 3L0A2KQXLEE86YEDIDX/BA
Esta edição encontra-se no site: www.laurodefreitas.ba.io.org.br em servidor certificado ICP-BRASIL

PREFEITURA MUNICIPAL DE
LAURO DE FREITAS

46°24'52" e distância de 30,32 m., confrontando neste trecho com **PARQUE SÃO PAULO** até o vértice **1268**, de coordenadas **N 8.576.812,714** m. e **E 570.398,799** m.**;** deste, segue com azimute de 11°58'34" e distância de 8,93 m., confrontando neste trecho com **PARQUE SÃO PAULO** até o vértice **1267**, de coordenadas **N 8.576.821,446** m. e **E 570.400,652** m.**;** deste, segue com azimute de 14°52'32" e distância de 17,52 m., confrontando neste trecho com **PARQUE SÃO PAULO** até o vértice **1266**, de coordenadas **N 8.576.838,379** m. e **E 570.405,149** m.**;** deste, segue com azimute de 30°37'07" e distância de 15,07 m., confrontando neste trecho com **PARQUE SÃO PAULO** até o vértice **1265**, de coordenadas **N 8.576.851,344** m. e **E 570.412,822** m.**;** deste, segue com azimute de 31°11'06" e distância de 35,26 m., confrontando neste trecho com **PARQUE SÃO PAULO** até o vértice **1264**, de coordenadas **N 8.576.881,506** m. e **E 570.431,079** m.**;** deste, segue com azimute de 37°10'15" e distância de 30,22 m., confrontando neste trecho com **PARQUE SÃO PAULO** até o vértice **1263**, de coordenadas **N 8.576.905,583** m. e **E 570.449,335** m.**;** deste, segue com azimute de 36°29'29" e distância de 24,02 m., confrontando neste trecho com **PARQUE SÃO PAULO** até o vértice **1262**, de coordenadas **N 8.576.924,898** m. e **E 570.463,623** m.**;** deste, segue com azimute de 44°29'43" e distância de 16,99 m., confrontando neste trecho com **PARQUE SÃO PAULO** até o vértice **1261**, de coordenadas **N 8.576.937,016** m. e **E 570.475,529** m.**;** deste, segue com azimute de 338°29'55" e distância de 28,15 m., confrontando neste trecho com **PARQUE SÃO PAULO** até o vértice **1260**, de coordenadas **N 8.576.963,210** m. e **E 570.465,210** m.**;** deste, segue com azimute de 335°02'14" e distância de 16,93 m., confrontando neste trecho com **PARQUE SÃO PAULO** até o vértice **1259**, de coordenadas **N 8.576.978,555** m. e **E 570.458,066** m.**;** deste, segue com azimute de 338°04'42" e distância de 23,39 m., confrontando neste trecho com **PARQUE SÃO PAULO** até o vértice **1258**, de coordenadas **N 8.577.000,251** m. e **E 570.449,335** m.**;** deste, segue com azimute de 334°55'32" e distância de 31,84 m., confrontando neste trecho com **PARQUE SÃO PAULO** até o vértice **1257**, de coordenadas **N 8.577.029,091** m. e **E 570.435,841** m.**;** deste, segue com azimute de 333°36'18" e distância de 39,88 m., confrontando neste trecho com **PARQUE SÃO PAULO** até o vértice **1256**, de coordenadas **N 8.577.064,810** m. e **E 570.418,114** m.**;** deste, segue com azimute de 339°02'24" e distância de 14,05 m., confrontando neste trecho com **PARQUE SÃO PAULO** até o vértice **1255**, de coordenadas **N 8.577.077,933** m. e **E 570.413,087** m.**;** deste, segue com azimute de 321°20'25" e distância de 11,86 m., confrontando neste trecho com **PARQUE SÃO PAULO** até o vértice **1254**, de coordenadas **N 8.577.087,194** m. e **E 570.405,679** m.**;** deste, segue com azimute de 288°26'06" e distância de 9,20 m., confrontando neste trecho com **PARQUE SÃO PAULO** até o vértice **1253**, de coordenadas **N 8.577.090,104** m. e **E 570.396,947** m.**;** deste, segue com azimute de 281°07'45" e distância de 16,45 m., confrontando neste trecho com **PARQUE SÃO PAULO** até o vértice **1252**, de coordenadas **N 8.577.093,279** m. e **E 570.380,808** m.**;** deste, segue com azimute de 293°11'55" e distância de 4,03 m., confrontando neste trecho com **PARQUE SÃO PAULO** até o vértice **1251**, de coordenadas **N 8.577.094,867** m. e **E 570.377,104** m.**;** deste, segue com azimute de 291°17'50" e distância de 16,75 m., confrontando neste trecho com **PARQUE SÃO PAULO** até o vértice

CERTIFICAÇÃO DIGITAL: 3L0A2KQXLEE86YEDIDX/BA
Esta edição encontra-se no site: www.laurodefreitas.ba.io.org.br em servidor certificado ICP-BRASIL

PREFEITURA MUNICIPAL DE
LAURO DE FREITAS

1250, de coordenadas **N 8.577.100,952** m. e **E 570.361,493** m.**;** deste, segue com azimute de 306°11'36" e distância de 13,44 m., confrontando neste trecho com **PARQUE SÃO PAULO** até o vértice **1249**, de coordenadas **N 8.577.108,889** m. e **E 570.350,645** m.**;** deste, segue com azimute de 321°25'43" e distância de 7,67 m., confrontando neste trecho com **PARQUE SÃO PAULO** até o vértice **1248**, de coordenadas **N 8.577.114,884** m. e **E 570.345,865** m.**;** deste, segue com azimute de 321°25'43" e distância de 19,07 m., confrontando neste trecho com **PARQUE SÃO PAULO** até o vértice **1247**, de coordenadas **N 8.577.129,792** m. e **E 570.333,976** m.**;** deste, segue com azimute de 329°05'37" e distância de 45,33 m., confrontando neste trecho com **PARQUE SÃO PAULO** até o vértice **1246**, de coordenadas **N 8.577.168,685** m. e **E 570.310,693** m.**;** deste, segue com azimute de 325°27'55" e distância de 29,87 m., confrontando neste trecho com **PARQUE SÃO PAULO** até o vértice **1245**, de coordenadas **N 8.577.193,292** m. e **E 570.293,760** m.**;** deste, segue com azimute de 327°45'00" e distância de 26,28 m., confrontando neste trecho com **PARQUE SÃO PAULO** até o vértice **1244**, de coordenadas **N 8.577.215,517** m. e **E 570.279,737** m.**;** deste, segue com azimute de 335°04'51" e distância de 20,60 m., confrontando neste trecho com **PARQUE SÃO PAULO** até o vértice **1243**, de coordenadas **N 8.577.234,196** m. e **E 570.271,058** m.**;** deste, segue com azimute de 337°30'13" e distância de 28,35 m., confrontando neste trecho com **PARQUE SÃO PAULO** até o vértice **1242**, de coordenadas **N 8.577.260,390** m. e **E 570.260,210** m.**;** deste, segue com azimute de 334°49'56" e distância de 24,26 m., confrontando neste trecho com **PARQUE SÃO PAULO** até o vértice **1241**, de coordenadas **N 8.577.282,351** m. e **E 570.249,892** m.**;** deste, segue com azimute de 48°45'46" e distância de 30,64 m., confrontando neste trecho com **PARQUE SÃO PAULO** até o vértice **1240**, de coordenadas **N 8.577.302,551** m. e **E 570.272,936** m.**;** deste, segue com azimute de 45°51'31" e distância de 5,07 m., confrontando neste trecho com **PARQUE SÃO PAULO** até o vértice **1239**, de coordenadas **N 8.577.306,081** m. e **E 570.276,574** m.**;** deste, segue com azimute de 45°51'31" e distância de 137,80 m., confrontando neste trecho com **PARQUE SÃO PAULO** até o vértice **1238**, de coordenadas **N 8.577.402,047** m. e **E 570.375,459** m.**;** deste, segue com azimute de 314°42'44" e distância de 5,39 m., confrontando neste trecho com **PARQUE SÃO PAULO** até o vértice **1237**, de coordenadas **N 8.577.405,837** m. e **E 570.371,630** m.**;** deste, segue com azimute de 314°42'44" e distância de 31,23 m., confrontando neste trecho com **PARQUE SÃO PAULO** até o vértice **1236**, de coordenadas **N 8.577.427,807** m. e **E 570.349,438** m.**;** deste, segue com azimute de 321°58'10" e distância de 60,96 m., confrontando neste trecho com **PARQUE SÃO PAULO** até o vértice **1235**, de coordenadas **N 8.577.475,821** m. e **E 570.311,885** m.**;** deste, segue com azimute de 322°55'10" e distância de 38,44 m., confrontando neste trecho com **PARQUE SÃO PAULO** até o vértice **1234**, de coordenadas **N 8.577.506,486** m. e **E 570.288,709** m.**;** deste, segue com azimute de 322°55'10" e distância de 11,60 m., confrontando neste trecho com **PARQUE SÃO PAULO** até o vértice **1233**, de coordenadas **N 8.577.515,737** m. e **E 570.281,717** m.**;** deste, segue com azimute de 322°55'10" e distância de 7,54 m., confrontando neste trecho com **PARQUE SÃO PAULO** até o vértice **1232**, de coordenadas **N 8.577.521,752** m. e **E 570.277,171** m.**;** deste, segue com azimute de

CERTIFICAÇÃO DIGITAL: 3L0A2KQXLEE86YEDIDX/BA
Esta edição encontra-se no site: www.laurodefreitas.ba.io.org.br em servidor certificado ICP-BRASIL

PREFEITURA MUNICIPAL DE
LAURO DE FREITAS

259°21'11" e distância de 15,85 m., confrontando neste trecho com **PARQUE SÃO PAULO** até o vértice **1231**, de coordenadas **N 8.577.518,824** m. e **E 570.261,596** m.**;** deste, segue com azimute de 247°06'50" e distância de 7,94 m., confrontando neste trecho com **PARQUE SÃO PAULO** até o vértice **1230**, de coordenadas **N 8.577.515,737** m. e **E 570.254,284** m.**;** deste, segue com azimute de 247°06'50" e distância de 7,10 m., confrontando neste trecho com **PARQUE SÃO PAULO** até o vértice **1229**, de coordenadas **N 8.577.512,978** m. e **E 570.247,747** m.**;** deste, segue com azimute de 247°06'50" e distância de 4,47 m., confrontando neste trecho com **PARQUE SÃO PAULO** até o vértice **1228**, de coordenadas **N 8.577.511,240** m. e **E 570.243,628** m.**;** deste, segue com azimute de 247°06'50" e distância de 3,01 m., confrontando neste trecho com **PARQUE SÃO PAULO** até o vértice **1227**, de coordenadas **N 8.577.510,067** m. e **E 570.240,851** m.**;** deste, segue com azimute de 247°06'50" e distância de 2,96 m., confrontando neste trecho com **PARQUE SÃO PAULO** até o vértice **1226**, de coordenadas **N 8.577.508,917** m. e **E 570.238,126** m.**;** deste, segue com azimute de 247°06'50" e distância de 51,36 m., confrontando neste trecho com **PARQUE SÃO PAULO** até o vértice **1225**, de coordenadas **N 8.577.488,944** m. e **E 570.190,811** m.**;** deste, segue com azimute de 263°28'15" e distância de 17,86 m., confrontando neste trecho com **PARQUE SÃO PAULO** até o vértice **1224**, de coordenadas **N 8.577.486,913** m. e **E 570.173,063** m.**;** deste, segue com azimute de 276°03'32" e distância de 13,23 m., confrontando neste trecho com **PARQUE SÃO PAULO** até o vértice **1223**, de coordenadas **N 8.577.488,309** m. e **E 570.159,908** m.**;** deste, segue com azimute de 295°43'05" e distância de 5,68 m., confrontando neste trecho com **PARQUE SÃO PAULO** até o vértice **1222**, de coordenadas **N 8.577.490,773** m. e **E 570.154,792** m.**;** deste, segue com azimute de 295°43'05" e distância de 3,88 m., confrontando neste trecho com **PARQUE SÃO PAULO** até o vértice **1221**, de coordenadas **N 8.577.492,458** m. e **E 570.151,293** m.**;** deste, segue com azimute de 295°43'05" e distância de 41,66 m., confrontando neste trecho com **PARQUE SÃO PAULO** até o vértice **1220**, de coordenadas **N 8.577.510,534** m. e **E 570.113,764** m.**;** deste, segue com azimute de 304°29'54" e distância de 101,73 m., confrontando neste trecho com **PARQUE SÃO PAULO** até o vértice **1219**, de coordenadas **N 8.577.568,153** m. e **E 570.029,923** m.**;** deste, segue com azimute de 304°29'54" e distância de 2,25 m., confrontando neste trecho com **PARQUE SÃO PAULO** até o vértice **1218**, de coordenadas **N 8.577.569,427** m. e **E 570.028,069** m.**;** deste, segue com azimute de 304°29'54" e distância de 2,19 m., confrontando neste trecho com **PARQUE SÃO PAULO** até o vértice **1217**, de coordenadas **N 8.577.570,670** m. e **E 570.026,260** m.**;** deste, segue com azimute de 295°00'46" e distância de 0,37 m., confrontando neste trecho com **PARQUE SÃO PAULO** até o vértice **535**, de coordenadas **N 8.577.570,829** m. e **E 570.025,920** m.**;** deste, segue com azimute de 2°15'49" e distância de 123,25 m., confrontando neste trecho com **LIMITE INTERMUNICIPAL (LAURO DE FREITAS-SALVADOR)** até o vértice **536**, de coordenadas **N 8.577.693,987** m. e **E 570.030,789** m.**;** deste, segue com azimute de 309°40'33" e distância de 0,29 m., confrontando neste trecho com **LIMITE INTERMUNICIPAL (LAURO DE FREITAS-SALVADOR)** até o vértice **537**, de coordenadas **N 8.577.694,173** m. e **E 570.030,565** m.**;** deste, segue com azimute de 2°09'23"

CERTIFICAÇÃO DIGITAL: 3L0A2KQXLEE86YEDIDX/BA
Esta edição encontra-se no site: www.laurodefreitas.ba.io.org.br em servidor certificado ICP-BRASIL

PREFEITURA MUNICIPAL DE
LAURO DE FREITAS

e distância de 101,71 m., confrontando neste trecho com **LIMITE INTERMUNICIPAL (LAURO DE FREITAS-SALVADOR)** até o vértice **538**, de coordenadas **N 8.577.795,807** m. e **E 570.034,391** m.**;** deste, segue com azimute de 2°09'23" e distância de 141,42 m., confrontando neste trecho com **LIMITE INTERMUNICIPAL (LAURO DE FREITAS-SALVADOR)** até o vértice **539**, de coordenadas **N 8.577.937,126** m. e **E 570.039,712** m.**;** deste, segue com azimute de 91°08'42" e distância de 26,06 m., confrontando neste trecho com **CAPELÃO** até o vértice **1216**, de coordenadas **N 8.577.936,606** m. e **E 570.065,763** m.**;** deste, segue com azimute de 12°55'04" e distância de 23,67 m., confrontando neste trecho com **CAPELÃO** até o vértice **1215**, de coordenadas **N 8.577.959,677** m. e **E 570.071,054** m.**;** deste, segue com azimute de 22°59'58" e distância de 22,38 m., confrontando neste trecho com **CAPELÃO** até o vértice **1214**, de coordenadas **N 8.577.980,277** m. e **E 570.079,798** m.**;** deste, segue com azimute de 81°05'08" e distância de 30,86 m., confrontando neste trecho com **CAPELÃO** até o vértice **1213**, de coordenadas **N 8.577.985,060** m. e **E 570.110,288** m.**;** deste, segue com azimute de 112°07'44" e distância de 4,89 m., confrontando neste trecho com **CAPELÃO** até o vértice **1212**, de coordenadas **N 8.577.983,218** m. e **E 570.114,817** m.**;** deste, segue com azimute de 112°48'24" e distância de 7,19 m., confrontando neste trecho com **CAPELÃO** até o vértice **1211**, de coordenadas **N 8.577.980,430** m. e **E 570.121,448** m.**;** deste, segue com azimute de 103°51'42" e distância de 8,72 m., confrontando neste trecho com **CAPELÃO** até o vértice **1210**, de coordenadas **N 8.577.978,340** m. e **E 570.129,918** m.**;** deste, segue com azimute de 104°23'30" e distância de 5,47 m., confrontando neste trecho com **CAPELÃO** até o vértice **1209**, de coordenadas **N 8.577.976,980** m. e **E 570.135,218** m.**;** deste, segue com azimute de 102°23'28" e distância de 8,11 m., confrontando neste trecho com **CAPELÃO** até o vértice **1208**, de coordenadas **N 8.577.975,240** m. e **E 570.143,138** m.**;** deste, segue com azimute de 100°58'26" e distância de 7,35 m., confrontando neste trecho com **CAPELÃO** até o vértice **1207**, de coordenadas **N 8.577.973,840** m. e **E 570.150,358** m.**;** deste, segue com azimute de 101°34'39" e distância de 13,85 m., confrontando neste trecho com **CAPELÃO** até o vértice **1206**, de coordenadas **N 8.577.971,060** m. e **E 570.163,928** m.**;** deste, segue com azimute de 115°01'12" e distância de 11,61 m., confrontando neste trecho com **CAPELÃO** até o vértice **1205**, de coordenadas **N 8.577.966,150** m. e **E 570.174,447** m.**;** deste, segue com azimute de 123°17'38" e distância de 13,63 m., confrontando neste trecho com **CAPELÃO** até o vértice **1204**, de coordenadas **N 8.577.958,670** m. e **E 570.185,837** m.**;** deste, segue com azimute de 121°30'12" e distância de 15,85 m., confrontando neste trecho com **CAPELÃO** até o vértice **1203**, de coordenadas **N 8.577.950,390** m. e **E 570.199,347** m.**;** deste, segue com azimute de 119°30'55" e distância de 4,95 m., confrontando neste trecho com **CAPELÃO** até o vértice **1202**, de coordenadas **N 8.577.947,950** m. e **E 570.203,657** m.**;** deste, segue com azimute de 119°27'17" e distância de 17,12 m., confrontando neste trecho com **CAPELÃO** até o vértice **1201**, de coordenadas **N 8.577.939,529** m. e **E 570.218,567** m.**;** deste, segue com azimute de 117°38'45" e distância de 6,88 m., confrontando neste trecho com **CAPELÃO** até o vértice **1200**, de coordenadas **N 8.577.936,339** m. e **E 570.224,659** m.**;** deste, segue com azimute de 110°56'58" e distância de 37,34 m., confrontando neste trecho com **CAPELÃO** até o vértice

CERTIFICAÇÃO DIGITAL: 3L0A2KQXLEE86YEDIDX/BA
Esta edição encontra-se no site: www.laurodefreitas.ba.io.org.br em servidor certificado ICP-BRASIL

PREFEITURA MUNICIPAL DE
LAURO DE FREITAS

1199, de coordenadas **N 8.577.922,989** m. e **E 570.259,527** m.**;** deste, segue com azimute de 111°27'50" e distância de 4,73 m., confrontando neste trecho com **CAPELÃO** até o vértice **1198**, de coordenadas **N 8.577.921,259** m. e **E 570.263,927** m.**;** deste, segue com azimute de 110°20'36" e distância de 12,92 m., confrontando neste trecho com **CAPELÃO** até o vértice **1197**, de coordenadas **N 8.577.916,769** m. e **E 570.276,037** m.**;** deste, segue com azimute de 114°00'30" e distância de 7,62 m., confrontando neste trecho com **CAPELÃO** até o vértice **1196**, de coordenadas **N 8.577.913,669** m. e **E 570.282,997** m.**;** deste, segue com azimute de 106°29'59" e distância de 7,68 m., confrontando neste trecho com **CAPELÃO** até o vértice **1195**, de coordenadas **N 8.577.911,489** m. e **E 570.290,357** m.**;** deste, segue com azimute de 95°47'24" e distância de 5,75 m., confrontando neste trecho com **CAPELÃO** até o vértice **1194**, de coordenadas **N 8.577.910,909** m. e **E 570.296,077** m.**;** deste, segue com azimute de 82°33'52" e distância de 5,95 m., confrontando neste trecho com **CAPELÃO** até o vértice **1193**, de coordenadas **N 8.577.911,679** m. e **E 570.301,977** m.**;** deste, segue com azimute de 73°22'32" e distância de 6,61 m., confrontando neste trecho com **CAPELÃO** até o vértice **1192**, de coordenadas **N 8.577.913,569** m. e **E 570.308,307** m.**;** deste, segue com azimute de 58°40'54" e distância de 6,10 m., confrontando neste trecho com **CAPELÃO** até o vértice **1191**, de coordenadas **N 8.577.916,739** m. e **E 570.313,517** m.**;** deste, segue com azimute de 50°33'36" e distância de 8,83 m., confrontando neste trecho com **CAPELÃO** até o vértice **1190**, de coordenadas **N 8.577.922,349** m. e **E 570.320,337** m.**;** deste, segue com azimute de 47°00'09" e distância de 8,09 m., confrontando neste trecho com **CAPELÃO** até o vértice **1189**, de coordenadas **N 8.577.927,869** m. e **E 570.326,257** m.**;** deste, segue com azimute de 38°44'57" e distância de 5,00 m., confrontando neste trecho com **CAPELÃO** até o vértice **1188**, de coordenadas **N 8.577.931,769** m. e **E 570.329,387** m.**;** deste, segue com azimute de 64°25'42" e distância de 3,87 m., confrontando neste trecho com **CAPELÃO** até o vértice **1187**, de coordenadas **N 8.577.933,439** m. e **E 570.332,877** m.**;** deste, segue com azimute de 37°47'49" e distância de 3,21 m., confrontando neste trecho com **CAPELÃO** até o vértice **1186**, de coordenadas **N 8.577.935,979** m. e **E 570.334,847** m.**;** deste, segue com azimute de 10°59'15" e distância de 8,71 m., confrontando neste trecho com **CAPELÃO** até o vértice **1185**, de coordenadas **N 8.577.944,529** m. e **E 570.336,507** m.**;** deste, segue com azimute de 3°40'32" e distância de 4,68 m., confrontando neste trecho com **CAPELÃO** até o vértice **1184**, de coordenadas **N 8.577.949,199** m. e **E 570.336,807** m.**;** deste, segue com azimute de 28°43'59" e distância de 4,85 m., confrontando neste trecho com **CAPELÃO** até o vértice **1183**, de coordenadas **N 8.577.953,449** m. e **E 570.339,137** m.**;** deste, segue com azimute de 59°34'22" e distância de 5,31 m., confrontando neste trecho com **CAPELÃO** até o vértice **1182**, de coordenadas **N 8.577.956,139** m. e **E 570.343,717** m.**;** deste, segue com azimute de 78°45'01" e distância de 5,59 m., confrontando neste trecho com **CAPELÃO** até o vértice **1181**, de coordenadas **N 8.577.957,229** m. e **E 570.349,197** m.**;** deste, segue com azimute de 96°58'30" e distância de 5,68 m., confrontando neste trecho com **CAPELÃO** até o vértice **1180**, de coordenadas **N 8.577.956,539** m. e **E 570.354,837** m.**;** deste, segue com azimute de 88°38'10" e distância de 5,04 m., confrontando neste trecho com **CAPELÃO** até o vértice **1179**, de coordenadas **N 8.577.956,659** m. e **E 570.359,877** m.**;** deste, segue com azimute de

CERTIFICAÇÃO DIGITAL: 3L0A2KQXLEE86YEDIDX/BA
Esta edição encontra-se no site: www.laurodefreitas.ba.io.org.br em servidor certificado ICP-BRASIL

PREFEITURA MUNICIPAL DE
LAURO DE FREITAS

79°35'32" e distância de 5,48 m., confrontando neste trecho com **CAPELÃO** até o vértice **1178**, de coordenadas **N 8.577.957,649** m. e **E 570.365,267** m.**;** deste, segue com azimute de 67°14'06" e distância de 6,07 m., confrontando neste trecho com **CAPELÃO** até o vértice **1177**, de coordenadas **N 8.577.959,999** m. e **E 570.370,867** m.**;** deste, segue com azimute de 60°51'07" e distância de 8,34 m., confrontando neste trecho com **CAPELÃO** até o vértice **1176**, de coordenadas **N 8.577.964,059** m. e **E 570.378,147** m.**;** deste, segue com azimute de 56°21'50" e distância de 5,89 m., confrontando neste trecho com **CAPELÃO** até o vértice **1175**, de coordenadas **N 8.577.967,319** m. e **E 570.383,047** m.**;** deste, segue com azimute de 61°51'49" e distância de 6,85 m., confrontando neste trecho com **CAPELÃO** até o vértice **1174**, de coordenadas **N 8.577.970,549** m. e **E 570.389,087** m.**;** deste, segue com azimute de 63°14'00" e distância de 6,35 m., confrontando neste trecho com **CAPELÃO** até o vértice **1173A**, de coordenadas **N 8.577.973,409** m. e **E 570.394,757** m.**;** deste, segue com azimute de 69°48'10" e distância de 2,06 m., confrontando neste trecho com **CAPELÃO** até o vértice **1173**, de coordenadas **N 8.577.974,119** m. e **E 570.396,687** m.**;** deste, segue com azimute de 62°32'36" e distância de 4,60 m., confrontando neste trecho com **CAPELÃO** até o vértice **1172**, de coordenadas **N 8.577.976,239** m. e **E 570.400,767** m.**;** deste, segue com azimute de 55°33'40" e distância de 7,21 m., confrontando neste trecho com **CAPELÃO** até o vértice **1171**, de coordenadas **N 8.577.980,319** m. e **E 570.406,717** m.**;** deste, segue com azimute de 39°45'04" e distância de 32,39 m., confrontando neste trecho com **CAPELÃO** até o vértice **1170**, de coordenadas **N 8.578.005,219** m. e **E 570.427,427** m.**;** deste, segue com azimute de 44°12'39" e distância de 15,40 m., confrontando neste trecho com **CAPELÃO** até o vértice **1169**, de coordenadas **N 8.578.016,259** m. e **E 570.438,167** m.**;** deste, segue com azimute de 54°09'52" e distância de 25,71 m., confrontando neste trecho com **CAPELÃO** até o vértice **1168**, de coordenadas **N 8.578.031,309** m. e **E 570.459,007** m.**;** deste, segue com azimute de 22°08'38" e distância de 32,66 m., confrontando neste trecho com **CAPELÃO** até o vértice **1167**, de coordenadas **N 8.578.061,557** m. e **E 570.471,316** m.**;** deste, segue com azimute de 6°08'48" e distância de 41,51 m., confrontando neste trecho com **CAPELÃO** até o vértice **1166**, de coordenadas **N 8.578.102,832** m. e **E 570.475,761** m.**;** deste, segue com azimute de 23°32'08" e distância de 35,31 m., confrontando neste trecho com **CAPELÃO** até o vértice **1165**, de coordenadas **N 8.578.135,200** m. e **E 570.489,859** m.**;** deste, segue com azimute de 66°49'49" e distância de 17,89 m., confrontando neste trecho com **CAPELÃO** até o vértice **1164**, de coordenadas **N 8.578.142,238** m. e **E 570.506,303** m.**;** deste, segue com azimute de 6°01'47" e distância de 25,85 m., confrontando neste trecho com **CAPELÃO** até o vértice **1163**, de coordenadas **N 8.578.167,942** m. e **E 570.509,018** m.**;** deste, segue com azimute de 22°02'17" e distância de 95,01 m., confrontando neste trecho com **CAPELÃO** até o vértice **1162**, de coordenadas **N 8.578.256,009** m. e **E570.544,668** m.**;** deste, segue com azimute de 22°55'59" e distância de 174,72 m., confrontando neste trecho com **CAPELÃO** até o vértice **1161**, de coordenadas **N 8.578.416,923** m. e **E 570.612,751** m.**;** deste, segue com azimute de 95°08'22" e distância de 23,55 m., confrontando neste trecho com **CAPELÃO** até o vértice **1160**, de coordenadas **N 8.578.414,813** m. e **E 570.636,211** m.**;** deste, segue com azimute de 44°53'05" e distância de 124,87 m., confrontando neste trecho com **CAPELÃO** até o vértice

CERTIFICAÇÃO DIGITAL: 3L0A2KQXLEE86YEDIDX/BA
Esta edição encontra-se no site: www.laurodefreitas.ba.io.org.br em servidor certificado ICP-BRASIL

PREFEITURA MUNICIPAL DE
LAURO DE FREITAS

1159, de coordenadas **N 8.578.503,286** m. e **E 570.724,328** m.**;** deste, segue com azimute de 30°35'22" e distância de 7,32 m., confrontando neste trecho com **CAPELÃO** até o vértice **1158**, de coordenadas **N 8.578.509,590** m. e **E 570.728,055** m.**;** deste, segue com azimute de 30°35'21" e distância de 245,51 m., confrontando neste trecho com **CAPELÃO** até o vértice **1157**, de coordenadas **N 8.578.720,936** m. e **E 570.852,991** m.**;** deste, segue com azimute de 23°38'16" e distância de 40,55 m., confrontando neste trecho com **CAPELÃO** até o vértice **1156**, de coordenadas **N 8.578.758,085** m. e **E 570.869,251** m.**;** deste, segue com azimute de 20°49'54" e distância de 100,48 m., confrontando neste trecho com **CAPELÃO** até o vértice **1155**, de coordenadas **N 8.578.851,995** m. e **E 570.904,983** m.**;** ponto inicial da descrição deste perímetro. Todas as coordenadas aqui descritas estão geo-referenciadas ao Sistema Geodésico Brasileiro, e encontram-se representadas no Sistema UTM, referenciadas ao **Meridiano Central 39° WGr** , tendo como o Datum o **WGS84**. Todos os azimutes e distâncias, áreas e perímetros foram calculados no plano de projeção UTM.

XIV - BAIRRO CAPELÃO

Área (m2): 480.871,16 m2

Perímetro (m): 3.604,47 m

Inicia-se a descrição deste perímetro no vértice **1070**, de coordenadas **N 8.579.122,255** m. e **E 570.732,877** m., situado no limite com **AREIA BRANCA**, deste, segue com azimute de 112°17'39" e distância de 27,03 m., confrontando neste trecho com **AREIA BRANCA** , até o vértice **1069**, de coordenadas **N 8.579.112,001** m. e **E 570.757,885** m.**;** deste, segue com azimute de 111°10'50" e distância de 28,95 m., confrontando neste trecho com **AREIA BRANCA** , até o vértice **1068**, de coordenadas **N 8.579.101,542** m. e **E 570.784,879** m.**;** deste, segue com azimute de 109°51'41" e distância de 37,83 m., confrontando neste trecho com **AREIA BRANCA** , até o vértice **1067**, de coordenadas **N 8.579.088,689** m. e **E 570.820,458** m.**;** deste, segue com azimute de 84°35'38" e distância de 18,74 m., confrontando neste trecho com **AREIA BRANCA** , até o vértice **1065**, de coordenadas **N 8.579.090,455** m. e **E 570.839,120** m.**;** deste, segue com azimute de 84°35'38" e distância de 8,67 m., confrontando neste trecho com **AREIA BRANCA** , até o vértice **1064**, de coordenadas **N 8.579.091,272** m. e **E 570.847,755** m.**;** deste, segue com azimute de 84°35'38" e distância de 6,80 m., confrontando neste trecho com **AREIA BRANCA** , até o vértice **1063**, de coordenadas **N 8.579.091,913** m. e **E 570.854,524** m.**;** deste, segue com azimute de 84°35'38" e distância de 11,46 m., confrontando neste trecho com **AREIA BRANCA** , até o vértice **1062**, de coordenadas **N 8.579.092,993** m. e **E 570.865,935** m.**;** deste, segue com azimute de 82°44'57" e distância de 24,57 m., confrontando neste trecho com **AREIA BRANCA** , até o vértice **1061**, de coordenadas **N 8.579.096,094** m. e **E 570.890,307** m.**;** deste, segue com azimute de 82°44'57" e distância de 17,47 m., confrontando neste trecho com **AREIA BRANCA** , até o vértice **1060**, de

CERTIFICAÇÃO DIGITAL: 3L0A2KQXLEE86YEDIDX/BA
Esta edição encontra-se no site: www.laurodefreitas.ba.io.org.br em servidor certificado ICP-BRASIL

PREFEITURA MUNICIPAL DE
LAURO DE FREITAS

coordenadas **N 8.579.098,299** m. e **E 570.907,641** m.**;** deste, segue com azimute de 31°59'01" e distância de 1,97 m., confrontando neste trecho com **AREIA BRANCA** , até o vértice **1059**, de coordenadas **N 8.579.099,966** m. e **E 570.908,682** m.**;** deste, segue com azimute de 169°50'20" e distância de 141,71 m., confrontando neste trecho com **QUINGOMA** , até o vértice **1153**, de coordenadas **N 8.578.960,474** m. e **E 570.933,683** m.**;** deste, segue com azimute de 179°59'57" e distância de 43,05 m., confrontando neste trecho com **QUINGOMA** , até o vértice **1154**, de coordenadas **N 8.578.917,424** m. e **E 570.933,683** m.**;** deste, segue com azimute de 203°41'05" e distância de 71,45 m., confrontando neste trecho com **QUINGOMA** , até o vértice **1155**, de coordenadas **N 8.578.851,995** m. e **E 570.904,983** m.**;** deste, segue com azimute de 200°49'54" e distância de 100,48 m., confrontando neste trecho com **CAJI** , até o vértice **1156**, de coordenadas **N 8.578.758,085** m. e **E 570.869,251** m.**;** deste, segue com azimute de 203°38'16" e distância de 40,55 m., confrontando neste trecho com **CAJI** , até o vértice **1157**, de coordenadas **N 8.578.720,936** m. e **E 570.852,991** m.**;** deste, segue com azimute de 210°35'21" e distância de 245,51 m., confrontando neste trecho com **CAJI** , até o vértice **1158**, de coordenadas **N 8.578.509,590** m. e **E 570.728,055** m.**;** deste, segue com azimute de 210°35'22" e distância de 7,32 m., confrontando neste trecho com **CAJI** , até o vértice **1159**, de coordenadas **N 8.578.503,286** m. e **E 570.724,328** m.**;** deste, segue com azimute de 224°53'05" e distância de 124,87 m., confrontando neste trecho com **CAJI** , até o vértice **1160**, de coordenadas **N 8.578.414,813** m. e **E 570.636,211** m.**;** deste, segue com azimute de 275°08'22" e distância de 23,55 m., confrontando neste trecho com **CAJI** , até o vértice **1161**, de coordenadas **N 8.578.416,923** m. e **E 570.612,751** m.**;** deste, segue com azimute de 202°55'59" e distância de 174,72 m., confrontando neste trecho com **CAJI** , até o vértice **1162**, de coordenadas **N 8.578.256,009** m. e **E 570.544,668** m.**;** deste, segue com azimute de 202°02'17" e distância de 95,01 m., confrontando neste trecho com **CAJI** , até o vértice **1163**, de coordenadas **N 8.578.167,942** m. e **E 570.509,018** m.**;** deste, segue com azimute de 186°01'47" e distância de 25,85 m., confrontando neste trecho com **CAJI** , até o vértice **1164**, de coordenadas **N 8.578.142,238** m. e **E 570.506,303** m.**;** deste, segue com azimute de 246°49'49" e distância de 17,89 m., confrontando neste trecho com **CAJI** , até o vértice **1165**, de coordenadas **N 8.578.135,200** m. e **E 570.489,859** m.**;** deste, segue com azimute de 203°32'08" e distância de 35,31 m., confrontando neste trecho com **CAJI** , até o vértice **1166**, de coordenadas **N 8.578.102,832** m. e **E 570.475,761** m.**;** deste, segue com azimute de 186°08'48" e distância de 41,51 m., confrontando neste trecho com **CAJI** , até o vértice **1167**, de coordenadas **N 8.578.061,557** m. e **E 570.471,316** m.**;** deste, segue com azimute de 202°08'38" e distância de 32,66 m., confrontando neste trecho com **CAJI** , até o vértice **1168**, de coordenadas **N 8.578.031,309** m. e **E 570.459,007** m.**;** deste, segue com azimute de 234°09'52" e distância de 25,71 m., confrontando neste trecho com **CAJI** , até o vértice **1169**, de coordenadas **N 8.578.016,259** m. e **E 570.438,167** m.**;** deste, segue com azimute de 224°12'39" e distância de 15,40 m., confrontando neste trecho com **CAJI** , até o vértice **1170**, de coordenadas **N 8.578.005,219** m. e **E 570.427,427** m.**;** deste, segue com azimute de 219°45'04" e distância de 32,39 m., confrontando neste trecho com **CAJI** , até o vértice **1171**, de coordenadas **N 8.577.980,319**

CERTIFICAÇÃO DIGITAL: 3L0A2KQXLEE86YEDIDX/BA
Esta edição encontra-se no site: www.laurodefreitas.ba.io.org.br em servidor certificado ICP-BRASIL

PREFEITURA MUNICIPAL DE
LAURO DE FREITAS

m. e **E 570.406,717** m.**;** deste, segue com azimute de 235°33'40" e distância de 7,21 m., confrontando neste trecho com **CAJI** , até o vértice **1172**, de coordenadas **N 8.577.976,239** m. e **E 570.400,767** m.**;** deste, segue com azimute de 242°32'36" e distância de 4,60 m., confrontando neste trecho com **CAJI** , até o vértice **1173**, de coordenadas **N 8.577.974,119** m. e **E 570.396,687** m.**;** deste, segue com azimute de 249°48'10" e distância de 2,06 m., confrontando neste trecho com **CAJI** , até o vértice **1173A**, de coordenadas **N 8.577.973,409** m. e **E 570.394,757** m.**;** deste, segue com azimute de 243°14'00" e distância de 6,35 m., confrontando neste trecho com **CAJI** , até o vértice **1174**, de coordenadas **N 8.577.970,549** m. e **E 570.389,087** m.**;** deste, segue com azimute de 241°51'49" e distância de 6,85 m., confrontando neste trecho com **CAJI** , até o vértice **1175**, de coordenadas **N 8.577.967,319** m. e **E 570.383,047** m.**;** deste, segue com azimute de 236°21'50" e distância de 5,89 m., confrontando neste trecho com **CAJI** , até o vértice **1176**, de coordenadas **N 8.577.964,059** m. e **E 570.378,147** m.**;** deste, segue com azimute de 240°51'07" e distância de 8,34 m., confrontando neste trecho com **CAJI** , até o vértice **1177**, de coordenadas **N 8.577.959,999** m. e **E 570.370,867** m.**;** deste, segue com azimute de 247°14'06" e distância de 6,07 m., confrontando neste trecho com **CAJI** , até o vértice **1178**, de coordenadas **N 8.577.957,649** m. e **E 570.365,267** m.**;** deste, segue com azimute de 259°35'32" e distância de 5,48 m., confrontando neste trecho com **CAJI** , até o vértice **1179**, de coordenadas **N 8.577.956,659** m. e **E 570.359,877** m.**;** deste, segue com azimute de 268°38'10" e distância de 5,04 m., confrontando neste trecho com **CAJI** , até o vértice **1180**, de coordenadas **N 8.577.956,539** m. e **E 570.354,837** m.**;** deste, segue com azimute de 276°58'30" e distância de 5,68 m., confrontando neste trecho com **CAJI** , até o vértice **1181**, de coordenadas **N 8.577.957,229** m. e **E 570.349,197** m.**;** deste, segue com azimute de 258°45'01" e distância de 5,59 m., confrontando neste trecho com **CAJI** , até o vértice **1182**, de coordenadas **N 8.577.956,139** m. e **E 570.343,717** m.**;** deste, segue com azimute de 239°34'22" e distância de 5,31 m., confrontando neste trecho com **CAJI** , até o vértice **1183**, de coordenadas **N 8.577.953,449** m. e **E 570.339,137** m.**;** deste, segue com azimute de 208°43'59" e distância de 4,85 m., confrontando neste trecho com **CAJI** , até o vértice **1184**, de coordenadas **N 8.577.949,199** m. e **E 570.336,807** m.**;** deste, segue com azimute de 183°40'32" e distância de 4,68 m., confrontando neste trecho com **CAJI** , até o vértice **1185**, de coordenadas **N 8.577.944,529** m. e **E 570.336,507** m.**;** deste, segue com azimute de 190°59'15" e distância de 8,71 m., confrontando neste trecho com **CAJI** , até o vértice **1186**, de coordenadas **N 8.577.935,979** m. e **E 570.334,847** m.**;** deste, segue com azimute de 217°47'49" e distância de 3,21 m., confrontando neste trecho com **CAJI** , até o vértice **1187**, de coordenadas **N 8.577.933,439** m. e **E 570.332,877** m.**;** deste, segue com azimute de 244°25'42" e distância de 3,87 m., confrontando neste trecho com **CAJI** , até o vértice **1188**, de coordenadas **N 8.577.931,769** m. e **E 570.329,387** m.**;** deste, segue com azimute de 218°44'57" e distância de 5,00 m., confrontando neste trecho com **CAJI** , até o vértice **1189**, de coordenadas **N 8.577.927,869** m. e **E 570.326,257** m.**;** deste, segue com azimute de 227°00'09" e distância de 8,09 m., confrontando neste trecho com **CAJI** , até o vértice **1190**, de coordenadas **N 8.577.922,349** m. e **E 570.320,337** m.**;** deste, segue com azimute de 230°33'36" e distância de 8,83 m.,

CERTIFICAÇÃO DIGITAL: 3L0A2KQXLEE86YEDIDX/BA
Esta edição encontra-se no site: www.laurodefreitas.ba.io.org.br em servidor certificado ICP-BRASIL

PREFEITURA MUNICIPAL DE
LAURO DE FREITAS

confrontando neste trecho com **CAJI** , até o vértice **1191**, de coordenadas **N 8.577.916,739** m. e **E 570.313,517** m.**;** deste, segue com azimute de 238°40'54" e distância de 6,10 m., confrontando neste trecho com **CAJI** , até o vértice **1192**, de coordenadas **N 8.577.913,569** m. e **E 570.308,307** m.**;** deste, segue com azimute de 253°22'32" e distância de 6,61 m., confrontando neste trecho com **CAJI** , até o vértice **1193**, de coordenadas **N 8.577.911,679** m. e **E 570.301,977** m.**;** deste, segue com azimute de 262°33'52" e distância de 5,95 m., confrontando neste trecho com **CAJI** , até o vértice **1194**, de coordenadas **N 8.577.910,909** m. e **E 570.296,077** m.**;** deste, segue com azimute de 275°47'24" e distância de 5,75 m., confrontando neste trecho com **CAJI** , até o vértice **1195**, de coordenadas **N 8.577.911,489** m. e **E 570.290,357** m.**;** deste, segue com azimute de 286°29'59" e distância de 7,68 m., confrontando neste trecho com **CAJI** , até o vértice **1196**, de coordenadas **N 8.577.913,669** m. e **E 570.282,997** m.**;** deste, segue com azimute de 294°00'30" e distância de 7,62 m., confrontando neste trecho com **CAJI** , até o vértice **1197**, de coordenadas **N 8.577.916,769** m. e **E 570.276,037** m.**;** deste, segue com azimute de 290°20'36" e distância de 12,92 m., confrontando neste trecho com **CAJI** , até o vértice **1198**, de coordenadas **N 8.577.921,259** m. e **E 570.263,927** m.**;** deste, segue com azimute de 291°27'50" e distância de 4,73 m., confrontando neste trecho com **CAJI** , até o vértice **1199**, de coordenadas **N 8.577.922,989** m. e **E 570.259,527** m.**;** deste, segue com azimute de 290°56'58" e distância de 37,34 m., confrontando neste trecho com **CAJI** , até o vértice **1200**, de coordenadas **N 8.577.936,339** m. e **E 570.224,659** m.**;** deste, segue com azimute de 297°38'45" e distância de 6,88 m., confrontando neste trecho com **CAJI** , até o vértice **1201**, de coordenadas **N 8.577.939,529** m. e **E 570.218,567** m.**;** deste, segue com azimute de 299°27'17" e distância de 17,12 m., confrontando neste trecho com **CAJI** , até o vértice **1202**, de coordenadas **N 8.577.947,950** m. e **E 570.203,657** m.**;** deste, segue com azimute de 299°30'55" e distância de 4,95 m., confrontando neste trecho com **CAJI** , até o vértice **1203**, de coordenadas **N 8.577.950,390** m. e **E 570.199,347** m.**;** deste, segue com azimute de 301°30'12" e distância de 15,85 m., confrontando neste trecho com **CAJI** , até o vértice **1204**, de coordenadas **N 8.577.958,670** m. e **E 570.185,837** m.**;** deste, segue com azimute de 303°17'38" e distância de 13,63 m., confrontando neste trecho com **CAJI** , até o vértice **1205**, de coordenadas **N 8.577.966,150** m. e **E 570.174,447** m.**;** deste, segue com azimute de 295°01'12" e distância de 11,61 m., confrontando neste trecho com **CAJI** , até o vértice **1206**, de coordenadas **N 8.577.971,060** m. e **E 570.163,928** m.**;** deste, segue com azimute de 281°34'39" e distância de 13,85 m., confrontando neste trecho com **CAJI** , até o vértice **1207**, de coordenadas **N 8.577.973,840** m. e **E 570.150,358** m.**;** deste, segue com azimute de 280°58'26" e distância de 7,35 m., confrontando neste trecho com **CAJI** , até o vértice **1208**, de coordenadas **N 8.577.975,240** m. e **E 570.143,138** m.**;** deste, segue com azimute de 282°23'28" e distância de 8,11 m., confrontando neste trecho com **CAJI** , até o vértice **1209**, de coordenadas **N 8.577.976,980** m. e **E 570.135,218** m.**;** deste, segue com azimute de 284°23'30" e distância de 5,47 m., confrontando neste trecho com **CAJI** , até o vértice **1210**, de coordenadas **N 8.577.978,340** m. e **E 570.129,918** m.**;** deste, segue com azimute de 283°51'42" e distância de 8,72 m., confrontando neste trecho com **CAJI** , até o vértice **1211**, de coordenadas **N 8.577.980,430**

CERTIFICAÇÃO DIGITAL: 3L0A2KQXLEE86YEDIDX/BA
Esta edição encontra-se no site: www.laurodefreitas.ba.io.org.br em servidor certificado ICP-BRASIL

PREFEITURA MUNICIPAL DE
LAURO DE FREITAS

m. e **E 570.121,448** m.**;** deste, segue com azimute de 292°48'24" e distância de 7,19 m., confrontando neste trecho com **CAJI** , até o vértice **1212**, de coordenadas **N 8.577.983,218** m. e **E 570.114,817** m.**;** deste, segue com azimute de 292°07'44" e distância de 4,89 m., confrontando neste trecho com **CAJI** , até o vértice **1213**, de coordenadas **N 8.577.985,060** m. e **E 570.110,288** m.**;** deste, segue com azimute de 261°05'08" e distância de 30,86 m., confrontando neste trecho com **CAJI** , até o vértice **1214**, de coordenadas **N 8.577.980,277** m. e **E 570.079,798** m.**;** deste, segue com azimute de 202°59'58" e distância de 22,38 m., confrontando neste trecho com **CAJI** , até o vértice **1215**, de coordenadas **N 8.577.959,677** m. e **E 570.071,054** m.**;** deste, segue com azimute de 192°55'04" e distância de 23,67 m., confrontando neste trecho com **CAJI** , até o vértice **1216**, de coordenadas **N 8.577.936,606** m. e **E 570.065,763** m.**;** deste, segue com azimute de 271°08'42" e distância de 26,06 m., confrontando neste trecho com **CAJI** , até o vértice **539**, de coordenadas **N 8.577.937,126** m. e **E 570.039,712** m.**;** deste, segue com azimute de 2°09'23" e distância de 193,86 m., confrontando neste trecho com **LIMITE INTERMUNICIPAL (LAURO DE FREITAS - SALVADOR)** , até o vértice **540**, de coordenadas **N 8.578.130,848** m. e **E 570.047,006** m.**;** deste, segue com azimute de 14°58'14" e distância de 523,82 m., confrontando neste trecho com **LIMITE INTERMUNICIPAL (LAURO DE FREITAS - SALVADOR)**, até o vértice **541**, de coordenadas **N 8.578.636,889** m. e **E 570.182,321** m.**;** deste, segue com azimute de 106°13'07" e distância de 37,01 m., confrontando neste trecho com **AREIA BRANCA** , até o vértice **1096**, de coordenadas **N 8.578.626,551** m. e **E 570.217,862** m.**;** deste, segue com azimute de 151°12'27" e distância de 39,24 m., confrontando neste trecho com **AREIA BRANCA** , até o vértice **1095**, de coordenadas **N 8.578.592,165** m. e **E 570.236,760** m.**;** deste, segue com azimute de 115°10'55" e distância de 136,55 m., confrontando neste trecho com **AREIA BRANCA** , até o vértice **1094**, de coordenadas **N 8.578.534,064** m. e **E 570.360,331** m.**;** deste, segue com azimute de 114°51'53" e distância de 20,80 m., confrontando neste trecho com **AREIA BRANCA** , até o vértice **1093**, de coordenadas **N 8.578.525,317** m. e **E 570.379,205** m.**;** deste, segue com azimute de 30°58'57" e distância de 110,17 m., confrontando neste trecho com **AREIA BRANCA** , até o vértice **1092**, de coordenadas **N 8.578.619,771** m. e **E 570.435,919** m.**;** deste, segue com azimute de 30°58'57" e distância de 20,33 m., confrontando neste trecho com **AREIA BRANCA** , até o vértice **1091**, de coordenadas **N 8.578.637,200** m. e **E 570.446,385** m.**;** deste, segue com azimute de 30°58'57" e distância de 37,92 m., confrontando neste trecho com **AREIA BRANCA** , até o vértice **1090**, de coordenadas **N 8.578.669,709** m. e **E 570.465,904** m.**;** deste, segue com azimute de 30°58'57" e distância de 95,78 m., confrontando neste trecho com **AREIA BRANCA** , até o vértice **1089**, de coordenadas **N 8.578.751,821** m. e **E 570.515,208** m.**;** deste, segue com azimute de 23°23'07" e distância de 32,00 m., confrontando neste trecho com **AREIA BRANCA** , até o vértice **1088**, de coordenadas **N 8.578.781,190** m. e **E 570.527,908** m.**;** deste, segue com azimute de 1°47'24" e distância de 26,62 m., confrontando neste trecho com **AREIA BRANCA** , até o vértice **1087**, de coordenadas **N 8.578.807,798** m. e **E 570.528,740** m.**;** deste, segue com azimute de 1°47'23" e distância de 36,91 m., confrontando neste trecho com **AREIA BRANCA** , até o vértice

CERTIFICAÇÃO DIGITAL: 3L0A2KQXLEE86YEDIDX/BA
Esta edição encontra-se no site: www.laurodefreitas.ba.io.org.br em servidor certificado ICP-BRASIL

PREFEITURA MUNICIPAL DE
LAURO DE FREITAS

1086, de coordenadas **N 8.578.844,690** m. e **E 570.529,892** m.**;** deste, segue com azimute de 6°12'13" e distância de 23,39 m., confrontando neste trecho com **AREIA BRANCA** , até o vértice **1085**, de coordenadas **N 8.578.867,941** m. e **E 570.532,420** m.**;** deste, segue com azimute de 6°12'13" e distância de 13,34 m., confrontando neste trecho com **AREIA BRANCA** , até o vértice **1084**, de coordenadas **N 8.578.881,202** m. e **E 570.533,861** m.**;** deste, segue com azimute de 26°35'20" e distância de 33,58 m., confrontando neste trecho com **AREIA BRANCA** , até o vértice **1083**, de coordenadas **N 8.578.911,235** m. e **E 570.548,893** m.**;** deste, segue com azimute de 26°35'20" e distância de 7,34 m., confrontando neste trecho com **AREIA BRANCA** , até o vértice **1082**, de coordenadas **N 8.578.917,802** m. e **E 570.552,180** m.**;** deste, segue com azimute de 26°35'20" e distância de 132,45 m., confrontando neste trecho com **AREIA BRANCA** , até o vértice **1081**, de coordenadas **N 8.579.036,245** m. e **E 570.611,463** m.**;** deste, segue com azimute de 30°01'26" e distância de 10,01 m., confrontando neste trecho com **AREIA BRANCA** , até o vértice **1080**, de coordenadas **N 8.579.044,908** m. e **E 570.616,470** m.**;** deste, segue com azimute de 30°43'08" e distância de 37,40 m., confrontando neste trecho com **AREIA BRANCA** , até o vértice **1079**, de coordenadas **N 8.579.077,062** m. e **E 570.635,576** m.**;** deste, segue com azimute de 42°04'26" e distância de 16,11 m., confrontando neste trecho com **AREIA BRANCA** , até o vértice **1078**, de coordenadas **N 8.579.089,019** m. e **E 570.646,369** m.**;** deste, segue com azimute de 42°04'26" e distância de 11,43 m., confrontando neste trecho com **AREIA BRANCA** , até o vértice **1077**, de coordenadas **N 8.579.097,502** m. e **E 570.654,027** m.**;** deste, segue com azimute de 56°29'54" e distância de 20,12 m., confrontando neste trecho com **AREIA BRANCA** , até o vértice **1076**, de coordenadas **N 8.579.108,605** m. e **E 570.670,801** m.**;** deste, segue com azimute de 62°35'33" e distância de 24,33 m., confrontando neste trecho com **AREIA BRANCA** , até o vértice **1075**, de coordenadas **N 8.579.119,804** m. e **E 570.692,400** m.**;** deste, segue com azimute de 86°32'06" e distância de 2,74 m., confrontando neste trecho com **AREIA BRANCA** , até o vértice **1074**, de coordenadas **N 8.579.119,970** m. e **E 570.695,133** m.**;** deste, segue com azimute de 86°32'06" e distância de 4,26 m., confrontando neste trecho com **AREIA BRANCA** , até o vértice **1073**, de coordenadas **N 8.579.120,227** m. e **E 570.699,383** m.**;** deste, segue com azimute de 86°32'06" e distância de 15,08 m., confrontando neste trecho com **AREIA BRANCA** , até o vértice **1072**, de coordenadas **N 8.579.121,139** m. e **E 570.714,440** m.**;** deste, segue com azimute de 86°32'05" e distância de 10,75 m., confrontando neste trecho com **AREIA BRANCA** , até o vértice **1071**, de coordenadas **N 8.579.121,789** m. e **E 570.725,174** m.**;** deste, segue com azimute de 86°32'05" e distância de 7,72 m., confrontando neste trecho com **AREIA BRANCA** , até o vértice **1070**, de coordenadas **N 8.579.122,255** m. e **E 570.732,877** m.**;** ponto inicial da descrição deste perímetro. Todas as coordenadas aqui descritas estão geo-referenciadas ao Sistema Geodésico Brasileiro, e encontram-se representadas no Sistema UTM, referenciadas ao **Meridiano Central 39° WGr** , tendo como o Datum o **WGS84**. Todos os azimutes e distâncias, áreas e perímetros foram calculados no plano de projeção UTM.

CERTIFICAÇÃO DIGITAL: 3L0A2KQXLEE86YEDIDX/BA
Esta edição encontra-se no site: www.laurodefreitas.ba.io.org.br em servidor certificado ICP-BRASIL

PREFEITURA MUNICIPAL DE
LAURO DE FREITAS

XV - BAIRRO QUINGOMA

Área (m2): 4.570.303,45 m2

Perímetro(m): 11.192,69

Inicia-se a descrição deste perímetro no vértice **1100**, de coordenadas **N 8.579.748,049** m. e **E 572.602,970** m., situado no limite

com **JAMBEIRO**, segue com azimute de 137°57'57" e distância de 37,58 m., confrontando neste trecho com **JAMBEIRO**, até o vértice **1101**, de coordenadas **N 8.579.720,133** m. e **E 572.628,135** m.**;** deste, segue com azimute de 153°22'01" e distância de 41,10 m., confrontando neste trecho com **JAMBEIRO**, até o vértice **1102**, de coordenadas **N 8.579.683,393** m. e **E 572.646,560** m.**;** deste, segue com azimute de 95°43'39" e distância de 129,03 m., confrontando neste trecho com **JAMBEIRO**, até o vértice **1103**, de coordenadas **N 8.579.670,516** m. e **E 572.774,949** m.**;** deste, segue com azimute de 76°13'29" e distância de 136,14 m., confrontando neste trecho com **JAMBEIRO**, até o vértice **1104**, de coordenadas **N 8.579.702,934** m. e **E 572.907,177** m.**;** deste, segue com azimute de 120°27'07" e distância de 124,73 m., confrontando neste trecho com **JAMBEIRO**, até o vértice **1105**, de coordenadas **N 8.579.639,719** m. e **E 573.014,701** m.**;** deste, segue com azimute de 153°38'29" e distância de 207,03 m., confrontando neste trecho com **JAMBEIRO**, até o vértice **1106**, de coordenadas **N 8.579.454,217** m. e **E 573.106,618** m.**;** deste, segue com azimute de 141°02'44" e distância de 109,66 m., confrontando neste trecho com **JAMBEIRO**, até o vértice **1107**, de coordenadas **N 8.579.368,939** m. e **E 573.175,562** m.**;** deste, segue com azimute de 115°09'44" e distância de 63,96 m., confrontando neste trecho com **JAMBEIRO**, até o vértice **1108**, de coordenadas **N 8.579.341,744** m. e **E 573.233,453** m.**;** deste, segue com azimute de 65°35'17" e distância de 0,65 m., confrontando neste trecho com **JAMBEIRO**, até o vértice **1109**, de coordenadas **N 8.579.342,015** m. e **E 573.234,048** m.**;** deste, segue com azimute de 61°15'14" e distância de 69,81 m., confrontando neste trecho com **JAMBEIRO**, até o vértice **1110**, de coordenadas **N 8.579.375,587** m. e **E 573.295,253** m.**;** deste, segue com azimute de 99°09'44" e distância de 1,52 m., confrontando neste trecho com **JAMBEIRO**, até o vértice **1111**, de coordenadas **N 8.579.375,346** m. e **E 573.296,749** m.**;** deste, segue com azimute de 71°33'54" e distância de 56,23 m., confrontando neste trecho com **JAMBEIRO**, até o vértice **1112**, de coordenadas **N 8.579.393,126** m. e **E 573.350,089** m.**;** deste, segue com azimute de 90°00'00" e distância de 31,33 m., confrontando neste trecho com **JAMBEIRO**, até o vértice **1113**, de coordenadas **N 8.579.393,126** m. e **E 573.381,416** m.**;** deste, segue com azimute de 103°10'21" e distância de 40,87 m., confrontando neste trecho com **JAMBEIRO**, até o vértice **1114**, de coordenadas **N 8.579.383,813** m. e **E 573.421,209** m.**;** deste, segue com azimute de 126°01'39" e

CERTIFICAÇÃO DIGITAL: 3L0A2KQXLEE86YEDIDX/BA
Esta edição encontra-se no site: www.laurodefreitas.ba.io.org.br em servidor certificado ICP-BRASIL

PREFEITURA MUNICIPAL DE
LAURO DE FREITAS

distância de 23,03 m., confrontando neste trecho com **JAMBEIRO**, até o vértice **1115**, de coordenadas **N 8.579.370,266** m. e **E 573.439,836** m.**;** deste, segue com azimute de 135°00'00" e distância de 57,47 m., confrontando neste trecho com **JAMBEIRO**, até o vértice **1116**, de coordenadas **N 8.579.329,626** m. e **E 573.480,476** m.**;** deste, segue com azimute de 132°39'46" e distância de 58,72 m., confrontando neste trecho com **JAMBEIRO**, até o vértice **1117**, de coordenadas **N 8.579.289,832** m. e **E 573.523,656** m.**;** deste, segue com azimute de 132°33'48" e distância de 56,33 m., confrontando neste trecho com **JAMBEIRO**, até o vértice **1118**, de coordenadas **N 8.579.251,732** m. e **E 573.565,143** m.**;** deste, segue com azimute de 107°51'01" e distância de 52,48 m., confrontando neste trecho com **JAMBEIRO**, até o vértice **1119**, de coordenadas **N 8.579.235,646** m. e **E 573.615,096** m.**;** deste, segue com azimute de 99°55'34" e distância de 34,38 m., confrontando neste trecho com **JAMBEIRO**, até o vértice **1120**, de coordenadas **N 8.579.229,719** m. e **E 573.648,963** m.**;** deste, segue com azimute de 71°59'45" e distância de 35,61 m., confrontando neste trecho com **JAMBEIRO**, até o vértice **1121**, de coordenadas **N 8.579.240,726** m. e **E 573.682,830** m.**;** deste, segue com azimute de 64°26'24" e distância de 21,59 m., confrontando neste trecho com **JAMBEIRO**, até o vértice **1122**, de coordenadas **N 8.579.250,039** m. e **E 573.702,303** m.**;** deste, segue com azimute de 58°16'23" e distância de 48,50 m., confrontando neste trecho com **JAMBEIRO**, até o vértice **1123**, de coordenadas **N 8.579.275,545** m. e **E 573.743,557** m.**;** deste, segue com azimute de 97°59'22" e distância de 18,27 m., confrontando neste trecho com **JAMBEIRO**, até o vértice **1124**, de coordenadas **N 8.579.273,005** m. e **E 573.761,655** m.**;** deste, segue com azimute de 115°27'48" e distância de 7,38 m., confrontando neste trecho com **JAMBEIRO**, até o vértice **1125**, de coordenadas **N 8.579.269,830** m. e **E 573.768,322** m.**;** deste, segue com azimute de 134°32'30" e distância de 28,06 m., confrontando neste trecho com **JAMBEIRO**, até o vértice **1126**, de coordenadas **N 8.579.250,145** m. e **E 573.788,325** m.**;** deste, segue com azimute de 135°50'48" e distância de 45,58 m., confrontando neste trecho com **JAMBEIRO**, até o vértice **1127**, de coordenadas **N 8.579.217,442** m. e **E 573.820,075** m.**;** deste, segue com azimute de 123°41'24" e distância de 20,61 m., confrontando neste trecho com **JAMBEIRO**, até o vértice **1128**, de coordenadas **N 8.579.206,012** m. e **E 573.837,220** m.**;** deste, segue com azimute de 111°28'36" e distância de 41,63 m., confrontando neste trecho com **JAMBEIRO**, até o vértice **1129**, de coordenadas **N 8.579.190,772** m. e **E 573.875,955** m.**;** deste, segue com azimute de 106°57'58" e distância de 19,58 m., confrontando neste trecho com **JAMBEIRO**, até o vértice **1130**, de coordenadas **N 8.579.185,057** m. e **E 573.894,687** m.**;** deste, segue com azimute de 124°25'06" e distância de 41,57 m., confrontando neste trecho com **JAMBEIRO**, até o vértice **1131**, de coordenadas **N 8.579.161,562** m. e **E 573.928,977** m.**;** deste, segue com azimute de 140°49'00" e distância de 60,14 m., confrontando neste trecho com **JAMBEIRO**, até o vértice **1132**, de coordenadas **N 8.579.114,949** m. e **E 573.966,971** m.**;** deste, segue com azimute de 154°47'46" e distância de 62,88 m., confrontando neste trecho com **JAMBEIRO**, até o vértice **1133**, de coordenadas **N 8.579.058,057** m. e **E 573.993,748** m.**;** deste, segue com azimute de 148°34'14" e distância de 53,58 m., confrontando neste trecho com **JAMBEIRO**, até o vértice **1134**, de

CERTIFICAÇÃO DIGITAL: 3L0A2KQXLEE86YEDIDX/BA
Esta edição encontra-se no site: www.laurodefreitas.ba.io.org.br em servidor certificado ICP-BRASIL

PREFEITURA MUNICIPAL DE
LAURO DE FREITAS

coordenadas **N 8.579.012,337** m. e **E 574.021,688** m.**;** deste, segue com azimute de 126°52'12" e distância de 15,88 m., confrontando neste trecho com **JAMBEIRO**, até o vértice **1135**, de coordenadas **N 8.579.002,812** m. e **E 574.034,388** m.**;** deste, segue com azimute de 116°33'54" e distância de 0,92 m., confrontando neste trecho com **JAMBEIRO**, até o vértice **1136**, de coordenadas **N 8.579.002,402** m. e **E 574.035,207** m.**;** deste, segue com azimute de 205°42'28" e distância de 107,00 m., confrontando neste trecho com **PORTÃO**, até o vértice **1681**, de coordenadas **N 8.578.905,997** m. e **E 573.988,794** m.**;** deste, segue com azimute de 199°31'09" e distância de 147,92 m., confrontando neste trecho com **PORTÃO**, até o vértice **1682**, de coordenadas **N 8.578.766,577** m. e **E 573.939,370** m.**;** deste, segue com azimute de 206°10'13" e distância de 318,67 m., confrontando neste trecho com **PORTÃO**, até o vértice **1683**, de coordenadas **N 8.578.480,573** m. e **E 573.798,823** m.**;** deste, segue com azimute de 202°33'54" e distância de 128,29 m., confrontando neste trecho com **PORTÃO**, até o vértice **1684**, de coordenadas **N 8.578.362,107** m. e **E 573.749,596** m.**;** deste, segue com azimute de 208°32'08" e distância de 6,42 m., confrontando neste trecho com **PORTÃO**, até o vértice **1685**, de coordenadas **N 8.578.356,470** m. e **E 573.746,531** m.**;** deste, segue com azimute de 203°37'46" e distância de 1,35 m., confrontando neste trecho com **PORTÃO**, até o vértice **1686**, de coordenadas **N 8.578.355,229** m. e **E 573.745,988** m.**;** deste, segue com azimute de 267°16'25" e distância de 6,89 m., confrontando neste trecho com **CAIXA D'ÁGUA**, até o vértice **1687**, de coordenadas **N 8.578.354,902** m. e **E 573.739,106** m.**;** deste, segue com azimute de 267°16'25" e distância de 10,14 m., confrontando neste trecho com **CAIXA D'ÁGUA**, até o vértice **1688**, de coordenadas **N 8.578.354,419** m. e **E 573.728,973** m.**;** deste, segue com azimute de 256°03'03" e distância de 6,70 m., confrontando neste trecho com **CAIXA D'ÁGUA**, até o vértice **1689**, de coordenadas **N 8.578.352,803** m. e **E 573.722,468** m.**;** deste, segue com azimute de 256°03'03" e distância de 2,20 m., confrontando neste trecho com **CAIXA D'ÁGUA**, até o vértice **1690**, de coordenadas **N 8.578.352,272** m. e **E 573.720,329** m.**;** deste, segue com azimute de 256°03'03" e distância de 6,09 m., confrontando neste trecho com **CAIXA D'ÁGUA**, até o vértice **1691**, de coordenadas **N 8.578.350,803** m. e **E 573.714,416** m.**;** deste, segue com azimute de 229°46'03" e distância de 126,40 m., confrontando neste trecho com **CAIXA D'ÁGUA**, até o vértice **1692**, de coordenadas **N 8.578.269,163** m. e **E 573.617,918** m.**;** deste, segue com azimute de 235°16'32" e distância de 295,78 m., confrontando neste trecho com **CAIXA D'ÁGUA**, até o vértice **1693**, de coordenadas **N 8.578.100,680** m. e **E 573.374,820** m.**;** deste, segue com azimute de 204°29'00" e distância de 50,32 m., confrontando neste trecho com **CAIXA D'ÁGUA**, até o vértice **1694**, de coordenadas **N 8.578.054,883** m. e **E 573.353,966** m.**;** deste, segue com azimute de 204°29'00" e distância de 20,91 m., confrontando neste trecho com **CAIXA D'ÁGUA**, até o vértice **1695**, de coordenadas **N 8.578.035,856** m. e **E 573.345,301** m.**;** deste, segue com azimute de 253°51'20" e distância de 0,74 m., confrontando neste trecho com **CAIXA D'ÁGUA**, até o vértice **1696**, de coordenadas **N 8.578.035,648** m. e **E 573.344,586** m.**;** deste, segue com azimute de 212°51'21" e distância de 48,38 m., confrontando neste trecho com **CAIXA D'ÁGUA**, até o vértice **1697**, de coordenadas **N 8.577.995,008** m. e **E**

CERTIFICAÇÃO DIGITAL: 3L0A2KQXLEE86YEDIDX/BA
Esta edição encontra-se no site: www.laurodefreitas.ba.io.org.br em servidor certificado ICP-BRASIL

PREFEITURA MUNICIPAL DE
LAURO DE FREITAS

573.318,339 m.**;** deste, segue com azimute de 221°49'55" e distância de 81,25 m., confrontando neste trecho com **CAIXA D'ÁGUA**, até o vértice **1698**, de coordenadas **N 8.577.934,472** m. e **E 573.264,152** m.**;** deste, segue com azimute de 225°34'02" e distância de 60,47 m., confrontando neste trecho com **CAIXA D'ÁGUA**, até o vértice **1699**, de coordenadas **N 8.577.892,138** m. e **E 573.220,972** m.**;** deste, segue com azimute de 233°49'47" e distância de 62,40 m., confrontando neste trecho com **CAIXA D'ÁGUA**, até o vértice **1700**, de coordenadas **N 8.577.855,308** m. e **E 573.170,595** m.**;** deste, segue com azimute de 212°59'45" e distância de 45,86 m., confrontando neste trecho com **CAIXA D'ÁGUA**, até o vértice **1701**, de coordenadas **N 8.577.816,841** m. e **E 573.145,619** m.**;** deste, segue com azimute de 200°38'49" e distância de 62,43 m., confrontando neste trecho com **CAIXA D'ÁGUA**, até o vértice **1702**, de coordenadas **N 8.577.758,421** m. e **E 573.123,605** m.**;** deste, segue com azimute de 201°58'57" e distância de 99,52 m., confrontando neste trecho com **CAIXA D'ÁGUA**, até o vértice **1703**, de coordenadas **N 8.577.666,134** m. e **E 573.086,352** m.**;** deste, segue com azimute de 186°45'58" e distância de 50,30 m., confrontando neste trecho com **CAIXA D'ÁGUA**, até o vértice **1704**, de coordenadas **N 8.577.616,181** m. e **E 573.080,425** m.**;** deste, segue com azimute de 171°59'43" e distância de 54,72 m., confrontando neste trecho com **CAIXA D'ÁGUA**, até o vértice **1705**, de coordenadas **N 8.577.561,994** m. e **E 573.088,045** m.**;** deste, segue com azimute de 151°41'57" e distância de 37,50 m., confrontando neste trecho com **CAIXA D'ÁGUA**, até o vértice **1706**, de coordenadas **N 8.577.528,974** m. e **E 573.105,825** m.**;** deste, segue com azimute de 143°46'52" e distância de 74,51 m., confrontando neste trecho com **CAIXA D'ÁGUA**, até o vértice **1707**, de coordenadas **N 8.577.468,860** m. e **E 573.149,852** m.**;** deste, segue com azimute de 134°37'50" e distância de 195,76 m., confrontando neste trecho com **CAIXA D'ÁGUA**, até o vértice **1708**, de coordenadas **N 8.577.331,329** m. e **E 573.289,168** m.**;** deste, segue com azimute de 136°00'47" e distância de 75,83 m., confrontando neste trecho com **CAIXA D'ÁGUA**, até o vértice **1709**, de coordenadas **N 8.577.276,769** m. e **E 573.341,832** m.**;** deste, segue com azimute de 136°00'47" e distância de 111,58 m., confrontando neste trecho com **CAIXA D'ÁGUA**, até o vértice **1710**, de coordenadas **N 8.577.196,491** m. e **E 573.419,321** m.**;** deste, segue com azimute de 166°59'40" e distância de 61,03 m., confrontando neste trecho com **CAIXA D'ÁGUA**, até o vértice **1711**, de coordenadas **N 8.577.137,027** m. e **E 573.433,055** m.**;** deste, segue com azimute de 151°48'31" e distância de 4,22 m., confrontando neste trecho com **CAIXA D'ÁGUA**, até o vértice **1712**, de coordenadas **N 8.577.133,305** m. e **E 573.435,050** m.**;** deste, segue com azimute de 143°07'48" e distância de 34,12 m., confrontando neste trecho com **CAIXA D'ÁGUA**, até o vértice **1713**, de coordenadas **N 8.577.106,008** m. e **E 573.455,523** m.**;** deste, segue com azimute de 245°47'37" e distância de 34,83 m., confrontando neste trecho com **CAIXA D'ÁGUA**, até o vértice **1714**, de coordenadas **N 8.577.091,725** m. e **E 573.423,752** m.**;** deste, segue com azimute de 191°52'42" e distância de 57,11 m., confrontando neste trecho com **CAIXA D'ÁGUA**, até o vértice **1715**, de coordenadas **N 8.577.035,842** m. e **E 573.411,998** m.**;** deste, segue com azimute de 212°26'50" e distância de 64,88 m., confrontando neste trecho com **CAIXA**

CERTIFICAÇÃO DIGITAL: 3L0A2KQXLEE86YEDIDX/BA
Esta edição encontra-se no site: www.laurodefreitas.ba.io.org.br em servidor certificado ICP-BRASIL

PREFEITURA MUNICIPAL DE
LAURO DE FREITAS

D'ÁGUA, até o vértice **1716**, de coordenadas **N 8.576.981,092** m. e **E 573.377,189** m.**;** deste, segue com azimute de 289°26'27" e distância de 43,56 m., confrontando neste trecho com **CAIXA D'ÁGUA**, até o vértice **1717**, de coordenadas **N 8.576.995,590** m. e **E 573.336,113** m.**;** deste, segue com azimute de 221°53'59" e distância de 18,47 m., confrontando neste trecho com **CAIXA D'ÁGUA**, até o vértice **1718**, de coordenadas **N 8.576.981,846** m. e **E 573.323,781** m.**;** deste, segue com azimute de 221°53'59" e distância de 67,66 m., confrontando neste trecho com **CAIXA D'ÁGUA**, até o vértice **1719**, de coordenadas **N 8.576.931,488** m. e **E 573.278,598** m.**;** deste, segue com azimute de 221°53'59" e distância de 7,30 m., confrontando neste trecho com **CAIXA D'ÁGUA**, até o vértice **1720**, de coordenadas **N 8.576.926,058** m. e **E 573.273,726** m.**;** deste, segue com azimute de 249°15'09" e distância de 22,68 m., confrontando neste trecho com **CAIXA D'ÁGUA**, até o vértice **1721**, de coordenadas **N 8.576.918,023** m. e **E 573.252,516** m.**;** deste, segue com azimute de 181°36'38" e distância de 87,69 m., confrontando neste trecho com **CAIXA D'ÁGUA**, até o vértice **1722**, de coordenadas **N 8.576.830,372** m. e **E 573.250,052** m.**;** deste, segue com azimute de 181°36'38" e distância de 16,49 m., confrontando neste trecho com **CAIXA D'ÁGUA**, até o vértice **1723**, de coordenadas **N 8.576.813,893** m. e **E 573.249,589** m.**;** deste, segue com azimute de 265°22'45" e distância de 17,39 m., confrontando neste trecho com **CAIXA D'ÁGUA**, até o vértice **1724**, de coordenadas **N 8.576.812,493** m. e **E 573.232,258** m.**;** deste, segue com azimute de 253°07'38" e distância de 26,27 m., confrontando neste trecho com **CAIXA D'ÁGUA**, até o vértice **1725**, de coordenadas **N 8.576.804,868** m. e **E 573.207,119** m.**;** deste, segue com azimute de 251°58'28" e distância de 53,48 m., confrontando neste trecho com **CAIXA D'ÁGUA**, até o vértice **1726**, de coordenadas **N 8.576.788,318** m. e **E 573.156,260** m.**;** deste, segue com azimute de 243°46'05" e distância de 10,85 m., confrontando neste trecho com **CAIXA D'ÁGUA**, até o vértice **1727**, de coordenadas **N 8.576.783,523** m. e **E 573.146,529** m.**;** deste, segue com azimute de 239°42'13" e distância de 32,73 m., confrontando neste trecho com **CAIXA D'ÁGUA**, até o vértice **1728**, de coordenadas **N 8.576.767,013** m. e **E 573.118,271** m.**;** deste, segue com azimute de 241°19'37" e distância de 23,16 m., confrontando neste trecho com **CAIXA D'ÁGUA**, até o vértice **1729**, de coordenadas **N 8.576.755,900** m. e **E 573.097,951** m.**;** deste, segue com azimute de 232°54'26" e distância de 16,32 m., confrontando neste trecho com **CAIXA D'ÁGUA**, até o vértice **1730**, de coordenadas **N 8.576.746,058** m. e **E 573.084,934** m.**;** deste, segue com azimute de 222°10'42" e distância de 22,99 m., confrontando neste trecho com **CAIXA D'ÁGUA**, até o vértice **1731**, de coordenadas **N 8.576.729,018** m. e **E 573.069,495** m.**;** deste, segue com azimute de 240°41'34" e distância de 6,21 m., confrontando neste trecho com **CAIXA D'ÁGUA**, até o vértice **1732**, de coordenadas **N 8.576.725,981** m. e **E 573.064,084** m.**;** deste, segue com azimute de 300°32'49" e distância de 516,30 m., confrontando neste trecho com **VIDA NOVA**, até o vértice **1733**, de coordenadas **N 8.576.988,386** m. e **E 572.619,445** m.**;** deste, segue com azimute de 346°54'16" e distância de 135,54 m., confrontando neste trecho com **VIDA NOVA**, até o vértice **1734**, de coordenadas **N 8.577.120,399** m. e **E 572.588,735** m.**;** deste, segue com azimute de

CERTIFICAÇÃO DIGITAL: 3L0A2KQXLEE86YEDIDX/BA
Esta edição encontra-se no site: www.laurodefreitas.ba.io.org.br em servidor certificado ICP-BRASIL

PREFEITURA MUNICIPAL DE
LAURO DE FREITAS

351°58'30" e distância de 137,99 m., confrontando neste trecho com **VIDA NOVA**, até o vértice **1735**, de coordenadas **N 8.577.257,041** m. e **E 572.569,470** m.**;** deste, segue com azimute de 351°58'30" e distância de 101,59 m., confrontando neste trecho com **VIDA NOVA**, até o vértice **1736**, de coordenadas **N 8.577.357,636** m. e **E 572.555,288** m.**;** deste, segue com azimute de 339°04'34" e distância de 3,80 m., confrontando neste trecho com **VIDA NOVA**, até o vértice **1737**, de coordenadas **N 8.577.361,183** m. e **E 572.553,932** m.**;** deste, segue com azimute de 339°04'34" e distância de 62,43 m., confrontando neste trecho com **VIDA NOVA**, até o vértice **1738**, de coordenadas **N 8.577.419,496** m. e **E 572.531,636** m.**;** deste, segue com azimute de 335°21'56" e distância de 105,37 m., confrontando neste trecho com **VIDA NOVA**, até o vértice **1739**, de coordenadas **N 8.577.515,276** m. e **E 572.487,715** m.**;** deste, segue com azimute de 346°27'25" e distância de 74,57 m., confrontando neste trecho com **VIDA NOVA**, até o vértice **1740**, de coordenadas **N 8.577.587,772** m. e **E 572.470,253** m.**;** deste, segue com azimute de 342°35'50" e distância de 74,31 m., confrontando neste trecho com **VIDA NOVA**, até o vértice **1741**, de coordenadas **N 8.577.658,680** m. e **E 572.448,027** m.**;** deste, segue com azimute de 315°45'40" e distância de 5,68 m., confrontando neste trecho com **VIDA NOVA**, até o vértice **1742**, de coordenadas **N 8.577.662,749** m. e **E 572.444,065** m.**;** deste, segue com azimute de 315°45'40" e distância de 73,20 m., confrontando neste trecho com **VIDA NOVA**, até o vértice **1743**, de coordenadas **N 8.577.715,195** m. e **E 572.392,994** m.**;** deste, segue com azimute de 312°43'46" e distância de 24,55 m., confrontando neste trecho com **VIDA NOVA**, até o vértice **1744**, de coordenadas **N 8.577.731,850** m. e **E 572.374,964** m.**;** deste, segue com azimute de 312°43'46" e distância de 60,46 m., confrontando neste trecho com **VIDA NOVA**, até o vértice **1745**, de coordenadas **N 8.577.772,874** m. e **E 572.330,552** m.**;** deste, segue com azimute de 313°29'05" e distância de 70,74 m., confrontando neste trecho com **VIDA NOVA**, até o vértice **1746**, de coordenadas **N 8.577.821,558** m. e **E 572.279,223** m.**;** deste, segue com azimute de 307°49'58" e distância de 62,98 m., confrontando neste trecho com **VIDA NOVA**, até o vértice **1747**, de coordenadas **N 8.577.860,187** m. e **E 572.229,481** m.**;** deste, segue com azimute de 218°15'27" e distância de 152,97 m., confrontando neste trecho com **VIDA NOVA**, até o vértice **1748**, de coordenadas **N 8.577.740,066** m. e **E 572.134,760** m.**;** deste, segue com azimute de 216°37'00" e distância de 71,86 m., confrontando neste trecho com **VIDA NOVA**, até o vértice **1749**, de coordenadas **N 8.577.682,387** m. e **E 572.091,898** m.**;** deste, segue com azimute de 278°36'05" e distância de 63,69 m., confrontando neste trecho com **VIDA NOVA**, até o vértice **1750**, de coordenadas **N 8.577.691,912** m. e **E 572.028,927** m.**;** deste, segue com azimute de 291°19'46" e distância de 117,70 m., confrontando neste trecho com **VIDA NOVA**, até o vértice **1751**, de coordenadas **N 8.577.734,723** m. e **E 571.919,289** m.**;** deste, segue com azimute de 343°44'21" e distância de 76,05 m., confrontando neste trecho com **VIDA NOVA**, até o vértice **1752**, de coordenadas **N 8.577.807,733** m. e **E 571.897,994** m.**;** deste, segue com azimute de 349°06'21" e distância de 0,58 m., confrontando neste trecho com **VIDA NOVA**, até o vértice **1753**, de coordenadas **N 8.577.808,298** m. e **E 571.897,885** m.**;** deste, segue com azimute de 349°06'21" e distância de 17,81 m., confrontando neste trecho com

CERTIFICAÇÃO DIGITAL: 3L0A2KQXLEE86YEDIDX/BA
Esta edição encontra-se no site: www.laurodefreitas.ba.io.org.br em servidor certificado ICP-BRASIL

PREFEITURA MUNICIPAL DE
LAURO DE FREITAS

VIDA NOVA, até o vértice **1754**, de coordenadas **N 8.577.825,791** m. e **E 571.894,518** m.**;** deste, segue com azimute de 13°40'15" e distância de 1,22 m., confrontando neste trecho com **CAPELÃO**, até o vértice **1317**, de coordenadas **N 8.577.826,972** m. e **E 571.894,805** m.**;** deste, segue com azimute de 13°40'17" e distância de 18,93 m., confrontando neste trecho com **CAPELÃO**, até o vértice **1316**, de coordenadas **N 8.577.845,370** m. e **E 571.899,281** m.**;** deste, segue com azimute de 10°07'29" e distância de 15,05 m., confrontando neste trecho com **CAPELÃO**, até o vértice **1315**, de coordenadas **N 8.577.860,187** m. e **E 571.901,926** m.**;** deste, segue com azimute de 328°34'14" e distância de 11,16 m., confrontando neste trecho com **CAPELÃO**, até o vértice **1314**, de coordenadas **N 8.577.869,712** m. e **E 571.896,106** m.**;** deste, segue com azimute de 312°03'12" e distância de 54,03 m., confrontando neste trecho com **CAPELÃO**, até o vértice **1313**, de coordenadas **N 8.577.905,899** m. e **E 571.855,991** m.**;** deste, segue com azimute de 321°50'52" e distância de 23,29 m., confrontando neste trecho com **CAPELÃO**, até o vértice **1312**, de coordenadas **N 8.577.924,216** m. e **E 571.841,601** m.**;** deste, segue com azimute de 319°16'04" e distância de 25,14 m., confrontando neste trecho com **CAPELÃO**, até o vértice **1311**, de coordenadas **N 8.577.943,266** m. e **E 571.825,197** m.**;** deste, segue com azimute de 291°48'05" e distância de 5,70 m., confrontando neste trecho com **CAPELÃO**, até o vértice **1310**, de coordenadas **N 8.577.945,383** m. e **E 571.819,905** m.**;** deste, segue com azimute de 273°46'31" e distância de 8,04 m., confrontando neste trecho com **CAPELÃO**, até o vértice **1309**, de coordenadas **N 8.577.945,912** m. e **E 571.811,886** m.**;** deste, segue com azimute de 0°00'00" e distância de 25,01 m., confrontando neste trecho com **CAPELÃO**, até o vértice **1308**, de coordenadas **N 8.577.970,918** m. e **E 571.811,886** m.**;** deste, segue com azimute de 351°52'02" e distância de 112,90 m., confrontando neste trecho com **CAPELÃO**, até o vértice **1307**, de coordenadas **N 8.578.082,685** m. e **E 571.795,914** m.**;** deste, segue com azimute de 351°52'02" e distância de 39,10 m., confrontando neste trecho com **CAPELÃO**, até o vértice **1306**, de coordenadas **N 8.578.121,391** m. e **E 571.790,383** m.**;** deste, segue com azimute de 320°25'51" e distância de 91,59 m., confrontando neste trecho com **CAPELÃO**, até o vértice **1305**, de coordenadas **N 8.578.191,990** m. e **E 571.732,042** m.**;** deste, segue com azimute de 282°10'31" e distância de 43,98 m., confrontando neste trecho com **CAPELÃO**, até o vértice **1304**, decoordenadas **N 8.578.201,265** m. e **E 571.689,053** m.**;** deste, segue com azimute de 246°38'26" e distância de 147,17 m., confrontando neste trecho com **CAPELÃO**, até o vértice **1303**, de coordenadas **N 8.578.142,913** m. e **E 571.553,947** m.**;** deste, segue com azimute de 327°43'24" e distância de 69,02 m., confrontando neste trecho com **CAPELÃO**, até o vértice **1302**, de coordenadas **N 8.578.201,265** m. e **E 571.517,091** m.**;** deste, segue com azimute de 278°27'12" e distância de 229,71 m., confrontando neste trecho com **CAPELÃO**, até o vértice **1301**, de coordenadas **N 8.578.235,034** m. e **E 571.289,874** m.**;** deste, segue com azimute de 327°43'39" e distância de 69,01 m., confrontando neste trecho com **CAPELÃO**, até o vértice **1300**, de coordenadas **N 8.578.293,386** m. e **E 571.253,024** m.**;** deste, segue com azimute de 16°42'18" e distância de 64,12 m., confrontando neste trecho com **CAPELÃO**, até o vértice **1299**, de coordenadas **N 8.578.354,800** m. e **E 571.271,455** m.**;** deste, segue com azimute de 338°56'52" e

CERTIFICAÇÃO DIGITAL: 3L0A2KQXLEE86YEDIDX/BA
Esta edição encontra-se no site: www.laurodefreitas.ba.io.org.br em servidor certificado ICP-BRASIL

PREFEITURA MUNICIPAL DE
LAURO DE FREITAS

distância de 85,49 m., confrontando neste trecho com **CAPELÃO**, até o vértice **1298**, de coordenadas **N 8.578.434,584** m. e **E 571.240,745** m.**;** deste, segue com azimute de 319°20'28" e distância de 312,16 m., confrontando neste trecho com **CAPELÃO**, até o vértice **1297**, de coordenadas **N 8.578.671,391** m. e **E 571.037,354** m.**;** deste, segue com azimute de 319°20'25" e distância de 3,59 m., confrontando neste trecho com **CAPELÃO**, até o vértice **1296**, de coordenadas **N 8.578.674,116** m. e **E 571.035,013** m.**;** deste, segue com azimute de 323°50'28" e distância de 214,66 m., confrontando neste trecho com **CAPELÃO**, até o vértice **1295**, de coordenadas **N 8.578.847,433** m. e **E 570.908,356** m.**;** deste, segue com azimute de 23°17'38" e distância de 0,20 m., confrontando neste trecho com **CAPELÃO**, até o vértice **1294**, de coordenadas **N 8.578.847,615** m. e **E 570.908,434** m.**;** deste, segue com azimute de 321°46'12" e distância de 5,58 m., confrontando neste trecho com **CAPELÃO**, até o vértice **1155**, de coordenadas **N 8.578.851,995** m. e **E 570.904,983** m.**;** deste, segue com azimute de 23°41'05" e distância de 71,45 m., confrontando neste trecho com **CAPELÃO**, até o vértice **1154**, de coordenadas **N 8.578.917,424** m. e **E 570.933,683** m.**;** deste, segue com azimute de 359°59'57" e distância de 43,05 m., confrontando neste trecho com **CAPELÃO**, até o vértice **1153**, de coordenadas **N 8.578.960,474** m. e **E 570.933,683** m.**;** deste, segue com azimute de 349°50'20" e distância de 141,71 m., confrontando neste trecho com **CAPELÃO**, até o vértice **1059**, de coordenadas **N 8.579.099,966** m. e **E 570.908,682** m.**;** deste, segue com azimute de 31°59'01" e distância de 20,21 m., confrontando neste trecho com **AREIA BRANCA**, até o vértice **1058**, de coordenadas **N 8.579.117,111** m. e **E 570.919,388** m.**;** deste, segue com azimute de 35°34'14" e distância de 14,73 m., confrontando neste trecho com **AREIA BRANCA**, até o vértice **1057**, de coordenadas **N 8.579.129,091** m. e **E 570.927,956** m.**;** deste, segue com azimute de 35°34'14" e distância de 6,65 m., confrontando neste trecho com **AREIA BRANCA**, até o vértice **1056**, de coordenadas **N 8.579.134,497** m. e **E 570.931,822** m.**;** deste, segue com azimute de 35°34'14" e distância de 10,83 m., confrontando neste trecho com **AREIA BRANCA**, até o vértice **1055**, de coordenadas **N 8.579.143,305** m. e **E 570.938,121** m.**;** deste, segue com azimute de 26°23'14" e distância de 11,43 m., confrontando neste trecho com **AREIA BRANCA**, até o vértice **1054**, de coordenadas **N 8.579.153,544** m. e **E 570.943,201** m.**;** deste, segue com azimute de 18°06'14" e distância de 17,51 m., confrontando neste trecho com **AREIA BRANCA**, até o vértice **1053**, de coordenadas **N 8.579.170,190** m. e **E 570.948,643** m.**;** deste, segue com azimute de 84°14'03" e distância de 1,62 m., confrontando neste trecho com **AREIA BRANCA**, até o vértice **1052**, de coordenadas **N 8.579.170,353** m. e **E 570.950,255** m.**;** deste, segue com azimute de 84°14'03" e distância de 6,45 m., confrontando neste trecho com **AREIA BRANCA**, até o vértice **1051**, de coordenadas **N 8.579.171,001** m. e **E 570.956,676** m.**;** deste, segue com azimute de 84°14'03" e distância de 3,69 m., confrontando neste trecho com **AREIA BRANCA**, até o vértice **1050**, de coordenadas **N 8.579.171,372** m. e **E 570.960,348** m.**;** deste, segue com azimute de 84°14'03" e distância de 6,61 m., confrontando neste trecho com **AREIA BRANCA**, até o vértice **1049**, de coordenadas **N 8.579.172,036** m. e **E 570.966,922** m.**;** deste, segue com azimute de 84°14'03" e distância de 77,13 m.,

CERTIFICAÇÃO DIGITAL: 3L0A2KQXLEE86YEDIDX/BA
Esta edição encontra-se no site: www.laurodefreitas.ba.io.org.br em servidor certificado ICP-BRASIL

PREFEITURA MUNICIPAL DE
LAURO DE FREITAS

confrontando neste trecho com **AREIA BRANCA**, até o vértice **1048**, de coordenadas **N 8.579.179,784** m. e **E 571.043,660** m.**;** deste, segue com azimute de 74°04'40" e distância de 43,97 m., confrontando neste trecho com **AREIA BRANCA**, até o vértice **1047**, de coordenadas **N 8.579.191,846** m. e **E 571.085,941** m.**;** deste, segue com azimute de 63°35'37" e distância de 35,81 m., confrontando neste trecho com **AREIA BRANCA**, até o vértice **1046**, de coordenadas **N 8.579.207,773** m. e **E 571.118,017** m.**;** deste, segue com azimute de 52°18'13" e distância de 8,82 m., confrontando neste trecho com **AREIA BRANCA**, até o vértice **1045**, de coordenadas **N 8.579.213,164** m. e **E 571.124,993** m.**;** deste, segue com azimute de 62°25'05" e distância de 18,05 m., confrontando neste trecho com **AREIA BRANCA**, até o vértice **1044**, de coordenadas **N 8.579.221,521** m. e **E 571.140,991** m.**;** deste, segue com azimute de 76°22'23" e distância de 17,97 m., confrontando neste trecho com **AREIA BRANCA**, até o vértice **1043**, de coordenadas **N 8.579.225,755** m. e **E 571.158,454** m.**;** deste, segue com azimute de 83°20'44" e distância de 21,05 m., confrontando neste trecho com **AREIA BRANCA**, até o vértice **1042**, de coordenadas **N 8.579.228,194** m. e **E 571.179,362** m.**;** deste, segue com azimute de 96°24'34" e distância de 24,75 m., confrontando neste trecho com **AREIA BRANCA**, até o vértice **1041**, de coordenadas **N 8.579.225,431** m. e **E 571.203,955** m.**;** deste, segue com azimute de 96°24'34" e distância de 33,81 m., confrontando neste trecho com **AREIA BRANCA**, até o vértice **1040**, de coordenadas **N 8.579.221,657** m. e **E 571.237,550** m.**;** deste, segue com azimute de 102°07'24" e distância de 38,44 m., confrontando neste trecho com **AREIA BRANCA**, até o vértice **1039**, de coordenadas **N 8.579.213,584** m. e **E 571.275,135** m.**;** deste, segue com azimute de 109°32'12" e distância de 17,41 m., confrontando neste trecho com **AREIA BRANCA**, até o vértice **1038**, de coordenadas **N 8.579.207,763** m. e **E 571.291,539** m.**;** deste, segue com azimute de 108°04'50" e distância de 20,94 m., confrontando neste trecho com **AREIA BRANCA**, até o vértice **1037**, de coordenadas **N 8.579.201,263** m. e **E 571.311,447** m.**;** deste, segue com azimute de 119°12'59" e distância de 160,03 m., confrontando neste trecho com **AREIA BRANCA**, até o vértice **1036**, de coordenadas **N 8.579.123,153** m. e **E 571.451,116** m.**;** deste, segue com azimute de 110°50'02" e distância de 27,39 m., confrontando neste trecho com **AREIA BRANCA**, até o vértice **1035**, de coordenadas **N 8.579.113,412** m. e **E 571.476,713** m.**;** deste, segue com azimute de 104°41'19" e distância de 16,41 m., confrontando neste trecho com **AREIA BRANCA**, até o vértice **1034**, de coordenadas **N 8.579.109,251** m. e **E 571.492,586** m.**;** deste, segue com azimute de 89°37'58" e distância de 120,97 m., confrontando neste trecho com **AREIA BRANCA**, até o vértice **1033**, de coordenadas **N 8.579.110,027** m. e **E 571.613,555** m.**;** deste, segue com azimute de 89°37'58" e distância de 7,94 m., confrontando neste trecho com **AREIA BRANCA**, até o vértice **1032**, de coordenadas **N 8.579.110,077** m. e **E 571.621,492** m.**;** deste, segue com azimute de 80°00'15" e distância de 39,33 m., confrontando neste trecho com **AREIA BRANCA**, até o vértice **1031**, de coordenadas **N 8.579.116,905** m. e **E 571.660,228** m.**;** deste, segue com azimute de 71°53'46" e distância de 17,37 m., confrontando neste trecho com **AREIA BRANCA**, até o vértice **1030**, de coordenadas **N 8.579.122,302** m. e **E 571.676,738** m.**;**

CERTIFICAÇÃO DIGITAL: 3L0A2KQXLEE86YEDIDX/BA
Esta edição encontra-se no site: www.laurodefreitas.ba.io.org.br em servidor certificado ICP-BRASIL

PREFEITURA MUNICIPAL DE
LAURO DE FREITAS

deste, segue com azimute de 57°51'14" e distância de 32,02 m., confrontando neste trecho com **AREIA BRANCA**, até o vértice **1029**, de coordenadas **N 8.579.139,339** m. e **E 571.703,848** m.**;** deste, segue com azimute de 46°55'24" e distância de 157,56 m., confrontando neste trecho com **AREIA BRANCA**, até o vértice **1028**, de coordenadas **N 8.579.246,947** m. e **E 571.818,934** m.**;** deste, segue com azimute de 55°47'59" e distância de 12,01 m., confrontando neste trecho com **AREIA BRANCA**, até o vértice **1027**, de coordenadas **N 8.579.253,695** m. e **E 571.828,863** m.**;** deste, segue com azimute de 75°04'07" e distância de 12,32 m., confrontando neste trecho com **AREIA BRANCA**, até o vértice **1026**, de coordenadas **N 8.579.256,870** m. e **E 571.840,769** m.**;** deste, segue com azimute de 90°00'00" e distância de 7,41 m., confrontando neste trecho com **AREIA BRANCA**, até o vértice **1025**, de coordenadas **N 8.579.256,870** m. e **E 571.848,178** m.**;** deste, segue com azimute de 98°52'09" e distância de 13,66 m., confrontando neste trecho com **AREIA BRANCA**, até o vértice **1024**, de coordenadas **N 8.579.254,764** m. e **E 571.861,675** m.**;** deste, segue com azimute de 107°57'56" e distância de 31,68 m., confrontando neste trecho com **AREIA BRANCA**, até o vértice **1023**, de coordenadas **N 8.579.244,991** m. e **E 571.891,815** m.**;** deste, segue com azimute de 84°27'08" e distância de 49,79 m., confrontando neste trecho com **AREIA BRANCA**, até o vértice **1022**, de coordenadas **N 8.579.249,804** m. e **E 571.941,370** m.**;** deste, segue com azimute de 68°04'37" e distância de 106,76 m., confrontando neste trecho com **AREIA BRANCA**, até o vértice **1021**, de coordenadas **N 8.579.289,663** m. e **E 572.040,409** m.**;** deste, segue com azimute de 66°59'07" e distância de 18,35 m., confrontando neste trecho com **AREIA BRANCA**, até o vértice **1020**, de coordenadas **N 8.579.296,836** m. e **E 572.057,294** m.**;** deste, segue com azimute de 27°31'31" e distância de 13,56 m., confrontando neste trecho com **AREIA BRANCA**, até o vértice **1019**, de coordenadas **N 8.579.308,859** m. e **E 572.063,560** m.**;** deste, segue com azimute de 32°19'11" e distância de 19,64 m., confrontando neste trecho com **AREIA BRANCA**, até o vértice **1018**, de coordenadas **N 8.579.325,453** m. e **E 572.074,058** m.**;** deste, segue com azimute de 38°17'17" e distância de 5,79 m., confrontando neste trecho com **AREIA BRANCA**, até o vértice **1017**, de coordenadas **N 8.579.329,999** m. e **E 572.077,647** m.**;** deste, segue com azimute de 43°49'26" e distância de 5,91 m., confrontando neste trecho com **AREIA BRANCA**, até o vértice **1016**, de coordenadas **N 8.579.334,266** m. e **E 572.081,742** m.**;** deste, segue com azimute de 59°44'37" e distância de 8,82 m., confrontando neste trecho com **AREIA BRANCA**, até o vértice **1015**, de coordenadas **N 8.579.338,711** m. e **E 572.089,362** m.**;** deste, segue com azimute de 80°18'05" e distância de 9,66 m., confrontando neste trecho com **AREIA BRANCA**, até o vértice **1014**, de coordenadas **N 8.579.340,339** m. e **E 572.098,889** m.**;** deste, segue com azimute de 90°52'45" e distância de 11,39 m., confrontando neste trecho com **AREIA BRANCA**, até o vértice **1013**, de coordenadas **N 8.579.340,164** m. e **E 572.110,275** m.**;** deste, segue com azimute de 107°26'50" e distância de 11,65 m., confrontando neste trecho com **AREIA BRANCA**, até o vértice **1012**, de coordenadas **N 8.579.336,672** m. e **E 572.121,387** m.**;** deste, segue com azimute de 122°28'16" e distância de 8,28 m., confrontando neste trecho com **AREIA BRANCA**, até o vértice **1011**, de

CERTIFICAÇÃO DIGITAL: 3L0A2KQXLEE86YEDIDX/BA
Esta edição encontra-se no site: www.laurodefreitas.ba.io.org.br em servidor certificado ICP-BRASIL

PREFEITURA MUNICIPAL DE
LAURO DE FREITAS

coordenadas **N 8.579.332,227** m. e **E 572.128,372** m.**;** deste, segue com azimute de 151°33'25" e distância de 8,67 m., confrontando neste trecho com **AREIA BRANCA**, até o vértice **1010**, de coordenadas **N 8.579.324,607** m. e **E 572.132,500** m.**;** deste, segue com azimute de 159°02'39" e distância de 15,98 m., confrontando neste trecho com **AREIA BRANCA**, até o vértice **1009**, de coordenadas **N 8.579.309,684** m. e **E 572.138,215** m.**;** deste, segue com azimute de 159°01'31" e distância de 14,30 m., confrontando neste trecho com **AREIA BRANCA**, até o vértice **1008**, de coordenadas **N 8.579.296,330** m. e **E 572.143,334** m.**;** deste, segue com azimute de 176°03'16" e distância de 38,42 m., confrontando neste trecho com **AREIA BRANCA**, até o vértice **1007**, de coordenadas **N 8.579.257,998** m. e **E 572.145,978** m.**;** deste, segue com azimute de 181°45'37" e distância de 15,00 m., confrontando neste trecho com **AREIA BRANCA**, até o vértice **1006**, de coordenadas **N 8.579.243,009** m. e **E 572.145,517** m.**;** deste, segue com azimute de 173°47'48" e distância de 14,69 m., confrontando neste trecho com **AREIA BRANCA**, até o vértice **1005**, de coordenadas **N 8.579.228,404** m. e **E 572.147,105** m.**;** deste, segue com azimute de 168°24'28" e distância de 12,64 m., confrontando neste trecho com **AREIA BRANCA**, até o vértice **1004**, de coordenadas **N 8.579.216,021** m. e **E 572.149,645** m.**;** deste, segue com azimute de 161°33'54" e distância de 12,05 m., confrontando neste trecho com **AREIA BRANCA**, até o vértice **1003**, de coordenadas **N 8.579.204,591** m. e **E 572.153,455** m.**;** deste, segue com azimute de 145°24'28" e distância de 11,18 m., confrontando neste trecho com **AREIA BRANCA**, até o vértice **1002**, de coordenadas **N 8.579.195,384** m. e **E 572.159,805** m.**;** deste, segue com azimute de 129°48'20" e distância de 7,44 m., confrontando neste trecho com **AREIA BRANCA**, até o vértice **1001**, de coordenadas **N 8.579.190,621** m. e **E 572.165,520** m.**;** deste, segue com azimute de 101°46'06" e distância de 7,78 m., confrontando neste trecho com **AREIA BRANCA**, até o vértice **1000**, de coordenadas **N 8.579.189,034** m. e **E 572.173,140** m.**;** deste, segue com azimute de 78°24'28" e distância de 12,64 m., confrontando neste trecho com **AREIA BRANCA**, até o vértice **999**, de coordenadas **N 8.579.191,574** m. e **E 572.185,522** m.**;** deste, segue com azimute de 65°46'20" e distância de 13,93 m., confrontando neste trecho com **AREIA BRANCA**, até o vértice **998**, de coordenadas **N 8.579.197,289** m. e **E 572.198,222** m.**;** deste, segue com azimute de 55°25'33" e distância de 28,53 m., confrontando neste trecho com **AREIA BRANCA**, até o vértice **997**, de coordenadas **N 8.579.213,481** m. e **E 572.221,717** m.**;** deste, segue com azimute de 51°27'32" e distância de 23,95 m., confrontando neste trecho com **AREIA BRANCA**, até o vértice **996**, de coordenadas **N 8.579.228,404** m. e **E 572.240,450** m.**;** deste, segue com azimute de 44°41'13" e distância de 9,90 m., confrontando neste trecho com **AREIA BRANCA**, até o vértice **995A**, de coordenadas **N 8.579.235,442** m. e **E 572.247,412** m.**;** deste, segue com azimute de 22°09'34" e distância de 0,32 m., confrontando neste trecho com **AREIA BRANCA**, até o vértice **995**, de coordenadas **N 8.579.235,735** m. e **E 572.247,531** m.**;** deste, segue com azimute de 61°54'37" e distância de 17,56 m., confrontando neste trecho com **AREIA BRANCA**, até o vértice **994**, de coordenadas **N 8.579.244,004** m. e **E 572.263,024** m.**;** deste, segue com azimute de 56°00'13" e distância de 10,98 m., confrontando neste trecho com

CERTIFICAÇÃO DIGITAL: 3L0A2KQXLEE86YEDIDX/BA
Esta edição encontra-se no site: www.laurodefreitas.ba.io.org.br em servidor certificado ICP-BRASIL

PREFEITURA MUNICIPAL DE
LAURO DE FREITAS

AREIA BRANCA, até o vértice **993**, de coordenadas **N 8.579.250,142** m. e **E 572.272,126** m.**;** deste, segue com azimute de 36°47'23" e distância de 29,05 m., confrontando neste trecho com **AREIA BRANCA**, até o vértice **992**, de coordenadas **N 8.579.273,407** m. e **E 572.289,523** m.**;** deste, segue com azimute de 24°46'41" e distância de 70,83 m., confrontando neste trecho com **AREIA BRANCA**, até o vértice **991**, de coordenadas **N 8.579.337,714** m. e **E 572.319,208** m.**;** deste, segue com azimute de 19°34'26" e distância de 25,00 m., confrontando neste trecho com **AREIA BRANCA**, até o vértice **990**, de coordenadas **N 8.579.361,267** m. e **E 572.327,583** m.**;** deste, segue com azimute de 7°35'41" e distância de 12,81 m., confrontando neste trecho com **AREIA BRANCA**, até o vértice **989**, de coordenadas **N 8.579.373,967** m. e **E 572.329,276** m.**;** deste, segue com azimute de 357°36'51" e distância de 40,21 m., confrontando neste trecho com **AREIA BRANCA**, até o vértice **988**, de coordenadas **N 8.579.414,144** m. e **E 572.327,602** m.**;** deste, segue com azimute de 354°18'39" e distância de 150,04 m., confrontando neste trecho com **AREIA BRANCA**, até o vértice **987**, de coordenadas **N 8.579.563,443** m. e **E 572.312,728** m.**;** deste, segue com azimute de 354°18'39" e distância de 3,82 m., confrontando neste trecho com **AREIA BRANCA**, até o vértice **986**, de coordenadas **N 8.579.567,244** m. e **E 572.312,350** m.**;** deste, segue com azimute de 354°18'39" e distância de 1,39 m., confrontando neste trecho com **AREIA BRANCA**, até o vértice **985**, de coordenadas **N 8.579.568,624** m. e **E 572.312,212** m.**;** deste, segue com azimute de 354°18'39" e distância de 25,29 m., confrontando neste trecho com **AREIA BRANCA**, até o vértice **1097**, de coordenadas **N 8.579.593,794** m. e **E 572.309,705** m.**;** deste, segue com azimute de 52°16'44" e distância de 210,62 m., confrontando neste trecho com **JAMBEIRO**, até o vértice **1098**, de coordenadas **N 8.579.722,655** m. e **E 572.476,304** m.**;** deste, segue com azimute de 127°31'19" e distância de 31,05 m., confrontando neste trecho com **JAMBEIRO**, até o vértice **1099**, de coordenadas **N 8.579.703,744** m. e **E 572.500,929** m.**;** deste, segue com azimute de 66°31'49" e distância de 111,24 m., confrontando neste trecho com **JAMBEIRO**, até o vértice **1100**, de coordenadas **N 8.579.748,049** m. e **E 572.602,970** m.**;** ponto inicial da descrição deste perímetro. Todas as coordenadas aqui descritas estão geo-referenciadas ao Sistema Geodésico Brasileiro, e encontram-se representadas no Sistema UTM, referenciadas ao **Meridiano Central 39° WGr** , tendo como o Datum o **WGS84**. Todos os azimutes e distâncias, áreas e perímetros foram calculados no plano de projeção UTM.

XV-I DISTRITO QUILOMBOLA

Área do Terreno: 451.705,53m2

Inicia-se a descrição deste perimetro pelo vertice p1, de coordenadas **N571215,9608** ; **E8579147,3292** da base sicar, seguindo deste pelo azimute 136°29'44'' e distância de 568,14m pela rua Santo Amaro, até o ponto P2, de coordenada **N571585,8600** ; **E8578747,1400**, deste segue pelo azimute 136°33'44'' e distância de 143,52m , até o vértice P3 de coordenandas **N571684,5451** ; **E8578642,9211**, seguindo deste segue pelo azimute 125°31'43'' e distância de 81,38m , até o vertice P4 de coordenadas N571750,7772 ;

CERTIFICAÇÃO DIGITAL: 3L0A2KQXLEE86YEDIDX/BA
Esta edição encontra-se no site: www.laurodefreitas.ba.io.org.br em servidor certificado ICP-BRASIL

PREFEITURA MUNICIPAL DE
LAURO DE FREITAS

E8578595, 6281, seguindo deste segue pelo azimute 47°34'25'' e distância de 254,88m , até o vertice P5 de coordenadas **N571938,9503** ; **E8578767,6135**, seguindo deste segue pelo azimute 318°53'10'' e distância de 244,47m , até o vertice P6 de coordenadas **N571778,2279** ; **E8578951,7637**, seguindo deste segue pelo azimute 57°49'51'' e distância de 295,27m , até o vertice P7 de coordenadas **N572055,0491** ; **E8578747,1400**, seguindo deste pelo azimute 9°22'54'' e distância de 76,63m até o vertice P8 de coordenadas **N572068,0302 ; E8579052,1476**, seguindo deste pelo azimute 104°0'21'' e distância de 35,09m, até o vértice P9, de coordenadas **N572.102,0829** ; **E8.579.043,6536**, seguindo deste pelo azimute 14°12'36'' e distância de 98,31m, até o vertice P10, de coordenadas **N572126,2181** ; **E8579138,9640**, seguindo deste pelo azimute 37°15'3'' e distância de 134,73m, até o vertice P11 de coordenadas **N572207,2181** ; **E8579246,2101**, seguindo deste pelo azimute 350°21'32'' e distância de 147,07m, até o vertice P12, de coordenadas **N572183,1400** ; **E8579391,2100**, seguindo deste pelo azimute 308°49'3'' e distância de 107,37m, até o vertice P13 de coordenadas **N572099,4787** ; **E8579458,5176**, seguindo deste azimute 269°5'58'' e distância de 956,40m pelo limite da pista até o vértice P1 de coordenadas **N571215,9608.**

XVI - BAIRRO JAMBEIRO

Área (m2): 6.420.470,53 m2

Perímetro(m): 13.656,11 m

Inicia-se a descrição deste perímetro no vértice **51**, de coordenadas **N 8.583.009,443** m. e **E 572.338,999** m., situado no limite com **RIO JOANES (CAMAÇARI)**, deste, segue com azimute de 172°17'40" e distância de 20,87 m., confrontando neste trecho com **RIO JOANES (CAMAÇARI)** , até o vértice **52**, de coordenadas **N 8.582.988,757** m. e **E 572.341,797** m.**;** deste, segue com azimute de 160°08'41" e distância de 40,51 m., confrontando neste trecho com **RIO JOANES (CAMAÇARI)** , até o vértice **53**, de coordenadas **N 8.582.950,657** m. e **E 572.355,556** m.**;** deste, segue com azimute de 156°09'41" e distância de 49,75 m., confrontando neste trecho com **RIO JOANES (CAMAÇARI)** , até o vértice **54**, de coordenadas **N 8.582.905,148** m. e **E 572.375,664** m.**;** deste, segue com azimute de 157°36'20" e distância de 33,24 m., confrontando neste trecho com **RIO JOANES (CAMAÇARI)** , até o vértice **55**, de coordenadas **N 8.582.874,416** m. e **E 572.388,328** m.**;** deste, segue com azimute de 117°12'58" e distância de 68,94 m., confrontando neste trecho com **RIO JOANES (CAMAÇARI)** , até o vértice **56**, de coordenadas **N 8.582.842,886** m. e **E 572.449,635** m.**;** deste, segue com azimute de 97°41'46" e distância de 71,83 m., confrontando neste trecho com **RIO JOANES (CAMAÇARI)** , até o vértice **57**, de coordenadas **N 8.582.833,267** m. e **E 572.520,815** m.**;** deste, segue com azimute de 84°57'27" e distância de 65,66 m., confrontando neste trecho com **RIO JOANES (CAMAÇARI)** , até o vértice **58**, de coordenadas **N 8.582.839,038** m. e **E 572.586,223** m.**;** deste, segue com azimute de 93°05'39" e distância de 71,28 m., confrontando neste trecho com **RIO JOANES (CAMAÇARI)** , até o vértice **59**, de

CERTIFICAÇÃO DIGITAL: 3L0A2KQXLEE86YEDIDX/BA
Esta edição encontra-se no site: www.laurodefreitas.ba.io.org.br em servidor certificado ICP-BRASIL

PREFEITURA MUNICIPAL DE
LAURO DE FREITAS

coordenadas **N 8.582.835,191** m. e **E 572.657,402** m.**;** deste, segue com azimute de 84°55'13" e distância de 86,91 m., confrontando neste trecho com **RIO JOANES (CAMAÇARI)** , até o vértice **60**, de coordenadas **N 8.582.842,886** m. e **E 572.743,972** m.**;** deste, segue com azimute de 75°15'23" e distância de 75,59 m., confrontando neste trecho com **RIO JOANES (CAMAÇARI)** , até o vértice **61**, de coordenadas **N 8.582.862,124** m. e **E 572.817,075** m.**;** deste, segue com azimute de 72°31'31" e distância de 108,91 m., confrontando neste trecho com **RIO JOANES (CAMAÇARI)** , até o vértice **62**, de coordenadas **N 8.582.894,828** m. e **E 572.920,958** m.**;** deste, segue com azimute de 97°23'10" e distância de 104,75 m., confrontando neste trecho com **RIO JOANES (CAMAÇARI)** , até o vértice **63**, de coordenadas **N 8.582.881,361** m. e **E 573.024,842** m.**;** deste, segue com azimute de 117°53'50" e distância de 74,01 m., confrontando neste trecho com **RIO JOANES (CAMAÇARI)** , até o vértice **64**, de coordenadas **N 8.582.846,733** m. e **E 573.090,250** m.**;** deste, segue com azimute de 155°25'59" e distância de 74,03 m., confrontando neste trecho com **RIO JOANES (CAMAÇARI)** , até o vértice **65**, de coordenadas **N 8.582.779,402** m. e **E 573.121,030** m.**;** deste, segue com azimute de 165°57'49" e distância de 87,25 m., confrontando neste trecho com **RIO JOANES (CAMAÇARI)** , até o vértice **66**, de coordenadas **N 8.582.694,756** m. e **E 573.142,192** m.**;** deste, segue com azimute de 178°18'55" e distância de 130,87 m., confrontando neste trecho com **RIO JOANES (CAMAÇARI)** , até o vértice **67**, de coordenadas **N 8.582.563,940** m. e **E 573.146,039** m.**;** deste, segue com azimute de 182°07'16" e distância de 207,91 m., confrontando neste trecho com **RIO JOANES (CAMAÇARI)** , até o vértice **68**, de coordenadas **N 8.582.356,173** m. e **E 573.138,344** m.**;** deste, segue com azimute de 198°26'06" e distância de 97,34 m., confrontando neste trecho com **RIO JOANES (CAMAÇARI)** , até o vértice **69**, de coordenadas **N 8.582.263,832** m. e **E 573.107,564** m.**;** deste, segue com azimute de 207°31'31" e distância de 154,02 m., confrontando neste trecho com **RIO JOANES (CAMAÇARI)** , até o vértice **70**, de coordenadas **N 8.582.127,245** m. e **E 573.036,384** m.**;** deste, segue com azimute de 197°44'41" e distância de 100,99 m., confrontando neste trecho com **RIO JOANES (CAMAÇARI)** , até o vértice **71**, de coordenadas **N 8.582.031,056** m. e **E 573.005,604** m.**;** deste, segue com azimute de 186°42'35" e distância de 65,86 m., confrontando neste trecho com **RIO JOANES (CAMAÇARI)** , até o vértice **72**, de coordenadas **N 8.581.965,648** m. e **E 572.997,909** m.**;** deste, segue com azimute de 172°52'30" e distância de 46,53 m., confrontando neste trecho com **RIO JOANES (CAMAÇARI)** , até o vértice **73**, de coordenadas **N 8.581.919,478** m. e **E 573.003,680** m.**;** deste, segue com azimute de 161°33'54" e distância de 73,00 m., confrontando neste trecho com **RIO JOANES (CAMAÇARI)** , até o vértice **74**, de coordenadas **N 8.581.850,222** m. e **E 573.026,765** m.**;** deste, segue com azimute de 137°12'09" e distância de 70,79 m., confrontando neste trecho com **RIO JOANES (CAMAÇARI)** , até o vértice **75**, de coordenadas **N 8.581.798,281** m. e **E 573.074,860** m.**;** deste, segue com azimute de 158°40'55" e distância de 82,31 m., confrontando neste trecho com **RIO JOANES (CAMAÇARI)** , até o vértice **76**, de coordenadas **N 8.581.721,605** m. e **E 573.104,782** m.**;** deste, segue com azimute de 177°25'27" e distância de 61,90 m.,

CERTIFICAÇÃO DIGITAL: 3L0A2KQXLEE86YEDIDX/BA
Esta edição encontra-se no site: www.laurodefreitas.ba.io.org.br em servidor certificado ICP-BRASIL

PREFEITURA MUNICIPAL DE
LAURO DE FREITAS

confrontando neste trecho com **RIO JOANES (CAMAÇARI)** , até o vértice **77**, de coordenadas **N 8.581.659,769** m. e **E 573.107,564** m.**;** deste, segue com azimute de 199°05'36" e distância de 52,93 m., confrontando neste trecho com **RIO JOANES (CAMAÇARI)** , até o vértice **78**, de coordenadas **N 8.581.609,751** m. e **E 573.090,250** m.**;** deste, segue com azimute de 201°30'05" e distância de 68,23 m., confrontando neste trecho com **RIO JOANES (CAMAÇARI)** , até o vértice **79**, de coordenadas **N 8.581.546,267** m. e **E 573.065,241** m.**;** deste, segue com azimute de 220°48'54" e distância de 55,92 m., confrontando neste trecho com **RIO JOANES (CAMAÇARI)** , até o vértice **80**, de coordenadas **N 8.581.503,944** m. e **E 573.028,689** m.**;** deste, segue com azimute de 206°33'54" e distância de 38,72 m., confrontando neste trecho com **RIO JOANES (CAMAÇARI)** , até o vértice **81**, de coordenadas **N 8.581.469,317** m. e **E 573.011,375** m.**;** deste, segue com azimute de 225°00'00" e distância de 46,25 m., confrontando neste trecho com **RIO JOANES (CAMAÇARI)** , até o vértice **82**, de coordenadas **N 8.581.436,613** m. e **E 572.978,671** m.**;** deste, segue com azimute de 218°17'24" e distância de 46,57 m., confrontando neste trecho com **RIO JOANES (CAMAÇARI)** , até o vértice **83**, de coordenadas **N 8.581.400,061** m. e **E 572.949,815** m.**;** deste, segue com azimute de 204°46'31" e distância de 55,09 m., confrontando neste trecho com **RIO JOANES (CAMAÇARI)** , até o vértice **84**, de coordenadas **N 8.581.350,043** m. e **E 572.926,730** m.**;** deste, segue com azimute de 180°00'00" e distância de 48,09 m., confrontando neste trecho com **RIO JOANES (CAMAÇARI)** , até o vértice **85**, de coordenadas **N 8.581.301,949** m. e **E 572.926,730** m.**;** deste, segue com azimute de 167°44'06" e distância de 45,28 m., confrontando neste trecho com **RIO JOANES (CAMAÇARI)** , até o vértice **86**, de coordenadas **N 8.581.257,702** m. e **E 572.936,349** m.**;** deste, segue com azimute de 150°15'18" e distância de 46,53 m., confrontando neste trecho com **RIO JOANES (CAMAÇARI)** , até o vértice **87**, de coordenadas **N 8.581.217,303** m. e **E 572.959,434** m.**;** deste, segue com azimute de 141°37'57" e distância de 58,89 m., confrontando neste trecho com **RIO JOANES (CAMAÇARI)** , até o vértice **88**, de coordenadas **N 8.581.171,133** m. e **E 572.995,985** m.**;** deste, segue com azimute de 163°51'20" e distância de 76,10 m., confrontando neste trecho com **RIO JOANES (CAMAÇARI)** , até o vértice **89**, de coordenadas **N 8.581.098,030** m. e **E 573.017,147** m.**;** deste, segue com azimute de 180°00'00" e distância de 73,10 m., confrontando neste trecho com **RIO JOANES (CAMAÇARI)** , até o vértice **90**, de coordenadas **N 8.581.024,926** m. e **E 573.017,147** m.**;** deste, segue com azimute de 163°41'10" e distância de 82,18 m., confrontando neste trecho com **RIO JOANES (CAMAÇARI)**, até o vértice **91**, de coordenadas **N 8.580.946,052** m. e **E 573.040,232** m.**;** deste, segue com azimute de 138°48'50" e distância de 40,90 m., confrontando neste trecho com **RIO JOANES (CAMAÇARI)** , até o vértice **92**, de coordenadas **N 8.580.915,272** m. e **E 573.067,165** m.**;** deste, segue com azimute de 112°50'01" e distância de 39,66 m., confrontando neste trecho com **RIO JOANES (CAMAÇARI)** , até o vértice **93**, de coordenadas **N 8.580.899,882** m. e **E 573.103,716** m.**;** deste, segue com azimute de 80°50'16" e distância de 60,41 m., confrontando neste trecho com **RIO JOANES (CAMAÇARI)** , até o vértice **94**, de coordenadas **N 8.580.909,500** m. e

CERTIFICAÇÃO DIGITAL: 3L0A2KQXLEE86YEDIDX/BA
Esta edição encontra-se no site: www.laurodefreitas.ba.io.org.br em servidor certificado ICP-BRASIL

PREFEITURA MUNICIPAL DE
LAURO DE FREITAS

E 573.163,353 m.**;** deste, segue com azimute de 98°44'46" e distância de 75,91 m., confrontando neste trecho com **RIO JOANES (CAMAÇARI)** , até o vértice **95**, de coordenadas **N 8.580.897,958** m. e **E 573.238,380** m.**;** deste, segue com azimute de 95°42'38" e distância de 77,33 m., confrontando neste trecho com **RIO JOANES (CAMAÇARI)** , até o vértice **96**, de coordenadas **N 8.580.890,263** m. e **E 573.315,331** m.**;** deste, segue com azimute de 97°35'41" e distância de 29,11 m., confrontando neste trecho com **RIO JOANES (CAMAÇARI)** , até o vértice **97**, de coordenadas **N 8.580.886,415** m. e **E 573.344,187** m.**;** deste, segue com azimute de 75°57'49" e distância de 23,80 m., confrontando neste trecho com **RIO JOANES (CAMAÇARI)** , até o vértice **98**, de coordenadas **N 8.580.892,187** m. e **E 573.367,272** m.**;** deste, segue com azimute de 70°01'01" e distância de 22,52 m., confrontando neste trecho com **RIO JOANES (CAMAÇARI)** , até o vértice **99**, de coordenadas **N 8.580.899,882** m. e **E 573.388,434** m.**;** deste, segue com azimute de 78°41'24" e distância de 29,43 m., confrontando neste trecho com **RIO JOANES (CAMAÇARI)** , até o vértice **100**, de coordenadas **N 8.580.905,653** m. e **E 573.417,290** m.**;** deste, segue com azimute de 94°45'49" e distância de 46,33 m., confrontando neste trecho com **RIO JOANES (CAMAÇARI)** , até o vértice **101**, de coordenadas **N 8.580.901,805** m. e **E 573.463,461** m.**;** deste, segue com azimute de 77°28'16" e distância de 53,21 m., confrontando neste trecho com **RIO JOANES (CAMAÇARI)** , até o vértice **102**, de coordenadas **N 8.580.913,348** m. e **E 573.515,402** m.**;** deste, segue com azimute de 85°14'11" e distância de 23,17 m., confrontando neste trecho com **RIO JOANES (CAMAÇARI)** , até o vértice **103**, de coordenadas **N 8.580.915,272** m. e **E 573.538,487** m.**;** deste, segue com azimute de 104°02'10" e distância de 15,86 m., confrontando neste trecho com **RIO JOANES (CAMAÇARI)** , até o vértice **104**, de coordenadas **N 8.580.911,424** m. e **E 573.553,878** m.**;** deste, segue com azimute de 114°26'39" e distância de 23,25 m., confrontando neste trecho com **RIO JOANES (CAMAÇARI)** , até o vértice **105**, de coordenadas **N 8.580.901,805** m. e **E 573.575,039** m.**;** deste, segue com azimute de 109°26'23" e distância de 34,68 m., confrontando neste trecho com **RIO JOANES (CAMAÇARI)** , até o vértice **106**, de coordenadas **N 8.580.890,263** m. e **E 573.607,743** m.**;** deste, segue com azimute de 105°25'20" e distância de 57,87 m., confrontando neste trecho com **RIO JOANES (CAMAÇARI)** , até o vértice **107**, de coordenadas **N 8.580.874,873** m. e **E 573.663,532** m.**;** deste, segue com azimute de 98°58'21" e distância de 37,00 m., confrontando neste trecho com **RIO JOANES (CAMAÇARI)** , até o vértice **108**, de coordenadas **N 8.580.869,101** m. e **E 573.700,084** m.**;** deste, segue com azimute de 135°00'01" e distância de 24,49 m., confrontando neste trecho com **RIO JOANES (CAMAÇARI)** , até o vértice **109**, de coordenadas **N 8.580.851,787** m. e **E 573.717,398** m.**;** deste, segue com azimute de 129°05'38" e distância de 39,66 m., confrontando neste trecho com **RIO JOANES (CAMAÇARI)** , até o vértice **110**, de coordenadas **N 8.580.826,778** m. e **E 573.748,178** m.**;** deste, segue com azimute de 139°53'57" e distância de 47,79 m., confrontando neste trecho com **RIO JOANES (CAMAÇARI)** , até o vértice **111**, de coordenadas **N 8.580.790,227** m. e **E 573.778,958** m.**;** deste, segue com azimute de 160°20'46" e distância de 28,60 m., confrontando neste trecho

CERTIFICAÇÃO DIGITAL: 3L0A2KQXLEE86YEDIDX/BA
Esta edição encontra-se no site: www.laurodefreitas.ba.io.org.br em servidor certificado ICP-BRASIL

PREFEITURA MUNICIPAL DE
LAURO DE FREITAS

com **RIO JOANES (CAMAÇARI)** , até o vértice **112**, de coordenadas **N 8.580.763,294** m. e **E 573.788,577** m.**;** deste, segue com azimute de 185°11'39" e distância de 21,25 m., confrontando neste trecho com **RIO JOANES (CAMAÇARI)** , até o vértice **113**, de coordenadas **N 8.580.742,133** m. e **E 573.786,653** m.**;** deste, segue com azimute de 200°33'22" e distância de 32,87 m., confrontando neste trecho com **RIO JOANES (CAMAÇARI)** , até o vértice **114**, de coordenadas **N 8.580.711,352** m. e **E 573.775,111** m.**;** deste, segue com azimute de 180°00'00" e distância de 21,16 m., confrontando neste trecho com **RIO JOANES (CAMAÇARI)** , até o vértice **115**, de coordenadas **N 8.580.690,191** m. e **E 573.775,111** m.**;** deste, segue com azimute de 163°18'03" e distância de 20,08 m., confrontando neste trecho com **RIO JOANES (CAMAÇARI)** , até o vértice **116**, de coordenadas **N 8.580.670,953** m. e **E 573.780,882** m.**;** deste, segue com azimute de 153°26'05" e distância de 25,81 m., confrontando neste trecho com **RIO JOANES (CAMAÇARI)** , até o vértice **117**, de coordenadas **N 8.580.647,868** m. e **E 573.792,425** m.**;** deste, segue com azimute de 135°00'00" e distância de 54,41 m., confrontando neste trecho com **RIO JOANES (CAMAÇARI)** , até o vértice **118**, de coordenadas **N 8.580.609,393** m. e **E 573.830,900** m.**;** deste, segue com azimute de 146°49'17" e distância de 59,76 m., confrontando neste trecho com **RIO JOANES (CAMAÇARI)** , até o vértice **119**, de coordenadas **N 8.580.559,375** m. e **E 573.863,604** m.**;** deste, segue com azimute de 152°01'14" e distância de 69,71 m., confrontando neste trecho com **RIO JOANES (CAMAÇARI)** , até o vértice **120**, de coordenadas **N 8.580.497,814** m. e **E 573.896,308** m.**;** deste, segue com azimute de 147°31'44" e distância de 25,08 m., confrontando neste trecho com **RIO JOANES (CAMAÇARI)** , até o vértice **121**, de coordenadas **N 8.580.476,653** m. e **E 573.909,774** m.**;** deste, segue com azimute de 122°00'20" e distância de 18,15 m., confrontando neste trecho com **RIO JOANES (CAMAÇARI)** , até o vértice **122**, de coordenadas **N 8.580.467,034** m. e **E 573.925,165** m.**;** deste, segue com azimute de 97°35'40" e distância de 29,11 m., confrontando neste trecho com **RIO JOANES (CAMAÇARI)** , até o vértice **123**, de coordenadas **N 8.580.463,187** m. e **E 573.954,021** m.**;** deste, segue com azimute de 90°00'00" e distância de 44,25 m., confrontando neste trecho com **RIO JOANES (CAMAÇARI)** , até o vértice **124**, de coordenadas **N 8.580.463,187** m. e **E 573.998,268** m.**;** deste, segue com azimute de 82°08'48" e distância de 56,32 m., confrontando neste trecho com **RIO JOANES (CAMAÇARI)** , até o vértice **125**, de coordenadas **N 8.580.470,882** m. e **E 574.054,057** m.**;** deste, segue com azimute de 90°00'01" e distância de 40,40 m., confrontando neste trecho com **RIO JOANES (CAMAÇARI)** , até o vértice **126**, de coordenadas **N 8.580.470,882** m. e **E 574.094,456** m.**;** deste, segue com azimute de 94°58'11" e distância de 44,41 m., confrontando neste trecho com **RIO JOANES (CAMAÇARI)** , até o vértice **127**, de coordenadas **N 8.580.467,034** m. e **E 574.138,703** m.**;** deste, segue com azimute de 100°50'25" e distância de 92,06 m., confrontando neste trecho com **RIO JOANES (CAMAÇARI)** , até o vértice **128**, de coordenadas **N 8.580.449,720** m. e **E 574.229,120** m.**;** deste, segue com azimute de 84°17'22" e distância de 77,33 m., confrontando neste trecho com **RIO JOANES (CAMAÇARI)** , até o vértice **129**, de coordenadas **N 8.580.457,415** m. e **E 574.306,070** m.**;**

CERTIFICAÇÃO DIGITAL: 3L0A2KQXLEE86YEDIDX/BA
Esta edição encontra-se no site: www.laurodefreitas.ba.io.org.br em servidor certificado ICP-BRASIL

PREFEITURA MUNICIPAL DE
LAURO DE FREITAS

deste, segue com azimute de 71°57'57" e distância de 87,00 m., confrontando neste trecho com **RIO JOANES (CAMAÇARI)** , até o vértice **130**, de coordenadas **N 8.580.484,348** m. e **E 574.388,792** m.**;** deste, segue com azimute de 77°07'30" e distância de 69,07 m., confrontando neste trecho com **RIO JOANES (CAMAÇARI)** , até o vértice **131**, de coordenadas **N 8.580.499,738** m. e **E 574.456,124** m.**;** deste, segue com azimute de 93°48'51" e distância de 28,92 m., confrontando neste trecho com **RIO JOANES (CAMAÇARI)** , até o vértice **132**, de coordenadas **N 8.580.497,814** m. e **E 574.484,981** m.**;** deste, segue com azimute de 105°56'43" e distância de 42,02 m., confrontando neste trecho com **RIO JOANES (CAMAÇARI)** , até o vértice **133**, de coordenadas **N 8.580.486,272** m. e **E 574.525,380** m.**;** deste, segue com azimute de 111°15'02" e distância de 37,15 m., confrontando neste trecho com **RIO JOANES (CAMAÇARI)** , até o vértice **134**, de coordenadas **N 8.580.472,805** m. e **E 574.560,008** m.**;** deste, segue com azimute de 116°33'54" e distância de 60,22 m., confrontando neste trecho com **RIO JOANES (CAMAÇARI)** , até o vértice **135**, de coordenadas **N 8.580.445,873** m. e **E 574.613,873** m.**;** deste, segue com azimute de 144°27'44" e distância de 33,10 m., confrontando neste trecho com **RIO JOANES (CAMAÇARI)** , até o vértice **136**, de coordenadas **N 8.580.418,940** m. e **E 574.633,111** m.**;** deste, segue com azimute de 176°03'17" e distância de 55,92 m., confrontando neste trecho com **RIO JOANES (CAMAÇARI)** , até o vértice **137**, de coordenadas **N 8.580.363,151** m. e **E 574.636,958** m.**;** deste, segue com azimute de 183°05'39" e distância de 71,28 m., confrontando neste trecho com **RIO JOANES (CAMAÇARI)** , até o vértice **138**, de coordenadas **N 8.580.291,971** m. e **E 574.633,111** m.**;** deste, segue com azimute de 174°48'20" e distância de 42,50 m., confrontando neste trecho com **RIO JOANES (CAMAÇARI)** , até o vértice **139**, de coordenadas **N 8.580.249,649** m. e **E 574.636,958** m.**;** deste, segue com azimute de 175°29'09" e distância de 73,33 m., confrontando neste trecho com **RIO JOANES (CAMAÇARI)** , até o vértice **140**, de coordenadas **N 8.580.176,545** m. e **E 574.642,730** m.**;** deste, segue com azimute de 182°23'10" e distância de 35,04 m., confrontando neste trecho com **RIO JOANES (CAMAÇARI)** , até o vértice **141**, de coordenadas **N 8.580.141,534** m. e **E 574.641,271** m.**;** deste, segue com azimute de 200°00'29" e distância de 38,63 m., confrontando neste trecho com **RIO JOANES (CAMAÇARI)** , até o vértice **142**, de coordenadas **N 8.580.105,232** m. e **E 574.628,052** m.**;** deste, segue com azimute de 206°53'46" e distância de 120,65 m., confrontando neste trecho com **RIO JOANES (CAMAÇARI)** , até o vértice **143**, de coordenadas **N 8.579.997,635** m. e **E 574.573,474** m.**;** deste, segue com azimute de 200°51'16" e distância de 86,46 m., confrontando neste trecho com **RIO JOANES (CAMAÇARI)** , até o vértice **144**, de coordenadas **N 8.579.916,837** m. e **E 574.542,694** m.**;** deste, segue com azimute de 202°37'12" e distância de 75,03 m., confrontando neste trecho com **RIO JOANES (CAMAÇARI)** , até o vértice **145**, de coordenadas **N 8.579.847,581** m. e **E 574.513,837** m.**;** deste, segue com azimute de 201°56'19" e distância de 149,32 m., confrontando neste trecho com **RIO JOANES (CAMAÇARI)** , até o vértice **146**, de coordenadas **N 8.579.709,070** m. e **E 574.458,048** m.**;** deste, segue com azimute de 194°49'35" e distância de 67,66 m., confrontando neste trecho com **RIO JOANES**

CERTIFICAÇÃO DIGITAL: 3L0A2KQXLEE86YEDIDX/BA
Esta edição encontra-se no site: www.laurodefreitas.ba.io.org.br em servidor certificado ICP-BRASIL

PREFEITURA MUNICIPAL DE
LAURO DE FREITAS

(CAMAÇARI) , até o vértice **147**, de coordenadas **N 8.579.643,662** m. e **E 574.440,734** m.**;** deste, segue com azimute de 193°40'16" e distância de 73,25 m., confrontando neste trecho com **RIO JOANES (CAMAÇARI)** , até o vértice **148**, de coordenadas **N 8.579.572,483** m. e **E 574.423,420** m.**;** deste, segue com azimute de 177°52'44" e distância de 51,98 m., confrontando neste trecho com **RIO JOANES (CAMAÇARI)** , até o vértice **149**, de coordenadas **N 8.579.520,541** m. e **E 574.425,344** m.**;** deste, segue com azimute de 174°33'34" e distância de 40,58 m., confrontando neste trecho com **RIO JOANES (CAMAÇARI)** , até o vértice **150**, de coordenadas **N 8.579.480,142** m. e **E 574.429,192** m.**;** deste, segue com azimute de 159°26'38" e distância de 98,62 m., confrontando neste trecho com **RIO JOANES (CAMAÇARI)** , até o vértice **151**, de coordenadas **N 8.579.387,801** m. e **E 574.463,819** m.**;** deste, segue com azimute de 160°12'04" e distância de 51,12 m., confrontando neste trecho com **RIO JOANES (CAMAÇARI)** , até o vértice **152**, de coordenadas **N 8.579.339,707** m. e **E 574.481,133** m.**;** deste, segue com azimute de 146°58'34" e distância de 45,89 m., confrontando neste trecho com **RIO JOANES (CAMAÇARI)** , até o vértice **153**, de coordenadas **N 8.579.301,232** m. e **E 574.506,142** m.**;** deste, segue com azimute de 132°23'51" e distância de 59,92 m., confrontando neste trecho com **RIO JOANES (CAMAÇARI)** , até o vértice **154**, de coordenadas **N 8.579.260,832** m. e **E 574.550,389** m.**;** deste, segue com azimute de 94°45'49" e distância de 33,60 m., confrontando neste trecho com **RIO JOANES (CAMAÇARI)** , até o vértice **155**, de coordenadas **N 8.579.258,042** m. e **E 574.583,870** m.**;** deste, segue com azimute de 94°45'50" e distância de 12,73 m., confrontando neste trecho com **RIO JOANES (CAMAÇARI)** , até o vértice **156**, de coordenadas **N 8.579.256,985** m. e **E 574.596,559** m.**;** deste, segue com azimute de 86°49'12" e distância de 34,68 m., confrontando neste trecho com **RIO JOANES (CAMAÇARI)** , até o vértice **157**, de coordenadas **N 8.579.258,909** m. e **E 574.631,187** m.**;** deste, segue com azimute de 75°15'23" e distância de 1,58 m., confrontando neste trecho com **RIO JOANES (CAMAÇARI)** , até o vértice **158**, de coordenadas **N 8.579.259,310** m. e **E 574.632,710** m.**;** deste, segue com azimute de 209°36'16" e distância de 46,84 m., confrontando neste trecho com **QUINGOMA** , até o vértice **1152**, de coordenadas **N 8.579.218,585** m. e **E 574.609,572** m.**;** deste, segue com azimute de 207°06'53" e distância de 94,74 m., confrontando neste trecho com **QUINGOMA** , até o vértice **1151**, de coordenadas **N 8.579.134,257** m. e **E 574.566,392** m.**;** deste, segue com azimute de 215°17'12" e distância de 50,57 m., confrontando neste trecho com **QUINGOMA** , até o vértice **1150**, de coordenadas **N 8.579.092,982** m. e **E 574.537,182** m.**;** deste, segue com azimute de 218°39'35" e distância de 32,53 m., confrontando neste trecho com **QUINGOMA** , até o vértice **1149**, de coordenadas **N 8.579.067,582** m. e **E 574.516,862** m.**;** deste, segue com azimute de 237°50'52" e distância de 26,25 m., confrontando neste trecho com **QUINGOMA** , até o vértice **1148**, de coordenadas **N 8.579.053,612** m. e **E 574.494,637** m.**;** deste, segue com azimute de 240°15'18" e distância de 25,60 m., confrontando neste trecho com **QUINGOMA** , até o vértice **1147**, de coordenadas **N 8.579.040,912** m. e **E 574.472,412** m.**;** deste, segue com azimute de 248°11'55" e distância de 17,10 m., confrontando neste trecho com **QUINGOMA** , até o vértice **1146**, de

CERTIFICAÇÃO DIGITAL: 3L0A2KQXLEE86YEDIDX/BA
Esta edição encontra-se no site: www.laurodefreitas.ba.io.org.br em servidor certificado ICP-BRASIL

PREFEITURA MUNICIPAL DE
LAURO DE FREITAS

coordenadas **N 8.579.034,562** m. e **E 574.456,536** m.**;** deste, segue com azimute de 261°40'28" e distância de 26,31 m., confrontando neste trecho com **QUINGOMA** , até o vértice **1145**, de coordenadas **N 8.579.030,752** m. e **E 574.430,501** m.**;** deste, segue com azimute de 269°41'00" e distância de 114,94 m., confrontando neste trecho com **QUINGOMA** , até o vértice **1144**, de coordenadas **N 8.579.030,117** m. e **E 574.315,566** m.**;** deste, segue com azimute de 271°12'37" e distância de 90,19 m., confrontando neste trecho com **QUINGOMA** , até o vértice **1143**, de coordenadas **N 8.579.032,022** m. e **E 574.225,396** m.**;** deste, segue com azimute de 273°03'59" e distância de 71,22 m., confrontando neste trecho com **QUINGOMA** , até o vértice **1142**, de coordenadas **N 8.579.035,832** m. e **E 574.154,276** m.**;** deste, segue com azimute de 270°00'00" e distância de 23,50 m., confrontando neste trecho com **QUINGOMA** , até o vértice **1141**, de coordenadas **N 8.579.035,832** m. e **E 574.130,781** m.**;** deste, segue com azimute de 253°41'10" e distância de 27,13 m., confrontando neste trecho com **QUINGOMA** , até o vértice **1140**, de coordenadas **N 8.579.028,212** m. e **E 574.104,746** m.**;** deste, segue com azimute de 233°07'48" e distância de 44,45 m., confrontando neste trecho com **QUINGOMA** , até o vértice **1139**, de coordenadas **N 8.579.001,542** m. e **E 574.069,186** m.**;** deste, segue com azimute de 254°18'36" e distância de 11,74 m., confrontando neste trecho com **QUINGOMA** , até o vértice **1138**, de coordenadas **N 8.578.998,367** m. e **E 574.057,883** m.**;** deste, segue com azimute de 267°16'25" e distância de 13,35 m., confrontando neste trecho com **QUINGOMA** , até o vértice **1137**, de coordenadas **N 8.578.997,732** m. e **E 574.044,548** m.**;** deste, segue com azimute de 296°33'54" e distância de 10,44 m., confrontando neste trecho com **QUINGOMA** , até o vértice **1136**, de coordenadas **N 8.579.002,402** m. e **E 574.035,207** m.**;** deste, segue com azimute de 296°33'54" e distância de 0,92 m., confrontando neste trecho com **QUINGOMA** , até o vértice **1135**, de coordenadas **N 8.579.002,812** m. e **E 574.034,388** m.**;** deste, segue com azimute de 306°52'12" e distância de 15,88 m., confrontando neste trecho com **QUINGOMA** , até o vértice **1134**, de coordenadas **N 8.579.012,337** m. e **E 574.021,688** m.**;** deste, segue com azimute de 328°34'14" e distância de 53,58 m., confrontando neste trecho com **QUINGOMA** , até o vértice **1133**, de coordenadas **N 8.579.058,057** m. e **E 573.993,748** m.**;** deste, segue com azimute de 334°47'46" e distância de 62,88 m., confrontando neste trecho com **QUINGOMA** , até o vértice **1132**, de coordenadas **N 8.579.114,949** m. e **E 573.966,971** m.**;** deste, segue com azimute de 320°49'00" e distância de 60,14 m., confrontando neste trecho com **QUINGOMA** , até o vértice **1131**, de coordenadas **N 8.579.161,562** m. e **E 573.928,977** m.**;** deste, segue com azimute de 304°25'06" e distância de 41,57 m., confrontando neste trecho com **QUINGOMA** , até o vértice **1130**, de coordenadas **N 8.579.185,057** m. e **E 573.894,687** m.**;** deste, segue com azimute de 286°57'58" e distância de 19,58 m., confrontando neste trecho com **QUINGOMA** , até o vértice **1129**, de coordenadas **N 8.579.190,772** m. e **E 573.875,955** m.**;** deste, segue com azimute de 291°28'36" e distância de 41,63 m., confrontando neste trecho com **QUINGOMA** , até o vértice **1128**, de coordenadas **N 8.579.206,012** m. e **E 573.837,220** m.**;** deste, segue com azimute de 303°41'24" e distância de 20,61 m., confrontando neste trecho com **QUINGOMA** , até o vértice **1127**, de coordenadas **N**

CERTIFICAÇÃO DIGITAL: 3L0A2KQXLEE86YEDIDX/BA
Esta edição encontra-se no site: www.laurodefreitas.ba.io.org.br em servidor certificado ICP-BRASIL

PREFEITURA MUNICIPAL DE
LAURO DE FREITAS

8.579.217,442 m. e **E 573.820,075** m.**;** deste, segue com azimute de 315°50'48" e distância de 45,58 m., confrontando neste trecho com **QUINGOMA** , até o vértice **1126**, de coordenadas **N 8.579.250,145** m. e **E 573.788,325** m.**;** deste, segue com azimute de 314°32'30" e distância de 28,06 m., confrontando neste trecho com **QUINGOMA** , até o vértice **1125**, de coordenadas **N 8.579.269,830** m. e **E 573.768,322** m.**;** deste, segue com azimute de 295°27'48" e distância de 7,38 m., confrontando neste trecho com **QUINGOMA** , até o vértice **1124**, de coordenadas **N 8.579.273,005** m. e **E 573.761,655** m.**;** deste, segue com azimute de 277°59'22" e distância de 18,27 m., confrontando neste trecho com **QUINGOMA** , até o vértice **1123**, de coordenadas **N 8.579.275,545** m. e **E 573.743,557** m.**;** deste, segue com azimute de 238°16'23" e distância de 48,50 m., confrontando neste trecho com **QUINGOMA** , até o vértice **1122**, de coordenadas **N 8.579.250,039** m. e **E 573.702,303** m.**;** deste, segue com azimute de 244°26'24" e distância de 21,59 m., confrontando neste trecho com **QUINGOMA** , até o vértice **1121**, de coordenadas **N 8.579.240,726** m. e **E 573.682,830** m.**;** deste, segue com azimute de 251°59'45" e distância de 35,61 m., confrontando neste trecho com **QUINGOMA** , até o vértice **1120**, de coordenadas **N 8.579.229,719** m. e **E 573.648,963** m.**;** deste, segue com azimute de 279°55'34" e distância de 34,38 m., confrontando neste trecho com **QUINGOMA** , até o vértice **1119**, de coordenadas **N 8.579.235,646** m. e **E 573.615,096** m.**;** deste, segue com azimute de 287°51'01" e distância de 52,48 m., confrontando neste trecho com **QUINGOMA** , até o vértice **1118**, de coordenadas **N 8.579.251,732** m. e **E 573.565,143** m.**;** deste, segue com azimute de 312°33'48" e distância de 56,33 m., confrontando neste trecho com **QUINGOMA** , até o vértice **1117**, de coordenadas **N 8.579.289,832** m. e **E 573.523,656** m.**;** deste, segue com azimute de 312°39'46" e distância de 58,72 m., confrontando neste trecho com **QUINGOMA** , até o vértice **1116**, de coordenadas **N 8.579.329,626** m. e **E 573.480,476** m.**;** deste, segue com azimute de 315°00'00" e distância de 57,47 m., confrontando neste trecho com **QUINGOMA** , até o vértice **1115**, de coordenadas **N 8.579.370,266** m. e **E 573.439,836** m.**;** deste, segue com azimute de 306°01'39" e distância de 23,03 m., confrontando neste trecho com **QUINGOMA** , até o vértice **1114**, de coordenadas **N 8.579.383,813** m. e **E 573.421,209** m.**;** deste, segue com azimute de 283°10'21" e distância de 40,87 m., confrontando neste trecho com **QUINGOMA** , até o vértice **1113**, de coordenadas **N 8.579.393,126** m. e **E 573.381,416** m.**;** deste, segue com azimute de 270°00'00" e distância de 31,33 m., confrontando neste trecho com **QUINGOMA** , até o vértice **1112**, de coordenadas **N 8.579.393,126** m. e **E 573.350,089** m.**;** deste, segue com azimute de 251°33'54" e distância de 56,23 m., confrontando neste trecho com **QUINGOMA** , até o vértice **1111**, de coordenadas **N 8.579.375,346** m. e **E 573.296,749** m.**;** deste, segue com azimute de 279°09'44" e distância de 1,52 m., confrontando neste trecho com **QUINGOMA** , até o vértice **1110**, de coordenadas **N 8.579.375,587** m. e **E 573.295,253** m.**;** deste, segue com azimute de 241°15'14" e distância de 69,81 m., confrontando neste trecho com **QUINGOMA** , até o vértice **1109**, de coordenadas **N 8.579.342,015** m. e **E 573.234,048** m.**;** deste, segue com azimute de 245°35'17" e distância de 0,65 m., confrontando neste trecho com **QUINGOMA** , até o vértice **1108**, de coordenadas **N 8.579.341,744** m. e **E 573.233,453**

CERTIFICAÇÃO DIGITAL: 3L0A2KQXLEE86YEDIDX/BA
Esta edição encontra-se no site: www.laurodefreitas.ba.io.org.br em servidor certificado ICP-BRASIL

PREFEITURA MUNICIPAL DE
LAURO DE FREITAS

m.**;** deste, segue com azimute de 295°09'44" e distância de 63,96 m., confrontando neste trecho com **QUINGOMA** , até o vértice **1107**, de coordenadas **N 8.579.368,939** m. e **E 573.175,562** m.**;** deste, segue com azimute de 321°02'44" e distância de 109,66 m., confrontando neste trecho com **QUINGOMA** , até o vértice **1106**, de coordenadas **N 8.579.454,217** m. e **E 573.106,618** m.**;** deste, segue com azimute de 333°38'29" e distância de 207,03 m., confrontando neste trecho com **QUINGOMA** , até o vértice **1105**, de coordenadas **N 8.579.639,719** m. e **E 573.014,701** m.**;** deste, segue com azimute de 300°27'07" e distância de 124,73 m., confrontando neste trecho com **QUINGOMA** , até o vértice **1104**, de coordenadas **N 8.579.702,934** m. e **E 572.907,177** m.**;** deste, segue com azimute de 256°13'29" e distância de 136,14 m., confrontando neste trecho com **QUINGOMA** , até o vértice **1103**, de coordenadas **N 8.579.670,516** m. e **E 572.774,949** m.**;** deste, segue com azimute de 275°43'39" e distância de 129,03 m., confrontando neste trecho com **QUINGOMA** , até o vértice **1102**, de coordenadas **N 8.579.683,393** m. e **E 572.646,560** m.**;** deste, segue com azimute de 333°22'01" e distância de 41,10 m., confrontando neste trecho com **QUINGOMA** , até o vértice **1101**, de coordenadas **N 8.579.720,133** m. e **E 572.628,135** m.**;** deste, segue com azimute de 317°57'57" e distância de 37,58 m., confrontando neste trecho com **QUINGOMA** , até o vértice **1100**, de coordenadas **N 8.579.748,049** m. e **E 572.602,970** m.**;** deste, segue com azimute de 246°31'49" e distância de 111,24 m., confrontando neste trecho com **QUINGOMA** , até o vértice **1099**, de coordenadas **N 8.579.703,744** m. e **E 572.500,929** m.**;** deste, segue com azimute de 307°31'19" e distância de 31,05 m., confrontando neste trecho com **QUINGOMA** , até o vértice **1098**, de coordenadas **N 8.579.722,655** m. e **E 572.476,304** m.**;** deste, segue com azimute de 232°16'44" e distância de 210,62 m., confrontando neste trecho com **QUINGOMA** , até o vértice **1097**, de coordenadas **N 8.579.593,794** m. e **E 572.309,705** m.**;** deste, segue com azimute de 174°18'39" e distância de 25,29 m., confrontando neste trecho com **QUINGOMA** , até o vértice **985**, de coordenadas **N 8.579.568,624** m. e **E 572.312,212** m.**;** deste, segue com azimute de 308°49'53" e distância de 24,48 m., confrontando neste trecho com **AREIA BRANCA** , até o vértice **984**, de coordenadas **N 8.579.583,974** m. e **E 572.293,142** m.**;** deste, segue com azimute de 320°33'30" e distância de 65,28 m., confrontando neste trecho com **AREIA BRANCA** , até o vértice **983**, de coordenadas **N 8.579.634,384** m. e **E 572.251,673** m.**;** deste, segue com azimute de 319°06'52" e distância de 10,10 m., confrontando neste trecho com **AREIA BRANCA** , até o vértice **982**, de coordenadas **N 8.579.642,023** m. e **E 572.245,060** m.**;** deste, segue com azimute de 310°08'07" e distância de 70,38 m., confrontando neste trecho com **AREIA BRANCA** , até o vértice **981**, de coordenadas **N 8.579.687,387** m. e **E 572.191,255** m.**;** deste, segue com azimute de 310°08'07" e distância de 13,61 m., confrontando neste trecho com **AREIA BRANCA** , até o vértice **980**, de coordenadas **N 8.579.696,158** m. e **E 572.180,852** m.**;** deste, segue com azimute de 310°08'07" e distância de 17,84 m., confrontando neste trecho com **AREIA BRANCA** , até o vértice **979**, de coordenadas **N 8.579.707,660** m. e **E 572.167,210** m.**;** deste, segue com azimute de 307°14'48" e distância de 10,03 m., confrontando neste trecho com **AREIA BRANCA** , até o vértice **978**, de coordenadas **N**

CERTIFICAÇÃO DIGITAL: 3L0A2KQXLEE86YEDIDX/BA
Esta edição encontra-se no site: www.laurodefreitas.ba.io.org.br em servidor certificado ICP-BRASIL

PREFEITURA MUNICIPAL DE
LAURO DE FREITAS

8.579.713,729 m. e **E 572.159,228** m.**;** deste, segue com azimute de 316°30'25" e distância de 37,95 m., confrontando neste trecho com **AREIA BRANCA** , até o vértice **977**, de coordenadas **N 8.579.741,263** m. e **E 572.133,105** m.**;** deste, segue com azimute de 315°34'56" e distância de 32,67 m., confrontando neste trecho com **AREIA BRANCA** , até o vértice **976**, de coordenadas **N 8.579.764,599** m. e **E 572.110,239** m.**;** deste, segue com azimute de 319°33'31" e distância de 130,62 m., confrontando neste trecho com **AREIA BRANCA** , até o vértice **975**, de coordenadas **N 8.579.864,009** m. e **E 572.025,510** m.**;** deste, segue com azimute de 319°33'31" e distância de 7,41 m., confrontando neste trecho com **AREIA BRANCA** , até o vértice **974**, de coordenadas **N 8.579.869,646** m. e **E 572.020,706** m.**;** deste, segue com azimute de 319°33'31" e distância de 6,24 m., confrontando neste trecho com **AREIA BRANCA** , até o vértice **973**, de coordenadas **N 8.579.874,397** m. e **E 572.016,656** m.**;** deste, segue com azimute de 319°46'13" e distância de 50,14 m., confrontando neste trecho com **AREIA BRANCA** , até o vértice **972**, de coordenadas **N 8.579.912,680** m. e **E 571.984,271** m.**;** deste, segue com azimute de 319°46'13" e distância de 35,69 m., confrontando neste trecho com **AREIA BRANCA** , até o vértice **971**, de coordenadas **N 8.579.939,927** m. e **E 571.961,221** m.**;** deste, segue com azimute de 319°46'13" e distância de 4,45 m., confrontando neste trecho com **AREIA BRANCA** , até o vértice **970**, de coordenadas **N 8.579.943,326** m. e **E 571.958,345** m.**;** deste, segue com azimute de 319°46'13" e distância de 3,57 m., confrontando neste trecho com **AREIA BRANCA** , até o vértice **969**, de coordenadas **N 8.579.946,050** m. e **E 571.956,042** m.**;** deste, segue com azimute de 319°46'13" e distância de 4,46 m., confrontando neste trecho com **AREIA BRANCA** , até o vértice **968**, de coordenadas **N 8.579.949,453** m. e **E 571.953,163** m.**;** deste, segue com azimute de 343°29'30" e distância de 20,57 m., confrontando neste trecho com **AREIA BRANCA** , até o vértice **967**, de coordenadas **N 8.579.969,179** m. e **E 571.947,317** m.**;** deste, segue com azimute de 333°56'17" e distância de 24,77 m., confrontando neste trecho com **AREIA BRANCA** , até o vértice **966**, de coordenadas **N 8.579.991,434** m. e **E 571.936,432** m.**;** deste, segue com azimute de 323°00'15" e distância de 36,92 m., confrontando neste trecho com **AREIA BRANCA** , até o vértice **965**, de coordenadas **N 8.580.020,918** m. e **E 571.914,218** m.**;** deste, segue com azimute de 316°01'18" e distância de 27,13 m., confrontando neste trecho com **AREIA BRANCA** , até o vértice **964**, de coordenadas **N 8.580.040,445** m. e **E 571.895,376** m.**;** deste, segue com azimute de 304°38'40" e distância de 47,89 m., confrontando neste trecho com **AREIA BRANCA** , até o vértice **963**, de coordenadas **N 8.580.067,669** m. e **E 571.855,977** m.**;** deste, segue com azimute de 316°28'07" e distância de 24,24 m., confrontando neste trecho com **AREIA BRANCA** , até o vértice **962**, de coordenadas **N 8.580.085,246** m. e **E 571.839,279** m.**;** deste, segue com azimute de 329°34'23" e distância de 2,98 m., confrontando neste trecho com **AREIA BRANCA** , até o vértice **961**, de coordenadas **N 8.580.087,812** m. e **E 571.837,771** m.**;** deste, segue com azimute de 329°34'23" e distância de 4,01 m., confrontando neste trecho com **AREIA BRANCA** , até o vértice **960**, de coordenadas **N 8.580.091,271** m. e **E 571.835,740** m.**;** deste, segue com azimute de 329°34'23" e distância de 10,61 m., confrontando neste trecho

CERTIFICAÇÃO DIGITAL: 3L0A2KQXLEE86YEDIDX/BA
Esta edição encontra-se no site: www.laurodefreitas.ba.io.org.br em servidor certificado ICP-BRASIL

PREFEITURA MUNICIPAL DE
LAURO DE FREITAS

com **AREIA BRANCA** , até o vértice **959**, de coordenadas **N 8.580.100,423** m. e **E 571.830,365** m.**;** deste, segue com azimute de 338°24'08" e distância de 15,58 m., confrontando neste trecho com **AREIA BRANCA** , até o vértice **958**, de coordenadas **N 8.580.114,911** m. e **E 571.824,629** m.**;** deste, segue com azimute de 338°24'08" e distância de 12,73 m., confrontando neste trecho com **AREIA BRANCA** , até o vértice **957**, de coordenadas **N 8.580.126,745** m. e **E 571.819,944** m.**;** deste, segue com azimute de 338°24'08" e distância de 23,84 m., confrontando neste trecho com **AREIA BRANCA** , até o vértice **956**, de coordenadas **N 8.580.148,907** m. e **E 571.811,171** m.**;** deste, segue com azimute de 338°24'08" e distância de 2,91 m., confrontando neste trecho com **AREIA BRANCA** , até o vértice **955**, de coordenadas **N 8.580.151,616** m. e **E 571.810,098** m.**;** deste, segue com azimute de 338°24'08" e distância de 6,50 m., confrontando neste trecho com **AREIA BRANCA** , até o vértice **954**, de coordenadas **N 8.580.157,662** m. e **E 571.807,705** m.**;** deste, segue com azimute de 353°10'18" e distância de 34,54 m., confrontando neste trecho com **AREIA BRANCA**, até o vértice **953**, de coordenadas **N 8.580.191,955** m. e **E 571.803,599** m.**;** deste, segue com azimute de 4°09'59" e distância de 8,08 m., confrontando neste trecho com **AREIA BRANCA** , até o vértice **952**, de coordenadas **N 8.580.200,015** m. e **E 571.804,186** m.**;** deste, segue com azimute de 4°09'59" e distância de 10,83 m., confrontando neste trecho com **AREIA BRANCA** , até o vértice **951**, de coordenadas **N 8.580.210,817** m. e **E 571.804,973** m.**;** deste, segue com azimute de 4°09'59" e distância de 1,55 m., confrontando neste trecho com **AREIA BRANCA** , até o vértice **950**, de coordenadas **N 8.580.212,367** m. e **E 571.805,086** m.**;** deste, segue com azimute de 4°09'59" e distância de 5,30 m., confrontando neste trecho com **AREIA BRANCA** , até o vértice **949**, de coordenadas **N 8.580.217,650** m. e **E 571.805,471** m.**;** deste, segue com azimute de 15°43'48" e distância de 37,84 m., confrontando neste trecho com **AREIA BRANCA** , até o vértice **948**, de coordenadas **N 8.580.254,069** m. e **E 571.815,728** m.**;** deste, segue com azimute de 17°30'14" e distância de 3,74 m., confrontando neste trecho com **AREIA BRANCA** , até o vértice **947**, de coordenadas **N 8.580.257,640** m. e **E 571.816,854** m.**;** deste, segue com azimute de 5°44'10" e distância de 0,67 m., confrontando neste trecho com **AREIA BRANCA** , até o vértice **946**, de coordenadas **N 8.580.258,304** m. e **E 571.816,921** m.**;** deste, segue com azimute de 15°43'48" e distância de 7,80 m., confrontando neste trecho com **AREIA BRANCA** , até o vértice **945**, de coordenadas **N 8.580.265,810** m. e **E 571.819,035** m.**;** deste, segue com azimute de 358°06'20" e distância de 14,14 m., confrontando neste trecho com **AREIA BRANCA** , até o vértice **944**, de coordenadas **N 8.580.279,941** m. e **E 571.818,568** m.**;** deste, segue com azimute de 358°06'20" e distância de 1,96 m., confrontando neste trecho com **AREIA BRANCA** , até o vértice **943**, de coordenadas **N 8.580.281,897** m. e **E 571.818,503** m.**;** deste, segue com azimute de 358°06'20" e distância de 6,85 m., confrontando neste trecho com **AREIA BRANCA** , até o vértice **942**, de coordenadas **N 8.580.288,746** m. e **E 571.818,277** m.**;** deste, segue com azimute de 316°30'01" e distância de 4,27 m., confrontando neste trecho com **AREIA BRANCA** , até o vértice **941**, de coordenadas **N 8.580.291,840** m. e **E 571.815,341** m.**;** deste, segue com azimute de

CERTIFICAÇÃO DIGITAL: 3L0A2KQXLEE86YEDIDX/BA
Esta edição encontra-se no site: www.laurodefreitas.ba.io.org.br em servidor certificado ICP-BRASIL

PREFEITURA MUNICIPAL DE
LAURO DE FREITAS

348°24'06" e distância de 0,39 m., confrontando neste trecho com **AREIA BRANCA** , até o vértice **940**, de coordenadas **N 8.580.292,219** m. e **E 571.815,263** m.**;** deste, segue com azimute de 315°37'46" e distância de 13,46 m., confrontando neste trecho com **AREIA BRANCA** , até o vértice **939**, de coordenadas **N 8.580.301,843** m. e **E 571.805,848** m.**;** deste, segue com azimute de 316°30'01" e distância de 22,67 m., confrontando neste trecho com **AREIA BRANCA** , até o vértice **938**, de coordenadas **N 8.580.318,290** m. e **E 571.790,240** m.**;** deste, segue com azimute de 318°22'39" e distância de 18,83 m., confrontando neste trecho com **AREIA BRANCA** , até o vértice **937**, de coordenadas **N 8.580.332,369** m. e **E 571.777,730** m.**;** deste, segue com azimute de 318°22'39" e distância de 8,16 m., confrontando neste trecho com **AREIA BRANCA** , até o vértice **936**, de coordenadas **N 8.580.338,469** m. e **E 571.772,310** m.**;** deste, segue com azimute de 318°22'39" e distância de 1,62 m., confrontando neste trecho com **AREIA BRANCA** , até o vértice **935**, de coordenadas **N 8.580.339,679** m. e **E 571.771,235** m.**;** deste, segue com azimute de 318°22'39" e distância de 5,63 m., confrontando neste trecho com **AREIA BRANCA** , até o vértice **934**, de coordenadas **N 8.580.343,885** m. e **E 571.767,498** m.**;** deste, segue com azimute de 336°33'40" e distância de 34,60 m., confrontando neste trecho com **AREIA BRANCA** , até o vértice **933**, de coordenadas **N 8.580.375,629** m. e **E 571.753,736** m.**;** deste, segue com azimute de 354°14'53" e distância de 3,90 m., confrontando neste trecho com **AREIA BRANCA** , até o vértice **932**, de coordenadas **N 8.580.379,507** m. e **E 571.753,345** m.**;** deste, segue com azimute de 354°14'53" e distância de 2,84 m., confrontando neste trecho com **AREIA BRANCA** , até o vértice **931**, de coordenadas **N 8.580.382,336** m. e **E 571.753,060** m.**;** deste, segue com azimute de 354°14'53" e distância de 4,20 m., confrontando neste trecho com **AREIA BRANCA** , até o vértice **930**, de coordenadas **N 8.580.386,517** m. e **E 571.752,639** m.**;** deste, segue com azimute de 326°55'41" e distância de 34,53 m., confrontando neste trecho com **AREIA BRANCA** , até o vértice **929**, de coordenadas **N 8.580.415,451** m. e **E 571.733,797** m.**;** deste, segue com azimute de 326°13'19" e distância de 19,87 m., confrontando neste trecho com **AREIA BRANCA** , até o vértice **928**, de coordenadas **N 8.580.431,968** m. e **E 571.722,749** m.**;** deste, segue com azimute de 326°13'19" e distância de 17,31 m., confrontando neste trecho com **AREIA BRANCA** , até o vértice **927**, de coordenadas **N 8.580.446,359** m. e **E 571.713,123** m.**;** deste, segue com azimute de 326°13'19" e distância de 3,62 m., confrontando neste trecho com **AREIA BRANCA** , até o vértice **926**, de coordenadas **N 8.580.449,370** m. e **E 571.711,109** m.**;** deste, segue com azimute de 326°13'19" e distância de 24,49 m., confrontando neste trecho com **AREIA BRANCA** , até o vértice **925**, de coordenadas **N 8.580.469,730** m. e **E 571.697,491** m.**;** deste, segue com azimute de 285°58'40" e distância de 30,66 m., confrontando neste trecho com **AREIA BRANCA** , até o vértice **924**, de coordenadas **N 8.580.478,169** m. e **E 571.668,020** m.**;** deste, segue com azimute de 265°39'07" e distância de 2,72 m., confrontando neste trecho com **AREIA BRANCA** , até o vértice **923**, de coordenadas **N 8.580.477,963** m. e **E 571.665,312** m.**;** deste, segue com azimute de 265°39'07" e distância de 2,13 m., confrontando neste trecho com **AREIA BRANCA** , até o vértice **922**, de coordenadas **N**

CERTIFICAÇÃO DIGITAL: 3L0A2KQXLEE86YEDIDX/BA
Esta edição encontra-se no site: www.laurodefreitas.ba.io.org.br em servidor certificado ICP-BRASIL

PREFEITURA MUNICIPAL DE
LAURO DE FREITAS

8.580.477,801 m. e **E 571.663,191** m.**;** deste, segue com azimute de 312°20'48" e distância de 3,46 m., confrontando neste trecho com **AREIA BRANCA** , até o vértice **921**, de coordenadas **N 8.580.480,130** m. e **E 571.660,636** m.**;** deste, segue com azimute de 305°29'19" e distância de 86,28 m., confrontando neste trecho com **AREIA BRANCA** , até o vértice **920**, de coordenadas **N 8.580.530,220** m. e **E 571.590,383** m.**;** deste, segue com azimute de 305°44'37" e distância de 109,91 m., confrontando neste trecho com **AREIA BRANCA** , até o vértice **919**, de coordenadas **N 8.580.594,426** m. e **E 571.501,175** m.**;** deste, segue com azimute de 17°17'32" e distância de 307,85 m., confrontando neste trecho com **AREIA BRANCA** , até o vértice **918**, de coordenadas **N 8.580.888,366** m. e **E 571.592,683** m.**;** deste, segue com azimute de 42°26'26" e distância de 16,66 m., confrontando neste trecho com **AREIA BRANCA** , até o vértice **917**, de coordenadas **N 8.580.900,661** m. e **E 571.603,926** m.**;** deste, segue com azimute de 36°11'36" e distância de 26,88 m., confrontando neste trecho com **AREIA BRANCA** , até o vértice **916**, de coordenadas **N 8.580.922,357** m. e **E 571.619,801** m.**;** deste, segue com azimute de 30°06'49" e distância de 30,59 m., confrontando neste trecho com **AREIA BRANCA** , até o vértice **915**, de coordenadas **N 8.580.948,815** m. e **E 571.635,147** m.**;** deste, segue com azimute de 7°00'05" e distância de 30,39 m., confrontando neste trecho com **AREIA BRANCA** , até o vértice **914**, de coordenadas **N 8.580.978,978** m. e **E 571.638,851** m.**;** deste, segue com azimute de 344°21'28" e distância de 27,48 m., confrontando neste trecho com **AREIA BRANCA** , até o vértice **913**, de coordenadas **N 8.581.005,436** m. e **E 571.631,443** m.**;** deste, segue com azimute de 321°58'52" e distância de 36,94 m., confrontando neste trecho com **AREIA BRANCA** , até o vértice **912**, de coordenadas **N 8.581.034,540** m. e **E 571.608,688** m.**;** deste, segue com azimute de 315°43'47" e distância de 23,50 m., confrontando neste trecho com **AREIA BRANCA** , até o vértice **911**, de coordenadas **N 8.581.051,368** m. e **E 571.592,284** m.**;** deste, segue com azimute de 299°55'53" e distância de 20,15 m., confrontando neste trecho com **AREIA BRANCA** , até o vértice **910**, de coordenadas **N 8.581.061,422** m. e **E 571.574,822** m.**;** deste, segue com azimute de 288°48'00" e distância de 26,27 m., confrontando neste trecho com **AREIA BRANCA** , até o vértice **909**, de coordenadas **N 8.581.069,889** m. e **E 571.549,951** m.**;** deste, segue com azimute de 301°23'25" e distância de 20,72 m., confrontando neste trecho com **AREIA BRANCA** , até o vértice **908**, de coordenadas **N 8.581.080,683** m. e **E 571.532,260** m.**;** deste, segue com azimute de 301°23'25" e distância de 15,85 m., confrontando neste trecho com **AREIA BRANCA** , até o vértice **907**, de coordenadas **N 8.581.088,939** m. e **E 571.518,730** m.**;** deste, segue com azimute de 317°19'40" e distância de 46,06 m., confrontando neste trecho com **AREIA BRANCA** , até o vértice **906**, de coordenadas **N 8.581.122,806** m. e **E 571.487,509** m.**;** deste, segue com azimute de 327°31'44" e distância de 27,60 m., confrontando neste trecho com **AREIA BRANCA** , até o vértice **905**, de coordenadas **N 8.581.146,089** m. e **E 571.472,692** m.**;** deste, segue com azimute de 339°11'36" e distância de 28,30 m., confrontando neste trecho com **AREIA BRANCA** , até o vértice **904**, de coordenadas **N 8.581.172,547** m. e **E 571.462,638** m.**;** deste, segue com azimute de 356°41'53" e distância de 27,56 m., confrontando neste trecho

CERTIFICAÇÃO DIGITAL: 3L0A2KQXLEE86YEDIDX/BA
Esta edição encontra-se no site: www.laurodefreitas.ba.io.org.br em servidor certificado ICP-BRASIL

PREFEITURA MUNICIPAL DE
LAURO DE FREITAS

com **AREIA BRANCA** , até o vértice **903**, de coordenadas **N 8.581.200,064** m. e **E 571.461,051** m.**;** deste, segue com azimute de 6°26'30" e distância de 33,02 m., confrontando neste trecho com **AREIA BRANCA** , até o vértice **902**, de coordenadas **N 8.581.232,873** m. e **E 571.464,755** m.**;** deste, segue com azimute de 12°15'53" e distância de 24,91 m., confrontando neste trecho com **AREIA BRANCA** , até o vértice **901**, de coordenadas **N 8.581.257,214** m. e **E 571.470,046** m.**;** deste, segue com azimute de 5°02'01" e distância de 23,90 m., confrontando neste trecho com **AREIA BRANCA** , até o vértice **900**, de coordenadas **N 8.581.281,020** m. e **E 571.472,143** m.**;** deste, segue com azimute de 341°48'11" e distância de 5,02 m., confrontando neste trecho com **AREIA BRANCA** , até o vértice **899**, de coordenadas **N 8.581.285,789** m. e **E 571.470,576** m.**;** deste, segue com azimute de 357°16'25" e distância de 11,13 m., confrontando neste trecho com **AREIA BRANCA** , até o vértice **898**, de coordenadas **N 8.581.296,902** m. e **E 571.470,046** m.**;** deste, segue com azimute de 40°36'05" e distância de 9,76 m., confrontando neste trecho com **AREIA BRANCA** , até o vértice **897**, de coordenadas **N 8.581.304,310** m. e **E 571.476,396** m.**;** deste, segue com azimute de 34°22'49" e distância de 36,55 m., confrontando neste trecho com **AREIA BRANCA** , até o vértice **896**, de coordenadas **N 8.581.334,473** m. e **E 571.497,034** m.**;** deste, segue com azimute de 28°57'04" e distância de 56,85 m., confrontando neste trecho com **AREIA BRANCA** , até o vértice **895**, de coordenadas **N 8.581.384,215** m. e **E 571.524,551** m.**;** deste, segue com azimute de 21°35'46" e distância de 91,82 m., confrontando neste trecho com **AREIA BRANCA** , até o vértice **894**, de coordenadas **N 8.581.469,594** m. e **E 571.558,348** m.**;** deste, segue com azimute de 21°35'46" e distância de 5,33 m., confrontando neste trecho com **AREIA BRANCA** , até o vértice **893**, de coordenadas **N 8.581.474,550** m. e **E 571.560,310** m.**;** deste, segue com azimute de 26°33'54" e distância de 27,24 m., confrontando neste trecho com **AREIA BRANCA** , até o vértice **892**, de coordenadas **N 8.581.498,917** m. e **E 571.572,493** m.**;** deste, segue com azimute de 32°09'08" e distância de 35,00 m., confrontando neste trecho com **AREIA BRANCA** , até o vértice **891**, de coordenadas **N 8.581.528,550** m. e **E 571.591,120** m.**;** deste, segue com azimute de 43°52'36" e distância de 15,27 m., confrontando neste trecho com **AREIA BRANCA** , até o vértice **890**, de coordenadas **N 8.581.539,557** m. e **E 571.601,703** m.**;** deste, segue com azimute de 53°23'35" e distância de 14,56 m., confrontando neste trecho com **AREIA BRANCA** , até o vértice **889**, de coordenadas **N 8.581.548,242** m. e **E 571.613,395** m.**;** deste, segue com azimute de 65°13'29" e distância de 26,75 m., confrontando neste trecho com **AREIA BRANCA** , até o vértice **888**, de coordenadas **N 8.581.559,454** m. e **E 571.637,687** m.**;** deste, segue com azimute de 49°53'57" e distância de 21,03 m., confrontando neste trecho com **AREIA BRANCA** , até o vértice **887**, de coordenadas **N 8.581.573,000** m. e **E 571.653,774** m.**;** deste, segue com azimute de 33°20'27" e distância de 19,26 m., confrontando neste trecho com **AREIA BRANCA** , até o vértice **886**, de coordenadas **N 8.581.589,087** m. e **E 571.664,357** m.**;** deste, segue com azimute de 20°41'44" e distância de 20,36 m., confrontando neste trecho com **AREIA BRANCA** , até o vértice **885**, de coordenadas **N 8.581.608,137** m. e **E 571.671,554** m.**;** deste, segue com azimute de 17°21'14" e distância de

CERTIFICAÇÃO DIGITAL: 3L0A2KQXLEE86YEDIDX/BA
Esta edição encontra-se no site: www.laurodefreitas.ba.io.org.br em servidor certificado ICP-BRASIL

PREFEITURA MUNICIPAL DE
LAURO DE FREITAS

28,39 m., confrontando neste trecho com **AREIA BRANCA**, até o vértice **884**, de coordenadas **N 8.581.635,231** m. e **E 571.680,020** m.**;** deste, segue com azimute de 37°46'32" e distância de 21,42 m., confrontando neste trecho com **AREIA BRANCA** , até o vértice **883**, de coordenadas **N 8.581.652,164** m. e **E 571.693,144** m.**;** deste, segue com azimute de 57°59'41" e distância de 19,97 m., confrontando neste trecho com **AREIA BRANCA** , até o vértice **882**, de coordenadas **N 8.581.662,747** m. e **E 571.710,077** m.**;** deste, segue com azimute de 47°26'12" e distância de 28,16 m., confrontando neste trecho com **AREIA BRANCA** , até o vértice **881**, de coordenadas **N 8.581.681,797** m. e **E 571.730,820** m.**;** deste, segue com azimute de 50°24'43" e distância de 28,56 m., confrontando neste trecho com **AREIA BRANCA** , até o vértice **880**, de coordenadas **N 8.581.700,001** m. e **E 571.752,834** m.**;** deste, segue com azimute de 66°56'55" e distância de 21,62 m., confrontando neste trecho com **AREIA BRANCA** , até o vértice **879**, de coordenadas **N 8.581.708,467** m. e **E 571.772,730** m.**;** deste, segue com azimute de 70°51'59" e distância de 21,96 m., confrontando neste trecho com **AREIA BRANCA** , até o vértice **878**, de coordenadas **N 8.581.715,664** m. e **E 571.793,474** m.**;** deste, segue com azimute de 50°11'40" e distância de 23,14 m., confrontando neste trecho com **AREIA BRANCA** , até o vértice **877**, de coordenadas **N 8.581.730,481** m. e **E 571.811,254** m.**;** deste, segue com azimute de 36°52'12" e distância de 21,17 m., confrontando neste trecho com **AREIA BRANCA** , até o vértice **876**, de coordenadas **N 8.581.747,414** m. e **E 571.823,954** m.**;** deste, segue com azimute de 29°47'22" e distância de 33,66 m., confrontando neste trecho com **AREIA BRANCA** , até o vértice **875**, de coordenadas **N 8.581.776,624** m. e **E 571.840,676** m.**;** deste, segue com azimute de 22°34'46" e distância de 34,73 m., confrontando neste trecho com **AREIA BRANCA** , até o vértice **874**, de coordenadas **N 8.581.808,692** m. e **E 571.854,011** m.**;** deste, segue com azimute de 30°04'07" e distância de 34,85 m., confrontando neste trecho com **AREIA BRANCA** , até o vértice **873**, de coordenadas **N 8.581.838,854** m. e **E 571.871,473** m.**;** deste, segue com azimute de 35°57'38" e distância de 20,01 m., confrontando neste trecho com **AREIA BRANCA** , até o vértice **872**, de coordenadas **N 8.581.855,047** m. e **E 571.883,221** m.**;** deste, segue com azimute de 19°20'05" e distância de 19,18 m., confrontando neste trecho com **AREIA BRANCA** , até o vértice **871**, de coordenadas **N 8.581.873,144** m. e **E 571.889,571** m.**;** deste, segue com azimute de 12°24'27" e distância de 32,51 m., confrontando neste trecho com **AREIA BRANCA** , até o vértice **870**, de coordenadas **N 8.581.904,894** m. e **E 571.896,556** m.**;** deste, segue com azimute de 30°40'38" e distância de 21,78 m., confrontando neste trecho com **AREIA BRANCA** , até o vértice **869**, de coordenadas **N 8.581.923,627** m. e **E 571.907,668** m.**;** deste, segue com azimute de 28°39'26" e distância de 31,12 m., confrontando neste trecho com **AREIA BRANCA** , até o vértice **868**, de coordenadas **N 8.581.950,932** m. e **E 571.922,591** m.**;** deste, segue com azimute de 34°49'28" e distância de 17,79 m., confrontando neste trecho com **AREIA BRANCA** , até o vértice **867**, de coordenadas **N 8.581.965,537** m. e **E 571.932,751** m.**;** deste, segue com azimute de 20°05'43" e distância de 11,09 m., confrontando neste trecho com **AREIA BRANCA** , até o vértice **866**, de coordenadas **N 8.581.975,951** m. e **E**

CERTIFICAÇÃO DIGITAL: 3L0A2KQXLEE86YEDIDX/BA
Esta edição encontra-se no site: www.laurodefreitas.ba.io.org.br em servidor certificado ICP-BRASIL

PREFEITURA MUNICIPAL DE
LAURO DE FREITAS

571.936,561 m.**;** deste, segue com azimute de 6°12'12" e distância de 14,69 m., confrontando neste trecho com **AREIA BRANCA** , até o vértice **865**, de coordenadas **N 8.581.990,556** m. e **E 571.938,148** m.**;** deste, segue com azimute de 340°08'41" e distância de 24,30 m., confrontando neste trecho com **AREIA BRANCA** , até o vértice **864**, de coordenadas **N 8.582.013,416** m. e **E 571.929,893** m.**;** deste, segue com azimute de 315°56'21" e distância de 13,70 m., confrontando neste trecho com **AREIA BRANCA** , até o vértice **863**, de coordenadas **N 8.582.023,259** m. e **E 571.920,368** m.**;** deste, segue com azimute de 297°19'26" e distância de 21,44 m., confrontando neste trecho com **AREIA BRANCA** , até o vértice **862**, de coordenadas **N 8.582.033,101** m. e **E 571.901,318** m.**;** deste, segue com azimute de 292°24'58" e distância de 27,48 m., confrontando neste trecho com **AREIA BRANCA**, até o vértice **861**, de coordenadas **N 8.582.043,579** m. e **E 571.875,918** m.**;** deste, segue com azimute de 300°57'50" e distância de 40,73 m., confrontando neste trecho com **AREIA BRANCA** , até o vértice **860**, de coordenadas **N 8.582.064,534** m. e **E 571.840,993** m.**;** deste, segue com azimute de 319°34'26" e distância de 22,52 m., confrontando neste trecho com **AREIA BRANCA** , até o vértice **859**, de coordenadas **N 8.582.081,679** m. e **E 571.826,388** m.**;** deste, segue com azimute de 339°31'11" e distância de 28,13 m., confrontando neste trecho com **AREIA BRANCA** , até o vértice **858**, de coordenadas **N 8.582.108,031** m. e **E 571.816,545** m.**;** deste, segue com azimute de 351°26'21" e distância de 29,86 m., confrontando neste trecho com **AREIA BRANCA** , até o vértice **857**, de coordenadas **N 8.582.137,559** m. e **E 571.812,100** m.**;** deste, segue com azimute de 356°10'46" e distância de 38,12 m., confrontando neste trecho com **AREIA BRANCA** , até o vértice **856**, de coordenadas **N 8.582.175,595** m. e **E 571.809,560** m.**;** deste, segue com azimute de 1°44'01" e distância de 48,34 m., confrontando neste trecho com **AREIA BRANCA** , até o vértice **855**, de coordenadas **N 8.582.223,913** m. e **E 571.811,023** m.**;** deste, segue com azimute de 349°45'46" e distância de 114,82 m., confrontando neste trecho com **AREIA BRANCA** , até o vértice **854**, de coordenadas **N 8.582.336,907** m. e **E 571.790,616** m.**;** deste, segue com azimute de 349°59'31" e distância de 87,69 m., confrontando neste trecho com **AREIA BRANCA** , até o vértice **853**, de coordenadas **N 8.582.423,267** m. e **E 571.775,376** m.**;** deste, segue com azimute de 347°28'16" e distância de 93,67 m., confrontando neste trecho com **AREIA BRANCA** , até o vértice **852**, de coordenadas **N 8.582.514,707** m. e **E 571.755,056** m.**;** deste, segue com azimute de 344°52'34" e distância de 48,68 m., confrontando neste trecho com **AREIA BRANCA** , até o vértice **851**, de coordenadas **N 8.582.561,697** m. e **E 571.742,356** m.**;** deste, segue com azimute de 357°02'35" e distância de 41,03 m., confrontando neste trecho com **AREIA BRANCA** , até o vértice **850**, de coordenadas **N 8.582.602,676** m. e **E 571.740,240** m.**;** deste, segue com azimute de 4°47'39" e distância de 65,85 m., confrontando neste trecho com **AREIA BRANCA** , até o vértice **849**, de coordenadas **N 8.582.668,293** m. e **E 571.745,743** m.**;** deste, segue com azimute de 14°02'10" e distância de 52,36 m., confrontando neste trecho com **AREIA BRANCA** , até o vértice **848**, de coordenadas **N 8.582.719,093** m. e **E 571.758,443** m.**;** deste, segue com azimute de 35°14'51" e distância de 38,88 m., confrontando neste trecho com **AREIA**

CERTIFICAÇÃO DIGITAL: 3L0A2KQXLEE86YEDIDX/BA
Esta edição encontra-se no site: www.laurodefreitas.ba.io.org.br em servidor certificado ICP-BRASIL

PREFEITURA MUNICIPAL DE
LAURO DE FREITAS

BRANCA , até o vértice **847**, de coordenadas **N 8.582.750,843** m. e **E 571.780,880** m.**;** deste, segue com azimute de 42°11'51" e distância de 42,86 m., confrontando neste trecho com **AREIA BRANCA** , até o vértice **846**, de coordenadas **N 8.582.782,593** m. e **E 571.809,666** m.**;** deste, segue com azimute de 56°50'01" e distância de 64,23 m., confrontando neste trecho com **AREIA BRANCA** , até o vértice **845**, de coordenadas **N 8.582.817,730** m. e **E 571.863,430** m.**;** deste, segue com azimute de 65°58'47" e distância de 42,64 m., confrontando neste trecho com **AREIA BRANCA** , até o vértice **844**, de coordenadas **N 8.582.835,087** m. e **E 571.902,377** m.**;** deste, segue com azimute de 90°00'00" e distância de 22,44 m., confrontando neste trecho com **AREIA BRANCA** , até o vértice **843**, de coordenadas **N 8.582.835,087** m. e **E 571.924,813** m.**;** deste, segue com azimute de 95°14'50" e distância de 41,66 m., confrontando neste trecho com **AREIA BRANCA** , até o vértice **842**, de coordenadas **N 8.582.831,277** m. e **E 571.966,300** m.**;** deste, segue com azimute de 105°19'17" e distância de 32,04 m., confrontando neste trecho com **AREIA BRANCA** , até o vértice **841**, de coordenadas **N 8.582.822,810** m. e **E 571.997,203** m.**;** deste, segue com azimute de 77°28'16" e distância de 15,61 m., confrontando neste trecho com **AREIA BRANCA** , até o vértice **840**, de coordenadas **N 8.582.826,197** m. e **E 572.012,443** m.**;** deste, segue com azimute de 67°09'59" e distância de 34,91 m., confrontando neste trecho com **AREIA BRANCA** , até o vértice **839**, de coordenadas **N 8.582.839,743** m. e **E 572.044,617** m.**;** deste, segue com azimute de 55°13'52" e distância de 62,36 m., confrontando neste trecho com **AREIA BRANCA**, até o vértice **838**, de coordenadas **N 8.582.875,303** m. e **E 572.095,840** m.**;** deste, segue com azimute de 44°44'51" e distância de 67,95 m., confrontando neste trecho com **AREIA BRANCA** , até o vértice **837**, de coordenadas **N 8.582.923,563** m. e **E 572.143,677** m.**;** deste, segue com azimute de 47°05'12" e distância de 73,99 m., confrontando neste trecho com **AREIA BRANCA** , até o vértice **836**, de coordenadas **N 8.582.973,940** m. e **E 572.197,864** m.**;** deste, segue com azimute de 61°45'45" e distância de 51,90 m., confrontando neste trecho com **AREIA BRANCA** , até o vértice **835**, de coordenadas **N 8.582.998,494** m. e **E 572.243,584** m.**;** deste, segue com azimute de 79°50'45" e distância de 55,37 m., confrontando neste trecho com **AREIA BRANCA** , até o vértice **834**, de coordenadas **N 8.583.008,255** m. e **E 572.298,087** m.**;** deste, segue com azimute de 79°50'45" e distância de 2,26 m., confrontando neste trecho com **AREIA BRANCA** , até o vértice **833**, de coordenadas **N 8.583.008,654** m. e **E 572.300,311** m.**;** deste, segue com azimute de 90°29'29" e distância de 37,75 m., confrontando neste trecho com **AREIA BRANCA** , até o vértice **832**, de coordenadas **N 8.583.008,330** m. e **E 572.338,057** m.**;** deste, segue com azimute de 40°14'11" e distância de 1,46 m., confrontando neste trecho com **AREIA BRANCA** , até o vértice **51**, de coordenadas **N 8.583.009,443** m. e **E 572.338,999** m.**;** ponto inicial da descrição deste perímetro. Todas as coordenadas aqui descritas estão geo-referenciadas ao Sistema Geodésico Brasileiro, e encontram-se representadas no Sistema UTM, referenciadas ao **Meridiano Central 39° WGr** , tendo como o Datum o **WGS84**. Todos os azimutes e distâncias, áreas e perímetros foram calculados no plano de projeção UTM.

CERTIFICAÇÃO DIGITAL: 3L0A2KQXLEE86YEDIDX/BA
Esta edição encontra-se no site: www.laurodefreitas.ba.io.org.br em servidor certificado ICP-BRASIL

PREFEITURA MUNICIPAL DE
LAURO DE FREITAS

XVII - BAIRRO AREIA BRANCA

Área (m2): 708,648519 m2

Perímetro(m): 15.854,77 m

Inicia-se a descrição deste perímetro no vértice **1**, de coordenadas **N 8.583.868,971** m. e **E 571.012,017** m., situado no limite com **RIO JOANES (SIMÕES FILHO)**, deste, segue com azimute de 111°40'17" e distância de 19,34 m., confrontando neste trecho com **RIO JOANES (SIMÕES FILHO)** , até o vértice **2**, de coordenadas **N 8.583.861,830** m. e **E 571.029,988** m.**;** deste, segue com azimute de 126°11'39" e distância de 20,10 m., confrontando neste trecho com **RIO JOANES (SIMÕES FILHO)** , até o vértice **3**, de coordenadas **N 8.583.849,963** m. e **E 571.046,205** m.**;** deste, segue com azimute de 141°12'03" e distância de 12,92 m., confrontando neste trecho com **RIO JOANES (SIMÕES FILHO)** , até o vértice **4**, de coordenadas **N 8.583.839,890** m. e **E 571.054,304** m.**;** deste, segue com azimute de 131°09'17" e distância de 16,27 m., confrontando neste trecho com **RIO JOANES (SIMÕES FILHO)** , até o vértice **5**, de coordenadas **N 8.583.829,181** m. e **E 571.066,556** m.**;** deste, segue com azimute de 113°09'02" e distância de 16,14 m., confrontando neste trecho com **RIO JOANES (SIMÕES FILHO)** , até o vértice **6**, de coordenadas **N 8.583.822,837** m. e **E 571.081,393** m.**;** deste, segue com azimute de 83°41'08" e distância de 22,42 m., confrontando neste trecho com **RIO JOANES (SIMÕES FILHO)** , até o vértice **7**, de coordenadas **N 8.583.825,303** m. e **E 571.103,680** m.**;** deste, segue com azimute de 75°20'49" e distância de 34,57 m., confrontando neste trecho com **RIO JOANES (SIMÕES FILHO)** , até o vértice **8**, de coordenadas **N 8.583.834,048** m. e **E 571.137,122** m.**;** deste, segue com azimute de 97°42'58" e distância de 57,44 m., confrontando neste trecho com **RIO JOANES (SIMÕES FILHO)** , até o vértice **9**, de coordenadas **N 8.583.826,335** m. e **E 571.194,041** m.**;** deste, segue com azimute de 122°27'29" e distância de 42,47 m., confrontando neste trecho com **RIO JOANES (SIMÕES FILHO)** , até o vértice **10**, de coordenadas **N 8.583.803,541** m. e **E 571.229,880** m.**;** deste, segue com azimute de 149°57'56" e distância de 39,40 m., confrontando neste trecho com **RIO JOANES (SIMÕES FILHO)** , até o vértice **11**, de coordenadas **N 8.583.769,435** m. e **E 571.249,598** m.**;** deste, segue com azimute de 131°32'07" e distância de 61,05 m., confrontando neste trecho com **RIO JOANES (SIMÕES FILHO),** até o vértice **12**, de coordenadas **N 8.583.728,957** m. e **E 571.295,293** m.**;** deste, segue com azimute de 124°20'07" e distância de 49,38 m., confrontando neste trecho com **RIO JOANES (SIMÕES FILHO)** , até o vértice **13**, de coordenadas **N 8.583.701,105** m. e **E 571.336,069** m.**;** deste, segue com azimute de

CERTIFICAÇÃO DIGITAL: 3L0A2KQXLEE86YEDIDX/BA
Esta edição encontra-se no site: www.laurodefreitas.ba.io.org.br em servidor certificado ICP-BRASIL

PREFEITURA MUNICIPAL DE
LAURO DE FREITAS

144°56'55" e distância de 49,39 m., confrontando neste trecho com **RIO JOANES (SIMÕES FILHO)** , até o vértice **14**, de coordenadas **N 8.583.660,671** m. e **E 571.364,436** m.**;** deste, segue com azimute de 117°08'41" e distância de 22,23 m., confrontando neste trecho com **RIO JOANES (SIMÕES FILHO)** , até o vértice **15**, de coordenadas **N 8.583.650,530** m. e **E 571.384,215** m.**;** deste, segue com azimute de 57°39'13" e distância de 23,48 m., confrontando neste trecho com **RIO JOANES (SIMÕES FILHO)** , até o vértice **16**, de coordenadas **N 8.583.663,093** m. e **E 571.404,051** m.**;** deste, segue com azimute de 30°38'10" e distância de 43,91 m., confrontando neste trecho com **RIO JOANES (SIMÕES FILHO)** , até o vértice **17**, de coordenadas **N 8.583.700,875** m. e **E 571.426,428** m.**;** deste, segue com azimute de 60°52'39" e distância de 28,38 m., confrontando neste trecho com **RIO JOANES (SIMÕES FILHO)** , até o vértice **18**, de coordenadas **N 8.583.714,686** m. e **E 571.451,219** m.**;** deste, segue com azimute de 49°00'40" e distância de 46,02 m., confrontando neste trecho com **RIO JOANES (SIMÕES FILHO)** , até o vértice **19**, de coordenadas **N 8.583.744,869** m. e **E 571.485,954** m.**;** deste, segue com azimute de 39°05'26" e distância de 27,57 m., confrontando neste trecho com **RIO JOANES (SIMÕES FILHO)** , até o vértice **20**, de coordenadas **N 8.583.766,267** m. e **E 571.503,337** m.**;** deste, segue com azimute de 68°55'51" e distância de 27,88 m., confrontando neste trecho com **RIO JOANES (SIMÕES FILHO)** , até o vértice **21**, de coordenadas **N 8.583.776,291** m. e **E 571.529,357** m.**;** deste, segue com azimute de 128°21'48" e distância de 34,66 m., confrontando neste trecho com **RIO JOANES (SIMÕES FILHO)** , até o vértice **22**, de coordenadas **N 8.583.754,779** m. e **E 571.556,533** m.**;** deste, segue com azimute de 151°04'04" e distância de 43,30 m., confrontando neste trecho com **RIO JOANES (SIMÕES FILHO)** , até o vértice **23**, de coordenadas **N 8.583.716,887** m. e **E 571.577,479** m.**;** deste, segue com azimute de 164°44'43" e distância de 74,57 m., confrontando neste trecho com **RIO JOANES (SIMÕES FILHO)** , até o vértice **24**, de coordenadas **N 8.583.644,942** m. e **E 571.597,100** m.**;** deste, segue com azimute de 171°00'25" e distância de 77,93 m., confrontando neste trecho com **RIO JOANES (SIMÕES FILHO)** , até o vértice **25**, de coordenadas **N 8.583.567,971** m. e **E 571.609,281** m.**;** deste, segue com azimute de 157°06'32" e distância de 41,12 m., confrontando neste trecho com **RIO JOANES (SIMÕES FILHO)** , até o vértice **26**, de coordenadas **N 8.583.530,091** m. e **E 571.625,276** m.**;** deste, segue com azimute de 140°26'27" e distância de 21,31 m., confrontando neste trecho com **RIO JOANES (SIMÕES FILHO)** , até o vértice **27**, de coordenadas **N 8.583.513,660** m. e **E 571.638,849** m.**;** deste, segue com azimute de 108°54'27" e distância de 23,53 m., confrontando neste trecho com **RIO JOANES (SIMÕES FILHO)** , até o vértice **28**, de coordenadas **N 8.583.506,035** m. e **E 571.661,110** m.**;** deste, segue com azimute de 79°37'15" e distância de 29,75 m., confrontando neste trecho com **RIO JOANES (SIMÕES FILHO)** , até o vértice **29**, de coordenadas **N 8.583.511,394** m. e **E 571.690,372** m.**;** deste, segue com azimute de 67°23'03" e distância de 70,38 m., confrontando neste trecho com **RIO JOANES (SIMÕES FILHO)** , até o vértice **30**, de coordenadas **N 8.583.538,460** m. e **E 571.755,342** m.**;** deste, segue com azimute de 68°31'46" e distância de 36,96 m., confrontando neste trecho com

CERTIFICAÇÃO DIGITAL: 3L0A2KQXLEE86YEDIDX/BA
Esta edição encontra-se no site: www.laurodefreitas.ba.io.org.br em servidor certificado ICP-BRASIL

PREFEITURA MUNICIPAL DE
LAURO DE FREITAS

RIO JOANES (SIMÕES FILHO) , até o vértice **31**, de coordenadas **N 8.583.551,988** m. e **E 571.789,735** m.**;** deste, segue com azimute de 111°03'35" e distância de 32,70 m., confrontando neste trecho com **RIO JOANES (SIMÕES FILHO)** , até o vértice **32**, de coordenadas **N 8.583.540,239** m. e **E 571.820,247** m.**;** deste, segue com azimute de 142°26'10" e distância de 81,14 m., confrontando neste trecho com **RIO JOANES (SIMÕES FILHO)** , até o vértice **33**, de coordenadas **N 8.583.475,923** m. e **E 571.869,712** m.**;** deste, segue com azimute de 108°54'29" e distância de 60,48 m., confrontando neste trecho com **RIO JOANES (SIMÕES FILHO)** , até o vértice **34**, de coordenadas **N 8.583.456,325** m. e **E 571.926,927** m.**;** deste, segue com azimute de 92°47'56" e distância de 42,04 m., confrontando neste trecho com **RIO JOANES (SIMÕES FILHO)** , até o vértice **35**, de coordenadas **N 8.583.454,272** m. e **E 571.968,916** m.**;** deste, segue com azimute de 84°01'29" e distância de 36,48 m., confrontando neste trecho com **RIO JOANES (SIMÕES FILHO)** , até o vértice **36**, de coordenadas **N 8.583.458,069** m. e **E 572.005,194** m.**;** deste, segue com azimute de 59°25'09" e distância de 53,29 m., confrontando neste trecho com **RIO JOANES (SIMÕES FILHO)** , até o vértice **37**, de coordenadas **N 8.583.485,183** m. e **E 572.051,076** m.**;** deste, segue com azimute de 43°34'01" e distância de 74,98 m., confrontando neste trecho com **RIO JOANES (SIMÕES FILHO)** , até o vértice **38**, de coordenadas **N 8.583.539,514** m. e **E 572.102,754** m.**;** deste, segue com azimute de 67°42'06" e distância de 76,42 m., confrontando neste trecho com **RIO JOANES (SIMÕES FILHO)** , até o vértice **39**, de coordenadas **N 8.583.568,509** m. e **E 572.173,456** m.**;** deste, segue com azimute de 83°03'49" e distância de 78,86 m., confrontando neste trecho com **RIO JOANES (SIMÕES FILHO)** , até o vértice **40**, de coordenadas **N 8.583.578,033** m. e **E 572.251,743** m.**;** deste, segue com azimute de 93°23'16" e distância de 68,83 m., confrontando neste trecho com **RIO JOANES (SIMÕES FILHO)** , até o vértice **41**, de coordenadas **N 8.583.573,965** m. e **E 572.320,451** m.**;** deste, segue com azimute de 101°25'23" e distância de 89,53 m., confrontando neste trecho com **RIO JOANES (SIMÕES FILHO)** , até o vértice **42**, de coordenadas **N 8.583.556,233** m. e **E 572.408,213** m.**;** deste, segue com azimute de 119°29'35" e distância de 63,51 m., confrontando neste trecho com **RIO JOANES (SIMÕES FILHO)** , até o vértice **43**, de coordenadas **N 8.583.524,968** m. e **E 572.463,488** m.**;** deste, segue com azimute de 173°33'56" e distância de 4,51 m., confrontando neste trecho com **RIO JOANES (CAMAÇARI)** , até o vértice **44**, de coordenadas **N 8.583.520,484** m. e **E 572.463,994** m.**;** deste, segue com azimute de 173°33'56" e distância de 77,87 m., confrontando neste trecho com **RIO JOANES (CAMAÇARI)** , até o vértice **45**, de coordenadas **N 8.583.443,101** m. e **E 572.472,721** m.**;** deste, segue com azimute de 171°23'04" e distância de 64,21 m., confrontando neste trecho com **RIO JOANES (CAMAÇARI)** , até o vértice **46**, de coordenadas **N 8.583.379,617** m. e **E 572.482,340** m.**;** deste, segue com azimute de 165°57'49" e distância de 47,59 m., confrontando neste trecho com **RIO JOANES (CAMAÇARI)** , até o vértice **47**, de coordenadas **N 8.583.333,446** m. e **E 572.493,882** m.**;** deste, segue com azimute de 185°35'58" e distância de 98,58 m., confrontando neste trecho com **RIO JOANES (CAMAÇARI)** , até o vértice **48**, de coordenadas **N 8.583.235,334** m.

CERTIFICAÇÃO DIGITAL: 3L0A2KQXLEE86YEDIDX/BA
Esta edição encontra-se no site: www.laurodefreitas.ba.io.org.br em servidor certificado ICP-BRASIL

PREFEITURA MUNICIPAL DE
LAURO DE FREITAS

e **E 572.484,263** m.**;** deste, segue com azimute de 203°03'05" e distância de 65,04 m., confrontando neste trecho com **RIO JOANES (CAMAÇARI)** , até o vértice **47**, de coordenadas **N 8.583.333,446** m. e **E 572.493,882** m.**;** deste, segue com azimute de 185°35'58" e distância de 98,58 m., confrontando neste trecho com **RIO JOANES (CAMAÇARI)** , até o vértice **48**, de coordenadas **N 8.583.144,917** m. e **E 572.445,788** m.**;** deste, segue com azimute de 217°04'23" e distância de 108,50 m., confrontando neste trecho com **RIO JOANES (CAMAÇARI)** , até o vértice **49**, de coordenadas **N 8.583.058,348** m. e **E 572.380,380** m.**;** deste, segue com azimute de 220°14'11" e distância de 55,72 m., confrontando neste trecho com **RIO JOANES (CAMAÇARI)** , até o vértice **50**, de coordenadas **N 8.583.015,809** m. e **E 572.344,386** m.**;** deste, segue com azimute de 220°14'11" e distância de 8,34 m., confrontando neste trecho com **RIO JOANES (CAMAÇARI)** , até o vértice **51**, de coordenadas **N 8.583.009,443** m. e **E 572.338,999** m.**;** deste, segue com azimute de 220°14'11" e distância de 1,46 m., confrontando neste trecho com **RIO JOANES (CAMAÇARI)** , até o vértice **832**, de coordenadas **N 8.583.008,330** m. e **E 572.338,057** m.**;** deste, segue com azimute de 270°29'29" e distância de 37,75 m., confrontando neste trecho com **JAMBEIRO** , até o vértice **833**, de coordenadas **N 8.583.008,654** m. e **E 572.300,311** m.**;** deste, segue com azimute de 259°50'45" e distância de 2,26 m., confrontando neste trecho com **JAMBEIRO** , até o vértice **834**, de coordenadas **N 8.583.008,255** m. e **E 572.298,087** m.**;** deste, segue com azimute de 259°50'45" e distância de 55,37 m., confrontando neste trecho com **JAMBEIRO** , até o vértice **835**, de coordenadas **N 8.582.998,494** m. e **E 572.243,584** m.**;** deste, segue com azimute de 241°45'45" e distância de 51,90 m., confrontando neste trecho com **JAMBEIRO** , até o vértice **836**, de coordenadas **N 8.582.973,940** m. e **E 572.197,864** m.**;** deste, segue com azimute de 227°05'12" e distância de 73,99 m., confrontando neste trecho com **JAMBEIRO** , até o vértice **837**, de coordenadas **N 8.582.923,563** m. e **E 572.143,677** m.**;** deste, segue com azimute de 224°44'51" e distância de 67,95 m., confrontando neste trecho com **JAMBEIRO** , até o vértice **838**, de coordenadas **N 8.582.875,303** m. e **E 572.095,840** m.**;** deste, segue com azimute de 235°13'52" e distância de 62,36 m., confrontando neste trecho com **JAMBEIRO** , até o vértice **839**, de coordenadas **N 8.582.839,743** m. e **E 572.044,617** m.**;** deste, segue com azimute de 247°09'59" e distância de 34,91 m., confrontando neste trecho com **JAMBEIRO** , até o vértice **840**, de coordenadas **N 8.582.826,197** m. e **E 572.012,443** m.**;** deste, segue com azimute de 257°28'16" e distância de 15,61 m., confrontando neste trecho com **JAMBEIRO** , até o vértice **841**, de coordenadas **N 8.582.822,810** m. e **E 571.997,203** m.**;** deste, segue com azimute de 285°19'17" e distância de 32,04 m., confrontando neste trecho com **JAMBEIRO** , até o vértice **842**, de coordenadas **N 8.582.831,277** m. e **E 571.966,300** m.**;** deste, segue com azimute de 275°14'50" e distância de 41,66 m., confrontando neste trecho com **JAMBEIRO** , até o vértice **843**, de coordenadas **N 8.582.835,087** m. e **E 571.924,813** m.**;** deste, segue com azimute de 270°00'00" e distância de 22,44 m., confrontando neste trecho com **JAMBEIRO** , até o vértice **844**, de coordenadas **N 8.582.835,087** m. e **E 571.902,377** m.**;** deste, segue com azimute de 245°58'47" e distância de 42,64 m., confrontando neste trecho com

CERTIFICAÇÃO DIGITAL: 3L0A2KQXLEE86YEDIDX/BA
Esta edição encontra-se no site: www.laurodefreitas.ba.io.org.br em servidor certificado ICP-BRASIL

PREFEITURA MUNICIPAL DE
LAURO DE FREITAS

JAMBEIRO , até o vértice **845**, de coordenadas **N 8.582.817,730** m. e **E 571.863,430** m.**;** deste, segue com azimute de 236°50'01" e distância de 64,23 m., confrontando neste trecho com **JAMBEIRO** , até o vértice **846**, de coordenadas **N 8.582.782,593** m. e **E 571.809,666** m.**;** deste, segue com azimute de 222°11'51" e distância de 42,86 m., confrontando neste trecho com **JAMBEIRO** , até o vértice **847**, de coordenadas **N 8.582.750,843** m. e **E 571.780,880** m.**;** deste, segue com azimute de 215°14'51" e distância de 38,88 m., confrontando neste trecho com **JAMBEIRO** , até o vértice **848**, de coordenadas **N 8.582.719,093** m. e **E 571.758,443** m.**;** deste, segue com azimute de 194°02'10" e distância de 52,36 m., confrontando neste trecho com **JAMBEIRO** , até o vértice **849**, de coordenadas **N 8.582.668,293** m. e **E 571.745,743** m.**;** deste, segue com azimute de 184°47'39" e distância de 65,85 m., confrontando neste trecho com **JAMBEIRO** , até o vértice **850**, de coordenadas **N 8.582.602,676** m. e **E 571.740,240** m.**;** deste, segue com azimute de 177°02'35" e distância de 41,03 m., confrontando neste trecho com **JAMBEIRO** , até o vértice **851**, de coordenadas **N 8.582.561,697** m. e **E 571.742,356** m.**;** deste, segue com azimute de 164°52'34" e distância de 48,68 m., confrontando neste trecho com **JAMBEIRO** , até o vértice **852**, de coordenadas **N 8.582.514,707** m. e **E 571.755,056** m.**;** deste, segue com azimute de 167°28'16" e distância de 93,67 m., confrontando neste trecho com **JAMBEIRO** , até o vértice **853**, de coordenadas **N 8.582.423,267** m. e **E 571.775,376** m.**;** deste, segue com azimute de 169°59'31" e distância de 87,69 m., confrontando neste trecho com **JAMBEIRO** , até o vértice **854**, de coordenadas **N 8.582.336,907** m. e **E 571.790,616** m.**;** deste, segue com azimute de 169°45'46" e distância de 114,82 m., confrontando neste trecho com **JAMBEIRO** , até o vértice **855**, de coordenadas **N 8.582.223,913** m. e **E 571.811,023** m.**;** deste, segue com azimute de 181°44'01" e distância de 48,34 m., confrontando neste trecho com **JAMBEIRO** , até o vértice **856**, de coordenadas **N 8.582.175,595** m. e **E 571.809,560** m.**;** deste, segue com azimute de 176°10'46" e distância de 38,12 m., confrontando neste trecho com **JAMBEIRO** , até o vértice **857**, de coordenadas **N 8.582.137,559** m. e **E 571.812,100** m.**;** deste, segue com azimute de 171°26'21" e distância de 29,86 m., confrontando neste trecho com **JAMBEIRO** , até o vértice **858**, de coordenadas **N 8.582.108,031** m. e **E 571.816,545** m.**;** deste, segue com azimute de 159°31'11" e distância de 28,13 m., confrontando neste trecho com **JAMBEIRO** , até o vértice **859**, de coordenadas **N 8.582.081,679** m. e **E 571.826,388** m.**;** deste, segue com azimute de 139°34'26" e distância de 22,52 m., confrontando neste trecho com **JAMBEIRO** , até o vértice **860**, de coordenadas **N 8.582.064,534** m. e **E 571.840,993** m.**;** deste, segue com azimute de 120°57'50" e distância de 40,73 m., confrontando neste trecho com **JAMBEIRO** , até o vértice **861**, de coordenadas **N 8.582.043,579** m. e **E 571.875,918** m.**;** deste, segue com azimute de 112°24'58" e distância de 27,48 m., confrontando neste trecho com **JAMBEIRO** , até o vértice **862**, de coordenadas **N 8.582.033,101** m. e **E 571.901,318** m.**;** deste, segue com azimute de 117°19'26" e distância de 21,44 m., confrontando neste trecho com **JAMBEIRO** , até o vértice **863**, de coordenadas **N 8.582.023,259** m. e **E 571.920,368** m.**;** deste, segue com azimute de 135°56'21" e distância de 13,70 m., confrontando neste trecho com **JAMBEIRO** , até o

CERTIFICAÇÃO DIGITAL: 3L0A2KQXLEE86YEDIDX/BA
Esta edição encontra-se no site: www.laurodefreitas.ba.io.org.br em servidor certificado ICP-BRASIL

PREFEITURA MUNICIPAL DE
LAURO DE FREITAS

vértice **864**, de coordenadas **N 8.582.013,416** m. e **E 571.929,893** m.**;** deste, segue com azimute de 160°08'41" e distância de 24,30 m., confrontando neste trecho com **JAMBEIRO** , até o vértice **865**, de coordenadas **N 8.581.990,556** m. e **E 571.938,148** m.**;** deste, segue com azimute de 186°12'12" e distância de 14,69 m., confrontando neste trecho com **JAMBEIRO** , até o vértice **866**, de coordenadas **N 8.581.975,951** m. e **E 571.936,561** m.**;** deste, segue com azimute de 200°05'43" e distância de 11,09 m., confrontando neste trecho com **JAMBEIRO** , até o vértice **867**, de coordenadas **N 8.581.965,537** m. e **E 571.932,751** m.**;** deste, segue com azimute de 214°49'28" e distância de 17,79 m., confrontando neste trecho com **JAMBEIRO** , até o vértice **868**, de coordenadas **N 8.581.950,932** m. e **E 571.922,591** m.**;** deste, segue com azimute de 208°39'26" e distância de 31,12 m., confrontando neste trecho com **JAMBEIRO** , até o vértice **869**, de coordenadas **N 8.581.923,627** m. e **E 571.907,668** m.**;** deste, segue com azimute de 210°40'38" e distância de 21,78 m., confrontando neste trecho com **JAMBEIRO** , até o vértice **870**, de coordenadas **N 8.581.904,894** m. e **E 571.896,556** m.**;** deste, segue com azimute de 192°24'27" e distância de 32,51 m., confrontando neste trecho com **JAMBEIRO** , até o vértice **871**, de coordenadas **N 8.581.873,144** m. e **E 571.889,571** m.**;** deste, segue com azimute de 199°20'05" e distância de 19,18 m., confrontando neste trecho com **JAMBEIRO** , até o vértice **872**, de coordenadas **N 8.581.855,047** m. e **E 571.883,221** m.**;** deste, segue com azimute de 215°57'38" e distância de 20,01 m., confrontando neste trecho com **JAMBEIRO** , até o vértice **873**, de coordenadas **N 8.581.838,854** m. e **E 571.871,473** m.**;** deste, segue com azimute de 210°04'07" e distância de 34,85 m., confrontando neste trecho com **JAMBEIRO** , até o vértice **874**, de coordenadas **N 8.581.808,692** m. e **E 571.854,011** m.**;** deste, segue com azimute de 202°34'46" e distância de 34,73 m., confrontando neste trecho com **JAMBEIRO** , até o vértice **875**, de coordenadas **N 8.581.776,624** m. e **E 571.840,676** m.**;** deste, segue com azimute de 209°47'22" e distância de 33,66 m., confrontando neste trecho com **JAMBEIRO** , até o vértice **876**, de coordenadas **N 8.581.747,414** m. e **E 571.823,954** m.**;** deste, segue com azimute de 216°52'12" e distância de 21,17 m., confrontando neste trecho com **JAMBEIRO** , até o vértice **877**, de coordenadas **N 8.581.730,481** m. e **E 571.811,254** m.**;** deste, segue com azimute de 230°11'40" e distância de 23,14 m., confrontando neste trecho com **JAMBEIRO** , até o vértice **878**, de coordenadas **N 8.581.715,664** m. e **E 571.793,474** m.**;** deste, segue com azimute de 250°51'59" e distância de 21,96 m., confrontando neste trecho com **JAMBEIRO** , até o vértice **879**, de coordenadas **N 8.581.708,467** m. e **E 571.772,730** m.**;** deste, segue com azimute de 246°56'55" e distância de 21,62 m., confrontando neste trecho com **JAMBEIRO** , até o vértice **880**, de coordenadas **N 8.581.700,001** m. e **E 571.752,834** m.**;** deste, segue com azimute de 230°24'43" e distância de 28,56 m., confrontando neste trecho com **JAMBEIRO** , até o vértice **881**, de coordenadas **N 8.581.681,797** m. e **E 571.730,820** m.**;** deste, segue com azimute de 227°26'12" e distância de 28,16 m., confrontando neste trecho com **JAMBEIRO** , até o vértice **882**, de coordenadas **N 8.581.662,747** m. e **E 571.710,077** m.**;** deste, segue com azimute de 237°59'41" e distância de 19,97 m., confrontando neste trecho com **JAMBEIRO** , até o vértice **883**, de coordenadas **N**

CERTIFICAÇÃO DIGITAL: 3L0A2KQXLEE86YEDIDX/BA
Esta edição encontra-se no site: www.laurodefreitas.ba.io.org.br em servidor certificado ICP-BRASIL

PREFEITURA MUNICIPAL DE
LAURO DE FREITAS

8.581.652,164 m. e **E 571.693,144** m.**;** deste, segue com azimute de 217°46'32" e distância de 21,42 m., confrontando neste trecho com **JAMBEIRO** , até o vértice **884**, de coordenadas **N 8.581.635,231** m. e **E 571.680,020** m.**;** deste, segue com azimute de 197°21'14" e distância de 28,39 m., confrontando neste trecho com **JAMBEIRO** , até o vértice **885**, de coordenadas **N 8.581.608,137** m. e **E 571.671,554** m.**;** deste, segue com azimute de 200°41'44" e distância de 20,36 m., confrontando neste trecho com **JAMBEIRO** , até o vértice **886**, de coordenadas **N 8.581.589,087** m. e **E 571.664,357** m.**;** deste, segue com azimute de 213°20'27" e distância de 19,26 m., confrontando neste trecho com **JAMBEIRO** , até o vértice **887**, de coordenadas **N 8.581.573,000** m. e **E 571.653,774** m.**;** deste, segue com azimute de 229°53'57" e distância de 21,03 m., confrontando neste trecho com **JAMBEIRO** , até o vértice **888**, de coordenadas **N 8.581.559,454** m. e **E 571.637,687** m.**;** deste, segue com azimute de 245°13'29" e distância de 26,75 m., confrontando neste trecho com **JAMBEIRO** , até o vértice **889**, de coordenadas **N 8.581.548,242** m. e **E 571.613,395** m.**;** deste, segue com azimute de 233°23'35" e distância de 14,56 m., confrontando neste trecho com **JAMBEIRO** , até o vértice **890**, de coordenadas **N 8.581.539,557** m. e **E 571.601,703** m.**;** deste, segue com azimute de 223°52'36" e distância de 15,27 m., confrontando neste trecho com **JAMBEIRO** , até o vértice **891**, de coordenadas **N 8.581.528,550** m. e **E 571.591,120** m.**;** deste, segue com azimute de 212°09'08" e distância de 35,00 m., confrontando neste trecho com **JAMBEIRO** , até o vértice **892**, de coordenadas **N 8.581.498,917** m. e **E 571.572,493** m.**;** deste, segue com azimute de 206°33'54" e distância de 27,24 m., confrontando neste trecho com **JAMBEIRO** , até o vértice **893**, de coordenadas **N 8.581.474,550** m. e **E 571.560,310** m.**;** deste, segue com azimute de 201°35'46" e distância de 5,33 m., confrontando neste trecho com **JAMBEIRO** , até o vértice **894**, de coordenadas **N 8.581.469,594** m. e **E 571.558,348** m.**;** deste, segue com azimute de 201°35'46" e distância de 91,82 m., confrontando neste trecho com **JAMBEIRO** , até o vértice **895**, de coordenadas **N 8.581.384,215** m. e **E 571.524,551** m.**;** deste, segue com azimute de 208°57'04" e distância de 56,85 m., confrontando neste trecho com **JAMBEIRO** , até o vértice **896**, de coordenadas **N 8.581.334,473** m. e **E 571.497,034** m.**;** deste, segue com azimute de 214°22'49" e distância de 36,55 m., confrontando neste trecho com **JAMBEIRO** , até o vértice **897**, de coordenadas **N 8.581.304,310** m. e **E 571.476,396** m.**;** deste, segue com azimute de 220°36'05" e distância de 9,76 m., confrontando neste trecho com **JAMBEIRO** , até o vértice **898**, de coordenadas **N 8.581.296,902** m. e **E 571.470,046** m.**;** deste, segue com azimute de 177°16'25" e distância de 11,13 m., confrontando neste trecho com **JAMBEIRO** , até o vértice **899**, de coordenadas **N 8.581.285,789** m. e **E 571.470,576** m.**;** deste, segue com azimute de 161°48'11" e distância de 5,02 m., confrontando neste trecho com **JAMBEIRO** , até o vértice **900**, de coordenadas **N 8.581.281,020** m. e **E 571.472,143** m.**;** deste, segue com azimute de 185°02'01" e distância de 23,90 m., confrontando neste trecho com **JAMBEIRO** , até o vértice **901**, de coordenadas **N 8.581.257,214** m. e **E 571.470,046** m.**;** deste, segue com azimute de 192°15'53" e distância de 24,91 m., confrontando neste trecho com **JAMBEIRO** , até o vértice **902**, de coordenadas **N 8.581.232,873** m. e **E 571.464,755** m.**;**

CERTIFICAÇÃO DIGITAL: 3L0A2KQXLEE86YEDIDX/BA
Esta edição encontra-se no site: www.laurodefreitas.ba.io.org.br em servidor certificado ICP-BRASIL

PREFEITURA MUNICIPAL DE
LAURO DE FREITAS

deste, segue com azimute de 186°26'30" e distância de 33,02 m., confrontando neste trecho com **JAMBEIRO** , até o vértice **903**, de coordenadas **N 8.581.200,064** m. e **E 571.461,051** m.**;** deste, segue com azimute de 176°41'53" e distância de 27,56 m., confrontando neste trecho com **JAMBEIRO** , até o vértice **904**, de coordenadas **N 8.581.172,547** m. e **E 571.462,638** m.**;** deste, segue com azimute de 159°11'36" e distância de 28,30 m., confrontando neste trecho com **JAMBEIRO** , até o vértice **905**, de coordenadas **N 8.581.146,089** m. e **E 571.472,692** m.**;** deste, segue com azimute de 147°31'44" e distância de 27,60 m., confrontando neste trecho com **JAMBEIRO** , até o vértice **906**, de coordenadas **N 8.581.122,806** m. e **E 571.487,509** m.**;** deste, segue com azimute de 137°19'40" e distância de 46,06 m., confrontando neste trecho com **JAMBEIRO** , até o vértice **907**, de coordenadas **N 8.581.088,939** m. e **E 571.518,730** m.**;** deste, segue com azimute de 121°23'25" e distância de 15,85 m., confrontando neste trecho com **JAMBEIRO** , até o vértice **908**, de coordenadas **N 8.581.080,683** m. e **E 571.532,260** m.**;** deste, segue com azimute de 121°23'25" e distância de 20,72 m., confrontando neste trecho com **JAMBEIRO** , até o vértice **909**, de coordenadas **N 8.581.069,889** m. e **E 571.549,951** m.**;** deste, segue com azimute de 108°48'00" e distância de 26,27 m., confrontando neste trecho com **JAMBEIRO** , até o vértice **910**, de coordenadas **N 8.581.061,422** m. e **E 571.574,822** m.**;** deste, segue com azimute de 119°55'53" e distância de 20,15 m., confrontando neste trecho com **JAMBEIRO** , até o vértice **911**, de coordenadas **N 8.581.051,368** m. e **E 571.592,284** m.**;** deste, segue com azimute de 135°43'47" e distância de 23,50 m., confrontando neste trecho com **JAMBEIRO** , até o vértice **912**, de coordenadas **N 8.581.034,540** m. e **E 571.608,688** m.**;** deste, segue com azimute de 141°58'52" e distância de 36,94 m., confrontando neste trecho com **JAMBEIRO** , até o vértice **913**, de coordenadas **N 8.581.005,436** m. e **E 571.631,443** m.**;** deste, segue com azimute de 164°21'28" e distância de 27,48 m., confrontando neste trecho com **JAMBEIRO** , até o vértice **914**, de coordenadas **N 8.580.978,978** m. e **E 571.638,851** m.**;** deste, segue com azimute de 187°00'05" e distância de 30,39 m., confrontando neste trecho com **JAMBEIRO** , até o vértice **915**, de coordenadas **N 8.580.948,815** m. e **E 571.635,147** m.**;** deste, segue com azimute de 210°06'49" e distância de 30,59 m., confrontando neste trecho com **JAMBEIRO** , até o vértice **916**, de coordenadas **N 8.580.922,357** m. e **E 571.619,801** m.**;** deste, segue com azimute de 216°11'36" e distância de 26,88 m., confrontando neste trecho com **JAMBEIRO** , até o vértice **917**, de coordenadas **N 8.580.900,661** m. e **E 571.603,926** m.**;** deste, segue com azimute de 222°26'26" e distância de 16,66 m., confrontando neste trecho com **JAMBEIRO** , até o vértice **918**, de coordenadas **N 8.580.888,366** m. e **E 571.592,683** m.**;** deste, segue com azimute de 197°17'32" e distância de 307,85 m., confrontando neste trecho com **JAMBEIRO** , até o vértice **919**, de coordenadas **N 8.580.594,426** m. e **E 571.501,175** m.**;** deste, segue com azimute de 125°44'37" e distância de 109,91 m., confrontando neste trecho com **JAMBEIRO** , até o vértice **920**, de coordenadas **N 8.580.530,220** m. e **E 571.590,383** m.**;** deste, segue com azimute de 125°29'19" e distância de 86,28 m., confrontando neste trecho com **JAMBEIRO** , até o vértice **921**, de coordenadas **N 8.580.480,130** m. e **E 571.660,636** m.**;** deste, segue com

CERTIFICAÇÃO DIGITAL: 3L0A2KQXLEE86YEDIDX/BA
Esta edição encontra-se no site: www.laurodefreitas.ba.io.org.br em servidor certificado ICP-BRASIL

PREFEITURA MUNICIPAL DE
LAURO DE FREITAS

azimute de 132°20'48" e distância de 3,46 m., confrontando neste trecho com **JAMBEIRO** , até o vértice **922**, de coordenadas **N 8.580.477,801** m. e **E 571.663,191** m.**;** deste, segue com azimute de 85°39'07" e distância de 2,13 m., confrontando neste trecho com **JAMBEIRO** , até o vértice **923**, de coordenadas **N 8.580.477,963** m. e **E 571.665,312** m.**;** deste, segue com azimute de 85°39'07" e distância de 2,72 m., confrontando neste trecho com **JAMBEIRO** , até o vértice **924**, de coordenadas **N 8.580.478,169** m. e **E 571.668,020** m.**;** deste, segue com azimute de 105°58'40" e distância de 30,66 m., confrontando neste trecho com **JAMBEIRO** , até o vértice **925**, de coordenadas **N 8.580.469,730** m. e **E 571.697,491** m.**;** deste, segue com azimute de 146°13'19" e distância de 24,49 m., confrontando neste trecho com **JAMBEIRO** , até o vértice **926**, de coordenadas **N 8.580.449,370** m. e **E 571.711,109** m.**;** deste, segue com azimute de 146°13'19" e distância de 3,62 m., confrontando neste trecho com **JAMBEIRO** , até o vértice **927**, de coordenadas **N 8.580.446,359** m. e **E 571.713,123** m.**;** deste, segue com azimute de 146°13'19" e distância de 17,31 m., confrontando neste trecho com **JAMBEIRO** , até o vértice **928**, de coordenadas **N 8.580.431,968** m. e **E 571.722,749** m.**;** deste, segue com azimute de 146°13'19" e distância de 19,87 m., confrontando neste trecho com **JAMBEIRO** , até o vértice **929**, de coordenadas **N 8.580.415,451** m. e **E 571.733,797** m.**;** deste, segue com azimute de 146°55'41" e distância de 34,53 m., confrontando neste trecho com **JAMBEIRO** , até o vértice **930**, de coordenadas **N 8.580.386,517** m. e **E 571.752,639** m.**;** deste, segue com azimute de 174°14'53" e distância de 4,20 m., confrontando neste trecho com **JAMBEIRO** , até o vértice **931**, de coordenadas **N 8.580.382,336** m. e **E 571.753,060** m.**;** deste, segue com azimute de 174°14'53" e distância de 2,84 m., confrontando neste trecho com **JAMBEIRO** , até o vértice **932**, de coordenadas **N 8.580.379,507** m. e **E 571.753,345** m.**;** deste, segue com azimute de 174°14'53" e distância de 3,90 m., confrontando neste trecho com **JAMBEIRO** , até o vértice **933**, de coordenadas **N 8.580.375,629** m. e **E 571.753,736** m.**;** deste, segue com azimute de 156°33'40" e distância de 34,60 m., confrontando neste trecho com **JAMBEIRO** , até o vértice **934**, de coordenadas **N 8.580.343,885** m. e **E 571.767,498** m.**;** deste, segue com azimute de 138°22'39" e distância de 5,63 m., confrontando neste trecho com **JAMBEIRO** , até o vértice **935**, de coordenadas **N 8.580.339,679** m. e **E 571.771,235** m.**;** deste, segue com azimute de 138°22'39" e distância de 1,62 m., confrontando neste trecho com **JAMBEIRO** , até o vértice **936**, de coordenadas **N 8.580.338,469** m. e **E 571.772,310** m.**;** deste, segue com azimute de 138°22'39" e distância de 8,16 m., confrontando neste trecho com **JAMBEIRO** , até o vértice **937**, de coordenadas **N 8.580.332,369** m. e **E 571.777,730** m.**;** deste, segue com azimute de 138°22'39" e distância de 18,83 m., confrontando neste trecho com **JAMBEIRO** , até o vértice **938**, de coordenadas **N 8.580.318,290** m. e **E 571.790,240** m.**;** deste, segue com azimute de 136°30'01" e distância de 22,67 m., confrontando neste trecho com **JAMBEIRO** , até o vértice **939**, de coordenadas **N 8.580.301,843** m. e **E 571.805,848** m.**;** deste, segue com azimute de 135°37'46" e distância de 13,46 m., confrontando neste trecho com **JAMBEIRO** , até o vértice **940**, de coordenadas **N 8.580.292,219** m. e **E 571.815,263** m.**;** deste, segue com azimute de 168°24'06" e distância de 0,39 m., confrontando neste

CERTIFICAÇÃO DIGITAL: 3L0A2KQXLEE86YEDIDX/BA
Esta edição encontra-se no site: www.laurodefreitas.ba.io.org.br em servidor certificado ICP-BRASIL

PREFEITURA MUNICIPAL DE
LAURO DE FREITAS

trecho com **JAMBEIRO** , até o vértice **941**, de coordenadas **N 8.580.291,840** m. e **E 571.815,341** m.**;** deste, segue com azimute de 136°30'01" e distância de 4,27 m., confrontando neste trecho com **JAMBEIRO** , até o vértice **942**, de coordenadas **N 8.580.288,746** m. e **E 571.818,277** m.**;** deste, segue com azimute de 178°06'20" e distância de 6,85 m., confrontando neste trecho com **JAMBEIRO** , até o vértice **943**, de coordenadas **N 8.580.281,897** m. e **E 571.818,503** m.**;** deste, segue com azimute de 178°06'20" e distância de 1,96 m., confrontando neste trecho com **JAMBEIRO** , até o vértice **944**, de coordenadas **N 8.580.279,941** m. e **E 571.818,568** m.**;** deste, segue com azimute de 178°06'20" e distância de 14,14 m., confrontando neste trecho com **JAMBEIRO** , até o vértice **945**, de coordenadas **N 8.580.265,810** m. e **E 571.819,035** m.**;** deste, segue com azimute de 195°43'48" e distância de 7,80 m., confrontando neste trecho com **JAMBEIRO** , até o vértice **946**, de coordenadas **N 8.580.258,304** m. e **E 571.816,921** m.**;** deste, segue com azimute de 185°44'10" e distância de 0,67 m., confrontando neste trecho com **JAMBEIRO** , até o vértice **947**, de coordenadas **N 8.580.257,640** m. e **E 571.816,854** m.**;** deste, segue com azimute de 197°30'14" e distância de 3,74 m., confrontando neste trecho com **JAMBEIRO** , até o vértice **948**, de coordenadas **N 8.580.254,069** m. e **E 571.815,728** m.**;** deste, segue com azimute de 195°43'48" e distância de 37,84 m., confrontando neste trecho com **JAMBEIRO** , até o vértice **949**, de coordenadas **N 8.580.217,650** m. e **E 571.805,471** m.**;** deste, segue com azimute de 184°09'59" e distância de 5,30 m., confrontando neste trecho com **JAMBEIRO** , até o vértice **950**, de coordenadas **N 8.580.212,367** m. e **E 571.805,086** m.**;** deste, segue com azimute de 184°09'59" e distância de 1,55 m., confrontando neste trecho com **JAMBEIRO** , até o vértice **951**, de coordenadas **N 8.580.210,817** m. e **E 571.804,973** m.**;** deste, segue com azimute de 184°09'59" e distância de 10,83 m., confrontando neste trecho com **JAMBEIRO** , até o vértice **952**, de coordenadas **N 8.580.200,015** m. e **E 571.804,186** m.**;** deste, segue com azimute de 184°09'59" e distância de 8,08 m., confrontando neste trecho com **JAMBEIRO** , até o vértice **953**, de coordenadas **N 8.580.191,955** m. e **E 571.803,599** m.**;** deste, segue com azimute de 173°10'18" e distância de 34,54 m., confrontando neste trecho com **JAMBEIRO** , até o vértice **954**, de coordenadas **N 8.580.157,662** m. e **E 571.807,705** m.**;** deste, segue com azimute de 158°24'08" e distância de 6,50 m., confrontando neste trecho com **JAMBEIRO** , até o vértice **955**, de coordenadas **N 8.580.151,616** m. e **E 571.810,098** m.**;** deste, segue com azimute de 158°24'08" e distância de 2,91 m., confrontando neste trecho com **JAMBEIRO** , até o vértice **956**, de coordenadas **N 8.580.148,907** m. e **E 571.811,171** m.**;** deste, segue com azimute de 158°24'08" e distância de 23,84 m., confrontando neste trecho com **JAMBEIRO** , até o vértice **957**, de coordenadas **N 8.580.126,745** m. e **E 571.819,944** m.**;** deste, segue com azimute de 158°24'08" e distância de 12,73 m., confrontando neste trecho com **JAMBEIRO** , até o vértice **958**, de coordenadas **N 8.580.114,911** m. e **E 571.824,629** m.**;** deste, segue com azimute de 158°24'08" e distância de 15,58 m., confrontando neste trecho com **JAMBEIRO** , até o vértice **959**, de coordenadas **N 8.580.100,423** m. e **E 571.830,365** m.**;** deste, segue com azimute de 149°34'23" e distância de 10,61 m., confrontando neste trecho com **JAMBEIRO** , até o

CERTIFICAÇÃO DIGITAL: 3L0A2KQXLEE86YEDIDX/BA
Esta edição encontra-se no site: www.laurodefreitas.ba.io.org.br em servidor certificado ICP-BRASIL

PREFEITURA MUNICIPAL DE
LAURO DE FREITAS

vértice **960**, de coordenadas **N 8.580.091,271** m. e **E 571.835,740** m.**;** deste, segue com azimute de 149°34'23" e distância de 4,01 m., confrontando neste trecho com **JAMBEIRO** , até o vértice **961**, de coordenadas **N 8.580.087,812** m. e **E 571.837,771** m.**;** deste, segue com azimute de 149°34'23" e distância de 2,98 m., confrontando neste trecho com **JAMBEIRO** , até o vértice **962**, de coordenadas **N 8.580.085,246** m. e **E 571.839,279** m.**;** deste, segue com azimute de 136°28'07" e distância de 24,24 m., confrontando neste trecho com **JAMBEIRO** , até o vértice **963**, de coordenadas **N 8.580.067,669** m. e **E 571.855,977** m.**;** deste, segue com azimute de 124°38'40" e distância de 47,89 m., confrontando neste trecho com **JAMBEIRO** , até o vértice **964**, de coordenadas **N 8.580.040,445** m. e **E 571.895,376** m.**;** deste, segue com azimute de 136°01'18" e distância de 27,13 m., confrontando neste trecho com **JAMBEIRO** , até o vértice **965**, de coordenadas **N 8.580.020,918** m. e **E 571.914,218** m.**;** deste, segue com azimute de 143°00'15" e distância de 36,92 m., confrontando neste trecho com **JAMBEIRO** , até o vértice **966**, de coordenadas **N 8.579.991,434** m. e **E 571.936,432** m.**;** deste, segue com azimute de 153°56'17" e distância de 24,77 m., confrontando neste trecho com **JAMBEIRO** , até o vértice **967**, de coordenadas **N 8.579.969,179** m. e **E 571.947,317** m.**;** deste, segue com azimute de 163°29'30" e distância de 20,57 m., confrontando neste trecho com **JAMBEIRO** , até o vértice **968**, de coordenadas **N 8.579.949,453** m. e **E 571.953,163** m.**;** deste, segue com azimute de 139°46'13" e distância de 4,46 m., confrontando neste trecho com **JAMBEIRO** , até o vértice **969**, de coordenadas **N 8.579.946,050** m. e **E 571.956,042** m.**;** deste, segue com azimute de 139°46'13" e distância de 3,57 m., confrontando neste trecho com **JAMBEIRO** , até o vértice **970**, de coordenadas **N 8.579.943,326** m. e **E 571.958,345** m.**;** deste, segue com azimute de 139°46'13" e distância de 4,45 m., confrontando neste trecho com **JAMBEIRO** , até o vértice **971**, de coordenadas **N 8.579.939,927** m. e **E 571.961,221** m.**;** deste, segue com azimute de 139°46'13" e distância de 35,69 m., confrontando neste trecho com **JAMBEIRO** , até o vértice **972**, de coordenadas **N 8.579.912,680** m. e **E 571.984,271** m.**;** deste, segue com azimute de 139°46'13" e distância de 50,14 m., confrontando neste trecho com **JAMBEIRO** , até o vértice **973**, de coordenadas **N 8.579.874,397** m. e **E 572.016,656** m.**;** deste, segue com azimute de 139°33'31" e distância de 6,24 m., confrontando neste trecho com **JAMBEIRO** , até o vértice **974**, de coordenadas **N 8.579.869,646** m. e **E 572.020,706** m.**;** deste, segue com azimute de 139°33'31" e distância de 7,41 m., confrontando neste trecho com **JAMBEIRO** , até o vértice **975**, de coordenadas **N 8.579.864,009** m. e **E 572.025,510** m.**;** deste, segue com azimute de 139°33'31" e distância de 130,62 m., confrontando neste trecho com **JAMBEIRO** , até o vértice **976**, de coordenadas **N 8.579.764,599** m. e **E 572.110,239** m.**;** deste, segue com azimute de 135°34'56" e distância de 32,67 m., confrontando neste trecho com **JAMBEIRO** , até o vértice **977**, de coordenadas **N 8.579.741,263** m. e **E 572.133,105** m.**;** deste, segue com azimute de 136°30'25" e distância de 37,95 m., confrontando neste trecho com **JAMBEIRO** , até o vértice **978**, de coordenadas **N 8.579.713,729** m. e **E 572.159,228** m.**;** deste, segue com azimute de 127°14'48" e distância de 10,03 m., confrontando neste trecho com **JAMBEIRO** , até o vértice **979**, de coordenadas **N**

CERTIFICAÇÃO DIGITAL: 3L0A2KQXLEE86YEDIDX/BA
Esta edição encontra-se no site: www.laurodefreitas.ba.io.org.br em servidor certificado ICP-BRASIL

PREFEITURA MUNICIPAL DE
LAURO DE FREITAS

8.579.707,660 m. e **E 572.167,210** m.**;** deste, segue com azimute de 130°08'07" e distância de 17,84 m., confrontando neste trecho com **JAMBEIRO** , até o vértice **980**, de coordenadas **N 8.579.696,158** m. e **E 572.180,852** m.**;** deste, segue com azimute de 130°08'07" e distância de 13,61 m., confrontando neste trecho com **JAMBEIRO** , até o vértice **981**, de coordenadas **N 8.579.687,387** m. e **E 572.191,255** m.**;** deste, segue com azimute de 130°08'07" e distância de 70,38 m., confrontando neste trecho com **JAMBEIRO** , até o vértice **982**, de coordenadas **N 8.579.642,023** m. e **E 572.245,060** m.**;** deste, segue com azimute de 139°06'52" e distância de 10,10 m., confrontando neste trecho com **JAMBEIRO** , até o vértice **983**, de coordenadas **N 8.579.634,384** m. e **E 572.251,673** m.**;** deste, segue com azimute de 140°33'30" e distância de 65,28 m., confrontando neste trecho com **JAMBEIRO** , até o vértice **984**, de coordenadas **N 8.579.583,974** m. e **E 572.293,142** m.**;** deste, segue com azimute de 128°49'53" e distância de 24,48 m., confrontando neste trecho com **JAMBEIRO** , até o vértice **985**, de coordenadas **N 8.579.568,624** m. e **E 572.312,212** m.**;** deste, segue com azimute de 174°18'39" e distância de 1,39 m., confrontando neste trecho com **QUINGOMA** , até o vértice **986**, de coordenadas **N 8.579.567,244** m. e **E 572.312,350** m.**;** deste, segue com azimute de 174°18'39" e distância de 3,82 m., confrontando neste trecho com **QUINGOMA** , até o vértice **987**, de coordenadas **N 8.579.563,443** m. e **E 572.312,728** m.**;** deste, segue com azimute de 174°18'39" e distância de 150,04 m., confrontando neste trecho com **QUINGOMA** , até o vértice **988**, de coordenadas **N 8.579.414,144** m. e **E 572.327,602** m.**;** deste, segue com azimute de 177°36'51" e distância de 40,21 m., confrontando neste trecho com **QUINGOMA** , até o vértice **989**, de coordenadas **N 8.579.373,967** m. e **E 572.329,276** m.**;** deste, segue com azimute de 187°35'41" e distância de 12,81 m., confrontando neste trecho com **QUINGOMA** , até o vértice **990**, de coordenadas **N 8.579.361,267** m. e **E 572.327,583** m.**;** deste, segue com azimute de 199°34'26" e distância de 25,00 m., confrontando neste trecho com **QUINGOMA** , até o vértice **991**, de coordenadas **N 8.579.337,714** m. e **E 572.319,208** m.**;** deste, segue com azimute de 204°46'41" e distância de 70,83 m., confrontando neste trecho com **QUINGOMA** , até o vértice **992**, de coordenadas **N 8.579.273,407** m. e **E 572.289,523** m.**;** deste, segue com azimute de 216°47'23" e distância de 29,05 m., confrontando neste trecho com **QUINGOMA** , até o vértice **993**, de coordenadas **N 8.579.250,142** m. e **E 572.272,126** m.**;** deste, segue com azimute de 236°00'13" e distância de 10,98 m., confrontando neste trecho com **QUINGOMA** , até o vértice **994**, de coordenadas **N 8.579.244,004** m. e **E 572.263,024** m.**;** deste, segue com azimute de 241°54'37" e distância de 17,56 m., confrontando neste trecho com **QUINGOMA** , até o vértice **995**, de coordenadas **N 8.579.235,735** m. e **E 572.247,531** m.**;** deste, segue com azimute de 202°09'34" e distância de 0,32 m., confrontando neste trecho com **QUINGOMA** , até o vértice **995A**, de coordenadas **N 8.579.235,442** m. e **E 572.247,412** m.**;** deste, segue com azimute de 224°41'13" e distância de 9,90 m., confrontando neste trecho com **QUINGOMA** , até o vértice **996**, de coordenadas **N 8.579.228,404** m. e **E 572.240,450** m.**;** deste, segue com azimute de 231°27'32" e distância de 23,95 m., confrontando neste trecho com **QUINGOMA** , até o vértice **997**, de

CERTIFICAÇÃO DIGITAL: 3L0A2KQXLEE86YEDIDX/BA
Esta edição encontra-se no site: www.laurodefreitas.ba.io.org.br em servidor certificado ICP-BRASIL

PREFEITURA MUNICIPAL DE
LAURO DE FREITAS

coordenadas **N 8.579.213,481** m. e **E 572.221,717** m.**;** deste, segue com azimute de 235°25'33" e distância de 28,53 m., confrontando neste trecho com **QUINGOMA** , até o vértice **998**, de coordenadas **N 8.579.197,289** m. e **E 572.198,222** m.**;** deste, segue com azimute de 245°46'20" e distância de 13,93 m., confrontando neste trecho com **QUINGOMA** , até o vértice **999**, de coordenadas **N 8.579.191,574** m. e **E 572.185,522** m.**;** deste, segue com azimute de 258°24'28" e distância de 12,64 m., confrontando neste trecho com **QUINGOMA** , até o vértice **1000**, de coordenadas **N 8.579.189,034** m. e **E 572.173,140** m.**;** deste, segue com azimute de 281°46'06" e distância de 7,78 m., confrontando neste trecho com **QUINGOMA** , até o vértice **1001**, de coordenadas **N 8.579.190,621** m. e **E 572.165,520** m.**;** deste, segue com azimute de 309°48'20" e distância de 7,44 m., confrontando neste trecho com **QUINGOMA** , até o vértice **1002**, de coordenadas **N 8.579.195,384** m. e **E 572.159,805** m.**;** deste, segue com azimute de 325°24'28" e distância de 11,18 m., confrontando neste trecho com **QUINGOMA** , até o vértice **1003**, de coordenadas **N 8.579.204,591** m. e **E 572.153,455** m.**;** deste, segue com azimute de 341°33'54" e distância de 12,05 m., confrontando neste trecho com **QUINGOMA** , até o vértice **1004**, de coordenadas **N 8.579.216,021** m. e **E 572.149,645** m.**;** deste, segue com azimute de 348°24'28" e distância de 12,64 m., confrontando neste trecho com **QUINGOMA** , até o vértice **1005**, de coordenadas **N 8.579.228,404** m. e **E 572.147,105** m.**;** deste, segue com azimute de 353°47'48" e distância de 14,69 m., confrontando neste trecho com **QUINGOMA** , até o vértice **1006**, de coordenadas **N 8.579.243,009** m. e **E 572.145,517** m.**;** deste, segue com azimute de 1°45'37" e distância de 15,00 m., confrontando neste trecho com **QUINGOMA** , até o vértice **1007**, de coordenadas **N 8.579.257,998** m. e **E 572.145,978** m.**;** deste, segue com azimute de 356°03'16" e distância de 38,42 m., confrontando neste trecho com **QUINGOMA** , até o vértice **1008**, de coordenadas **N 8.579.296,330** m. e **E 572.143,334** m.**;** deste, segue com azimute de 339°01'31" e distância de 14,30 m., confrontando neste trecho com **QUINGOMA** , até o vértice **1009**, de coordenadas **N 8.579.309,684** m. e **E 572.138,215** m.**;** deste, segue com azimute de 339°02'39" e distância de 15,98 m., confrontando neste trecho com **QUINGOMA** , até o vértice **1010**, de coordenadas **N 8.579.324,607** m. e **E 572.132,500** m.**;** deste, segue com azimute de 331°33'25" e distância de 8,67 m., confrontando neste trecho com **QUINGOMA** , até o vértice **1011**, de coordenadas **N 8.579.332,227** m. e **E 572.128,372** m.**;** deste, segue com azimute de 302°28'16" e distância de 8,28 m., confrontando neste trecho com **QUINGOMA** , até o vértice **1012**, de coordenadas **N 8.579.336,672** m. e **E 572.121,387** m.**;** deste, segue com azimute de 287°26'50" e distância de 11,65 m., confrontando neste trecho com **QUINGOMA** , até o vértice **1013**, de coordenadas **N 8.579.340,164** m. e **E 572.110,275** m.**;** deste, segue com azimute de 270°52'45" e distância de 11,39 m., confrontando neste trecho com **QUINGOMA** , até o vértice **1014**, de coordenadas **N 8.579.340,339** m. e **E 572.098,889** m.**;** deste, segue com azimute de 260°18'05" e distância de 9,66 m., confrontando neste trecho com **QUINGOMA** , até o vértice **1015**, de coordenadas **N 8.579.338,711** m. e **E 572.089,362** m.**;** deste, segue com azimute de 239°44'37" e distância de 8,82 m., confrontando neste trecho com

CERTIFICAÇÃO DIGITAL: 3L0A2KQXLEE86YEDIDX/BA
Esta edição encontra-se no site: www.laurodefreitas.ba.io.org.br em servidor certificado ICP-BRASIL

PREFEITURA MUNICIPAL DE
LAURO DE FREITAS

QUINGOMA , até o vértice **1016**, de coordenadas **N 8.579.334,266** m. e **E 572.081,742** m.**;** deste, segue com azimute de 223°49'26" e distância de 5,91 m., confrontando neste trecho com **QUINGOMA** , até o vértice **1017**, de coordenadas **N 8.579.329,999** m. e **E 572.077,647** m.**;** deste, segue com azimute de 218°17'17" e distância de 5,79 m., confrontando neste trecho com **QUINGOMA** , até o vértice **1018**, de coordenadas **N 8.579.325,453** m. e **E 572.074,058** m.**;** deste, segue com azimute de 212°19'11" e distância de 19,64 m., confrontando neste trecho com **QUINGOMA** , até o vértice **1019**, de coordenadas **N 8.579.308,859** m. e **E 572.063,560** m.**;** deste, segue com azimute de 207°31'31" e distância de 13,56 m., confrontando neste trecho com **QUINGOMA** , até o vértice **1020**, de coordenadas **N 8.579.296,836** m. e **E 572.057,294** m.**;** deste, segue com azimute de 246°59'07" e distância de 18,35 m., confrontando neste trecho com **QUINGOMA** , até o vértice **1021**, de coordenadas **N 8.579.289,663** m. e **E 572.040,409** m.**;** deste, segue com azimute de 248°04'37" e distância de 106,76 m., confrontando neste trecho com **QUINGOMA** , até o vértice **1022**, de coordenadas **N 8.579.249,804** m. e **E 571.941,370** m.**;** deste, segue com azimute de 264°27'08" e distância de 49,79 m., confrontando neste trecho com **QUINGOMA** , até o vértice **1023**, de coordenadas **N 8.579.244,991** m. e **E 571.891,815** m.**;** deste, segue com azimute de 287°57'56" e distância de 31,68 m., confrontando neste trecho com **QUINGOMA** , até o vértice **1024**, de coordenadas **N 8.579.254,764** m. e **E 571.861,675** m.**;** deste, segue com azimute de 278°52'09" e distância de 13,66 m., confrontando neste trecho com **QUINGOMA** , até o vértice **1025**, de coordenadas **N 8.579.256,870** m. e **E 571.848,178** m.**;** deste, segue com azimute de 270°00'00" e distância de 7,41 m., confrontando neste trecho com **QUINGOMA** , até o vértice **1026**, de coordenadas **N 8.579.256,870** m. e **E 571.840,769** m.**;** deste, segue com azimute de 255°04'07" e distância de 12,32 m., confrontando neste trecho com **QUINGOMA** , até o vértice **1027**, de coordenadas **N 8.579.253,695** m. e **E 571.828,863** m.**;** deste, segue com azimute de 235°47'59" e distância de 12,01 m., confrontando neste trecho com **QUINGOMA** , até o vértice **1028**, de coordenadas **N 8.579.246,947** m. e **E 571.818,934** m.**;** deste, segue com azimute de 226°55'24" e distância de 157,56 m., confrontando neste trecho com **QUINGOMA** , até o vértice **1029**, de coordenadas **N 8.579.139,339** m. e **E 571.703,848** m.**;** deste, segue com azimute de 237°51'14" e distância de 32,02 m., confrontando neste trecho com **QUINGOMA** , até o vértice **1030**, de coordenadas **N 8.579.122,302** m. e **E 571.676,738** m.**;** deste, segue com azimute de 251°53'46" e distância de 17,37 m., confrontando neste trecho com **QUINGOMA** , até o vértice **1031**, de coordenadas **N 8.579.116,905** m. e **E 571.660,228** m.**;** deste, segue com azimute de 260°00'15" e distância de 39,33 m., confrontando neste trecho com **QUINGOMA** , até o vértice **1032**, de coordenadas **N 8.579.110,077** m. e **E 571.621,492** m.**;** deste, segue com azimute de 269°37'58" e distância de 7,94 m., confrontando neste trecho com **QUINGOMA** , até o vértice **1033**, de coordenadas **N 8.579.110,027** m. e **E 571.613,555** m.**;** deste, segue com azimute de 269°37'58" e distância de 120,97 m., confrontando neste trecho com **QUINGOMA** , até o vértice **1034**, de coordenadas **N 8.579.109,251** m. e **E 571.492,586** m.**;** deste, segue com azimute de 284°41'19" e distância

CERTIFICAÇÃO DIGITAL: 3L0A2KQXLEE86YEDIDX/BA
Esta edição encontra-se no site: www.laurodefreitas.ba.io.org.br em servidor certificado ICP-BRASIL

PREFEITURA MUNICIPAL DE
LAURO DE FREITAS

de 16,41 m., confrontando neste trecho com **QUINGOMA** , até o vértice **1035**, de coordenadas **N 8.579.113,412** m. e **E 571.476,713** m.**;** deste, segue com azimute de 290°50'02" e distância de 27,39 m., confrontando neste trecho com **QUINGOMA** , até o vértice **1036**, de coordenadas **N 8.579.123,153** m. e **E 571.451,116** m.**;** deste, segue com azimute de 299°12'59" e distância de 160,03 m., confrontando neste trecho com **QUINGOMA** , até o vértice **1037**, de coordenadas **N 8.579.201,263** m. e **E 571.311,447** m.**;** deste, segue com azimute de 288°04'50" e distância de 20,94 m., confrontando neste trecho com **QUINGOMA** , até o vértice **1038**, de coordenadas **N 8.579.207,763** m. e **E 571.291,539** m.**;** deste, segue com azimute de 289°32'12" e distância de 17,41 m., confrontando neste trecho com **QUINGOMA** , até o vértice **1039**, de coordenadas **N 8.579.213,584** m. e **E 571.275,135** m.**;** deste, segue com azimute de 282°07'24" e distância de 38,44 m., confrontando neste trecho com **QUINGOMA** , até o vértice **1040**, de coordenadas **N 8.579.221,657** m. e **E 571.237,550** m.**;** deste, segue com azimute de 276°24'34" e distância de 33,81 m., confrontando neste trecho com **QUINGOMA** , até o vértice **1041**, de coordenadas **N 8.579.225,431** m. e **E 571.203,955** m.**;** deste, segue com azimute de 276°24'34" e distância de 24,75 m., confrontando neste trecho com **QUINGOMA** , até o vértice **1042**, de coordenadas **N 8.579.228,194** m. e **E 571.179,362** m.**;** deste, segue com azimute de 263°20'44" e distância de 21,05 m., confrontando neste trecho com **QUINGOMA** , até o vértice **1043**, de coordenadas **N 8.579.225,755** m. e **E 571.158,454** m.**;** deste, segue com azimute de 256°22'23" e distância de 17,97 m., confrontando neste trecho com **QUINGOMA** , até o vértice **1044**, de coordenadas **N 8.579.221,521** m. e **E 571.140,991** m.**;** deste, segue com azimute de 242°25'05" e distância de 18,05 m., confrontando neste trecho com **QUINGOMA** , até o vértice **1045**, de coordenadas **N 8.579.213,164** m. e **E 571.124,993** m.**;** deste, segue com azimute de 232°18'13" e distância de 8,82 m., confrontando neste trecho com **QUINGOMA** , até o vértice **1046**, de coordenadas **N 8.579.207,773** m. e **E 571.118,017** m.**;** deste, segue com azimute de 243°35'37" e distância de 35,81 m., confrontando neste trecho com **QUINGOMA** , até o vértice **1047**, de coordenadas **N 8.579.191,846** m. e **E 571.085,941** m.**;** deste, segue com azimute de 254°04'40" e distância de 43,97 m., confrontando neste trecho com **QUINGOMA** , até o vértice **1048**, de coordenadas **N 8.579.179,784** m. e **E 571.043,660** m.**;** deste, segue com azimute de 264°14'03" e distância de 77,13 m., confrontando neste trecho com **QUINGOMA** , até o vértice **1049**, de coordenadas **N 8.579.172,036** m. e **E 570.966,922** m.**;** deste, segue com azimute de 264°14'03" e distância de 6,61 m., confrontando neste trecho com **QUINGOMA** , até o vértice **1050**, de coordenadas **N 8.579.171,372** m. e **E 570.960,348** m.**;** deste, segue com azimute de 264°14'03" e distância de 3,69 m., confrontando neste trecho com **QUINGOMA** , até o vértice **1051**, de coordenadas **N 8.579.171,001** m. e **E 570.956,676** m.**;** deste, segue com azimute de 264°14'03" e distância de 6,45 m., confrontando neste trecho com **QUINGOMA** , até o vértice **1052**, de coordenadas **N 8.579.170,353** m. e **E 570.950,255** m.**;** deste, segue com azimute de 264°14'03" e distância de 1,62 m., confrontando neste trecho com **QUINGOMA** , até o vértice **1053**, de coordenadas **N 8.579.170,190** m. e **E 570.948,643**

CERTIFICAÇÃO DIGITAL: 3L0A2KQXLEE86YEDIDX/BA
Esta edição encontra-se no site: www.laurodefreitas.ba.io.org.br em servidor certificado ICP-BRASIL

PREFEITURA MUNICIPAL DE
LAURO DE FREITAS

m.; deste, segue com azimute de 198°06'14" e distância de 17,51 m., confrontando neste trecho com **QUINGOMA** , até o vértice **1054**, de coordenadas **N 8.579.153,544** m. e **E 570.943,201** m.; deste, segue com azimute de 206°23'14" e distância de 11,43 m., confrontando neste trecho com **QUINGOMA** , até o vértice **1055**, de coordenadas **N 8.579.143,305** m. e **E 570.938,121** m.; deste, segue com azimute de 215°34'14" e distância de 10,83 m., confrontando neste trecho com **QUINGOMA** , até o vértice **1056**, de coordenadas **N 8.579.134,497** m. e **E 570.931,822** m.; deste, segue com azimute de 215°34'14" e distância de 6,65 m., confrontando neste trecho com **QUINGOMA** , até o vértice **1057**, de coordenadas **N 8.579.129,091** m. e **E 570.927,956** m.; deste, segue com azimute de 215°34'14" e distância de 14,73 m., confrontando neste trecho com **QUINGOMA** , até o vértice **1058**, de coordenadas **N 8.579.117,111** m. e **E 570.919,388** m.; deste, segue com azimute de 211°59'01" e distância de 20,21 m., confrontando neste trecho com **QUINGOMA** , até o vértice **1059**, de coordenadas **N 8.579.099,966** m. e **E 570.908,682** m.; deste, segue com azimute de 211°59'01" e distância de 1,97 m., confrontando neste trecho com **CAPELÃO** , até o vértice **1060**, de coordenadas **N 8.579.098,299** m. e **E 570.907,641** m.; deste, segue com azimute de 262°44'57" e distância de 17,47 m., confrontando neste trecho com **CAPELÃO** , até o vértice **1061**, de coordenadas **N 8.579.096,094** m. e **E 570.890,307** m.; deste, segue com azimute de 262°44'57" e distância de 24,57 m., confrontando neste trecho com **CAPELÃO** , até o vértice **1062**, de coordenadas **N 8.579.092,993** m. e **E 570.865,935** m.; deste, segue com azimute de 264°35'38" e distância de 11,46 m., confrontando neste trecho com **CAPELÃO** , até o vértice **1063**, de coordenadas **N 8.579.091,913** m. e **E 570.854,524** m.; deste, segue com azimute de 264°35'38" e distância de 6,80 m., confrontando neste trecho com **CAPELÃO** , até o vértice **1064**, de coordenadas **N 8.579.091,272** m. e **E 570.847,755** m.; deste, segue com azimute de 264°35'38" e distância de 8,67 m., confrontando neste trecho com **CAPELÃO** , até o vértice **1065**, de coordenadas **N 8.579.090,455** m. e **E 570.839,120** m.; deste, segue com azimute de 264°35'38" e distância de 18,74 m., confrontando neste trecho com **CAPELÃO** , até o vértice **1067**, de coordenadas **N 8.579.088,689** m. e **E 570.820,458** m.; deste, segue com azimute de 289°51'41" e distância de 37,83 m., confrontando neste trecho com **CAPELÃO** , até o vértice **1068**, de coordenadas **N 8.579.101,542** m. e **E 570.784,879** m.; deste, segue com azimute de 291°10'50" e distância de 28,95 m., confrontando neste trecho com **CAPELÃO** , até o vértice **1069**, de coordenadas **N 8.579.112,001** m. e **E 570.757,885** m.; deste, segue com azimute de 292°17'39" e distância de 27,03 m., confrontando neste trecho com **CAPELÃO** , até o vértice **1070**, de coordenadas **N 8.579.122,255** m. e **E 570.732,877** m.; deste, segue com azimute de 266°32'05" e distância de 7,72 m., confrontando neste trecho com **CAPELÃO** , até o vértice **1071**, de coordenadas **N 8.579.121,789** m. e **E 570.725,174** m.; deste, segue com azimute de 266°32'05" e distância de 10,75 m., confrontando neste trecho com **CAPELÃO** , até o vértice **1072**, de coordenadas **N 8.579.121,139** m. e **E 570.714,440** m.; deste, segue com azimute de 266°32'06" e distância de 15,08 m., confrontando neste trecho com **CAPELÃO** , até o vértice **1073**, de coordenadas **N 8.579.120,227** m. e **E 570.699,383**

CERTIFICAÇÃO DIGITAL: 3L0A2KQXLEE86YEDIDX/BA
Esta edição encontra-se no site: www.laurodefreitas.ba.io.org.br em servidor certificado ICP-BRASIL

PREFEITURA MUNICIPAL DE
LAURO DE FREITAS

m.; deste, segue com azimute de 266°32'06" e distância de 4,26 m., confrontando neste trecho com **CAPELÃO** , até o vértice **1074**, de coordenadas **N 8.579.119,970** m. e **E 570.695,133** m.; deste, segue com azimute de 266°32'06" e distância de 2,74 m., confrontando neste trecho com **CAPELÃO** , até o vértice **1075**, de coordenadas **N 8.579.119,804** m. e **E 570.692,400** m.; deste, segue com azimute de 242°35'33" e distância de 24,33 m., confrontando neste trecho com **CAPELÃO** , até o vértice **1076**, de coordenadas **N 8.579.108,605** m. e **E 570.670,801** m.; deste, segue com azimute de 236°29'54" e distância de 20,12 m., confrontando neste trecho com **CAPELÃO** , até o vértice **1077**, de coordenadas **N 8.579.097,502** m. e **E 570.654,027** m.; deste, segue com azimute de 222°04'26" e distância de 11,43 m., confrontando neste trecho com **CAPELÃO** , até o vértice **1078**, de coordenadas **N 8.579.089,019** m. e **E 570.646,369** m.; deste, segue com azimute de 222°04'26" e distância de 16,11 m., confrontando neste trecho com **CAPELÃO** , até o vértice **1079**, de coordenadas **N 8.579.077,062** m. e **E 570.635,576** m.; deste, segue com azimute de 210°43'08" e distância de 37,40 m., confrontando neste trecho com **CAPELÃO** , até o vértice **1080**, de coordenadas **N 8.579.044,908** m. e **E 570.616,470** m.; deste, segue com azimute de 210°01'26" e distância de 10,01 m., confrontando neste trecho com **CAPELÃO** , até o vértice **1081**, de coordenadas **N 8.579.036,245** m. e **E 570.611,463** m.; deste, segue com azimute de 206°35'20" e distância de 132,45 m., confrontando neste trecho com **CAPELÃO** , até o vértice **1082**, de coordenadas **N 8.578.917,802** m. e **E 570.552,180** m.; deste, segue com azimute de 206°35'20" e distância de 7,34 m., confrontando neste trecho com **CAPELÃO** , até o vértice **1083**, de coordenadas **N 8.578.911,235** m. e **E 570.548,893** m.; deste, segue com azimute de 206°35'20" e distância de 33,58 m., confrontando neste trecho com **CAPELÃO** , até o vértice **1084**, de coordenadas **N 8.578.881,202** m. e **E 570.533,861** m.; deste, segue com azimute de 186°12'13" e distância de 13,34 m., confrontando neste trecho com **CAPELÃO** , até o vértice **1085**, de coordenadas **N 8.578.867,941** m. e **E 570.532,420** m.; deste, segue com azimute de 186°12'13" e distância de 23,39 m., confrontando neste trecho com **CAPELÃO** , até o vértice **1086**, de coordenadas **N 8.578.844,690** m. e **E 570.529,892** m.; deste, segue com azimute de 181°47'23" e distância de 36,91 m., confrontando neste trecho com **CAPELÃO** , até o vértice **1087**, de coordenadas **N 8.578.807,798** m. e **E 570.528,740** m.; deste, segue com azimute de 181°47'24" e distância de 26,62 m., confrontando neste trecho com **CAPELÃO** , até o vértice **1088**, de coordenadas **N 8.578.781,190** m. e **E 570.527,908** m.; deste, segue com azimute de 203°23'07" e distância de 32,00 m., confrontando neste trecho com **CAPELÃO** , até o vértice **1089**, de coordenadas **N 8.578.751,821** m. e **E 570.515,208** m.; deste, segue com azimute de 210°58'57" e distância de 95,78 m., confrontando neste trecho com **CAPELÃO** , até o vértice **1090**, de coordenadas **N 8.578.669,709** m. e **E 570.465,904** m.; deste, segue com azimute de 210°58'57" e distância de 37,92 m., confrontando neste trecho com **CAPELÃO** , até o vértice **1091**, de coordenadas **N 8.578.637,200** m. e **E 570.446,385** m.; deste, segue com azimute de 210°58'57" e distância de 20,33 m., confrontando neste trecho com **CAPELÃO** , até o vértice **1092**, de coordenadas **N 8.578.619,771** m. e **E 570.435,919** m.; deste, segue com

CERTIFICAÇÃO DIGITAL: 3L0A2KQXLEE86YEDIDX/BA
Esta edição encontra-se no site: www.laurodefreitas.ba.io.org.br em servidor certificado ICP-BRASIL

PREFEITURA MUNICIPAL DE
LAURO DE FREITAS

azimute de 210°58'57" e distância de 110,17 m., confrontando neste trecho com **CAPELÃO** , até o vértice **1093**, de coordenadas **N 8.578.525,317** m. e **E 570.379,205** m.**;** deste, segue com azimute de 294°51'53" e distância de 20,80 m., confrontando neste trecho com **CAPELÃO** , até o vértice **1094**, de coordenadas **N 8.578.534,064** m. e **E 570.360,331** m.**;** deste, segue com azimute de 295°10'55" e distância de 136,55 m., confrontando neste trecho com **CAPELÃO** , até o vértice **1095**, de coordenadas **N 8.578.592,165** m. e **E 570.236,760** m.**;** deste, segue com azimute de 331°12'27" e distância de 39,24 m., confrontando neste trecho com **CAPELÃO** , até o vértice **1096**, de coordenadas **N 8.578.626,551** m. e **E 570.217,862** m.**;** deste, segue com azimute de 286°13'07" e distância de 37,01 m., confrontando neste trecho com **CAPELÃO** , até o vértice **541**, de coordenadas **N 8.578.636,889** m. e **E 570.182,321** m.**;** deste, segue com azimute de 14°58'14" e distância de 424,47 m., confrontando neste trecho com **LIMITE INTERMUNICIPAL (LAURO DE FREITAS - SALVADOR)** , até o vértice **542**, de coordenadas **N 8.579.046,951** m. e **E 570.291,972** m.**;** deste, segue com azimute de 357°37'31" e distância de 698,69 m., confrontando neste trecho com **LIMITE INTERMUNICIPAL (LAURO DE FREITAS - SALVADOR)** , até o vértice **543**, de coordenadas **N 8.579.745,037** m. e **E 570.263,023** m.**;** deste, segue com azimute de 352°05'06" e distância de 693,90 m., confrontando neste trecho com **LIMITE INTERMUNICIPAL (LAURO DE FREITAS - SALVADOR)** , até o vértice **544**, de coordenadas **N 8.580.432,329** m. e **E 570.167,469** m.**;** deste, segue com azimute de 356°12'00" e distância de 132,55 m., confrontando neste trecho com **LIMITE INTERMUNICIPAL (LAURO DE FREITAS - SALVADOR)** , até o vértice **545**, de coordenadas **N 8.580.564,586** m. e **E 570.158,685** m.**;** deste, segue com azimute de 340°22'37" e distância de 416,61 m., confrontando neste trecho com **LIMITE INTERMUNICIPAL (LAURO DE FREITAS - SALVADOR)** , até o vértice **546**, de coordenadas **N 8.580.956,999** m. e **E 570.018,775** m.**;** deste, segue com azimute de 318°23'40" e distância de 345,91 m., confrontando neste trecho com **LIMITE INTERMUNICIPAL (LAURO DE FREITAS - SALVADOR)** , até o vértice **547**, de coordenadas **N 8.581.215,646** m. e **E 569.789,092** m.**;** deste, segue com azimute de 313°07'52" e distância de 10,08 m., confrontando neste trecho com **LIMITE INTERMUNICIPAL (LAURO DE FREITAS - SALVADOR)** , até o vértice **548**, de coordenadas **N 8.581.222,541** m. e **E 569.781,732** m.**;** deste, segue com azimute de 37°14'11" e distância de 30,92 m., confrontando neste trecho com **BARRO DURO** , até o vértice **831**, de coordenadas **N 8.581.247,156** m. e **E 569.800,441** m.**;** deste, segue com azimute de 37°14'11" e distância de 4,43 m., confrontando neste trecho com **BARRO DURO** , até o vértice **830**, de coordenadas **N 8.581.250,681** m. e **E 569.803,119** m.**;** deste, segue com azimute de 37°14'11" e distância de 73,73 m., confrontando neste trecho com **BARRO DURO** , até o vértice **829**, de coordenadas **N 8.581.309,380** m. e **E 569.847,733** m.**;** deste, segue com azimute de 37°14'11" e distância de 25,25 m., confrontando neste trecho com **BARRO DURO** , até o vértice **828**, de coordenadas **N 8.581.329,486** m. e **E 569.863,014** m.**;** deste, segue com azimute de 37°14'11" e distância de 21,69 m., confrontando neste trecho com **BARRO DURO** , até o vértice **827**, de coordenadas **N**

CERTIFICAÇÃO DIGITAL: 3L0A2KQXLEE86YEDIDX/BA
Esta edição encontra-se no site: www.laurodefreitas.ba.io.org.br em servidor certificado ICP-BRASIL

PREFEITURA MUNICIPAL DE
LAURO DE FREITAS

8.581.346,752 m. e **E 569.876,137** m.**;** deste, segue com azimute de 37°14'11" e distância de 17,56 m., confrontando neste trecho com **BARRO DURO** , até o vértice **826**, de coordenadas **N 8.581.360,730** m. e **E 569.886,761** m.**;** deste, segue com azimute de 37°14'11" e distância de 19,51 m., confrontando neste trecho com **BARRO DURO** , até o vértice **825**, de coordenadas **N 8.581.376,260** m. e **E 569.898,565** m.**;** deste, segue com azimute de 37°14'11" e distância de 96,25 m., confrontando neste trecho com **BARRO DURO** , até o vértice **824**, de coordenadas **N 8.581.452,889** m. e **E 569.956,805** m.**;** deste, segue com azimute de 37°14'11" e distância de 17,25 m., confrontando neste trecho com **BARRO DURO** , até o vértice **823**, de coordenadas **N 8.581.466,625** m. e **E 569.967,245** m.**;** deste, segue com azimute de 37°14'11" e distância de 253,62 m., confrontando neste trecho com **BARRO DURO** , até o vértice **822**, de coordenadas **N 8.581.668,547** m. e **E 570.120,714** m.**;** deste, segue com azimute de 37°14'11" e distância de 6,14 m., confrontando neste trecho com **BARRO DURO** , até o vértice **821**, de coordenadas **N 8.581.673,439** m. e **E 570.124,432** m.**;** deste, segue com azimute de 37°14'11" e distância de 224,71 m., confrontando neste trecho com **BARRO DURO** , até o vértice **820**, de coordenadas **N 8.581.852,339** m. e **E 570.260,403** m.**;** deste, segue com azimute de 37°17'41" e distância de 5,47 m., confrontando neste trecho com **BARRO DURO** , até o vértice **819**, de coordenadas **N 8.581.856,689** m. e **E 570.263,716** m.**;** deste, segue com azimute de 37°17'41" e distância de 171,02 m., confrontando neste trecho com **BARRO DURO** , até o vértice **818**, de coordenadas **N 8.581.992,743** m. e **E 570.367,342** m.**;** deste, segue com azimute de 37°17'41" e distância de 4,79 m., confrontando neste trecho com **BARRO DURO** , até o vértice **817**, de coordenadas **N 8.581.996,556** m. e **E 570.370,246** m.**;** deste, segue com azimute de 37°17'41" e distância de 126,83 m., confrontando neste trecho com **BARRO DURO** , até o vértice **816**, de coordenadas **N 8.582.097,450** m. e **E 570.447,092** m.**;** deste, segue com azimute de 36°55'41" e distância de 17,83 m., confrontando neste trecho com **BARRO DURO** , até o vértice **815**, de coordenadas **N 8.582.111,703** m. e **E 570.457,805** m.**;** deste, segue com azimute de 36°55'41" e distância de 30,55 m., confrontando neste trecho com **BARRO DURO** , até o vértice **814**, de coordenadas **N 8.582.136,127** m. e **E 570.476,161** m.**;** deste, segue com azimute de 39°12'26" e distância de 9,28 m., confrontando neste trecho com **BARRO DURO** , até o vértice **813**, de coordenadas **N 8.582.143,316** m. e **E 570.482,026** m.**;** deste, segue com azimute de 37°17'41" e distância de 185,82 m., confrontando neste trecho com **BARRO DURO** , até o vértice **812**, de coordenadas **N 8.582.291,142** m. e **E 570.594,618** m.**;** deste, segue com azimute de 36°51'23" e distância de 71,75 m., confrontando neste trecho com **BARRO DURO** , até o vértice **811**, de coordenadas **N 8.582.348,551** m. e **E 570.637,653** m.**;** deste, segue com azimute de 36°53'35" e distância de 22,66 m., confrontando neste trecho com **BARRO DURO** , até o vértice **810**, de coordenadas **N 8.582.366,677** m. e **E 570.651,259** m.**;** deste, segue com azimute de 36°53'35" e distância de 10,84 m., confrontando neste trecho com **BARRO DURO** , até o vértice **809**, de coordenadas **N 8.582.375,349** m. e **E 570.657,768** m.**;** deste, segue com azimute de 36°53'35" e distância de 31,45 m., confrontando neste trecho com **BARRO DURO** , até o vértice **808**, de

CERTIFICAÇÃO DIGITAL: 3L0A2KQXLEE86YEDIDX/BA
Esta edição encontra-se no site: www.laurodefreitas.ba.io.org.br em servidor certificado ICP-BRASIL

PREFEITURA MUNICIPAL DE
LAURO DE FREITAS

coordenadas **N 8.582.400,501** m. e **E 570.676,648** m.**;** deste, segue com azimute de 31°03'27" e distância de 13,97 m., confrontando neste trecho com **BARRO DURO** , até o vértice **807**, de coordenadas **N 8.582.412,468** m. e **E 570.683,855** m.**;** deste, segue com azimute de 36°55'41" e distância de 6,95 m., confrontando neste trecho com **BARRO DURO** , até o vértice **806**, de coordenadas **N 8.582.418,022** m. e **E 570.688,029** m.**;** deste, segue com azimute de 20°42'05" e distância de 3,95 m., confrontando neste trecho com **BARRO DURO** , até o vértice **805**, de coordenadas **N 8.582.421,720** m. e **E 570.689,427** m.**;** deste, segue com azimute de 31°03'27" e distância de 63,60 m., confrontando neste trecho com **BARRO DURO** , até o vértice **804**, de coordenadas **N 8.582.476,206** m. e **E 570.722,240** m.**;** deste, segue com azimute de 26°30'32" e distância de 35,25 m., confrontando neste trecho com **BARRO DURO** , até o vértice **803**, de coordenadas **N 8.582.507,750** m. e **E 570.737,973** m.**;** deste, segue com azimute de 22°37'12" e distância de 55,12 m., confrontando neste trecho com **BARRO DURO** , até o vértice **802**, de coordenadas **N 8.582.558,630** m. e **E 570.759,173** m.**;** deste, segue com azimute de 19°12'13" e distância de 58,54 m., confrontando neste trecho com **BARRO DURO** , até o vértice **801**, de coordenadas **N 8.582.613,909** m. e **E 570.778,427** m.**;** deste, segue com azimute de 13°27'09" e distância de 15,90 m., confrontando neste trecho com **BARRO DURO** , até o vértice **800**, de coordenadas **N 8.582.629,371** m. e **E 570.782,126** m.**;** deste, segue com azimute de 13°27'09" e distância de 46,77 m., confrontando neste trecho com **BARRO DURO** , até o vértice **799**, de coordenadas **N 8.582.674,857** m. e **E 570.793,006** m.**;** deste, segue com azimute de 8°17'22" e distância de 66,06 m., confrontando neste trecho com **BARRO DURO** , até o vértice **798**, de coordenadas **N 8.582.740,229** m. e **E 570.802,530** m.**;** deste, segue com azimute de 8°17'22" e distância de 97,95 m., confrontando neste trecho com **BARRO DURO** , até o vértice **797**, de coordenadas **N 8.582.837,154** m. e **E 570.816,652** m.**;** deste, segue com azimute de 8°17'22" e distância de 1,21 m., confrontando neste trecho com **BARRO DURO** , até o vértice **796**, de coordenadas **N 8.582.838,356** m. e **E 570.816,827** m.**;** deste, segue com azimute de 8°17'22" e distância de 52,96 m., confrontando neste trecho com **BARRO DURO** , até o vértice **795**, de coordenadas **N 8.582.890,763** m. e **E 570.824,462** m.**;** deste, segue com azimute de 8°17'22" e distância de 1,29 m., confrontando neste trecho com **BARRO DURO** , até o vértice **794**, de coordenadas **N 8.582.892,043** m. e **E 570.824,649** m.**;** deste, segue com azimute de 8°17'22" e distância de 49,03 m., confrontando neste trecho com **BARRO DURO** , até o vértice **793**, de coordenadas **N 8.582.940,563** m. e **E 570.831,718** m.**;** deste, segue com azimute de 8°17'22" e distância de 1,79 m., confrontando neste trecho com **BARRO DURO** , até o vértice **792**, de coordenadas **N 8.582.942,338** m. e **E 570.831,977** m.**;** deste, segue com azimute de 8°17'22" e distância de 43,11 m., confrontando neste trecho com **BARRO DURO** , até o vértice **791**, de coordenadas **N 8.582.984,998** m. e **E 570.838,192** m.**;** deste, segue com azimute de 8°17'22" e distância de 1,32 m., confrontando neste trecho com **BARRO DURO** , até o vértice **790**, de coordenadas **N 8.582.986,309** m. e **E 570.838,383** m.**;** deste, segue com azimute de 8°17'22" e distância de 54,42 m., confrontando neste trecho com **BARRO DURO** , até o vértice **789**, de

CERTIFICAÇÃO DIGITAL: 3L0A2KQXLEE86YEDIDX/BA
Esta edição encontra-se no site: www.laurodefreitas.ba.io.org.br em servidor certificado ICP-BRASIL

PREFEITURA MUNICIPAL DE
LAURO DE FREITAS

coordenadas **N 8.583.040,164** m. e **E 570.846,229** m.**;** deste, segue com azimute de 8°17'22" e distância de 1,34 m., confrontando neste trecho com **BARRO DURO** , até o vértice **788**, de coordenadas **N 8.583.041,485** m. e **E 570.846,422** m.**;** deste, segue com azimute de 8°17'22" e distância de 54,35 m., confrontando neste trecho com **BARRO DURO** , até o vértice **787**, de coordenadas **N 8.583.095,271** m. e **E 570.854,258** m.**;** deste, segue com azimute de 8°17'22" e distância de 0,62 m., confrontando neste trecho com **BARRO DURO** , até o vértice **786**, de coordenadas **N 8.583.095,880** m. e **E 570.854,347** m.**;** deste, segue com azimute de 8°17'22" e distância de 13,49 m., confrontando neste trecho com **BARRO DURO** , até o vértice **785**, de coordenadas **N 8.583.109,227** m. e **E 570.856,291** m.**;** deste, segue com azimute de 8°17'22" e distância de 13,94 m., confrontando neste trecho com **BARRO DURO** , até o vértice **784**, de coordenadas **N 8.583.123,025** m. e **E 570.858,302** m.**;** deste, segue com azimute de 8°17'22" e distância de 8,93 m., confrontando neste trecho com **BARRO DURO** , até o vértice **783**, de coordenadas **N 8.583.131,859** m. e **E 570.859,589** m.**;** deste, segue com azimute de 8°17'22" e distância de 1,18 m., confrontando neste trecho com **BARRO DURO** , até o vértice **782**, de coordenadas **N 8.583.133,029** m. e **E 570.859,759** m.**;** deste, segue com azimute de 8°17'22" e distância de 8,84 m., confrontando neste trecho com **BARRO DURO** , até o vértice **781**, de coordenadas **N 8.583.141,779** m. e **E 570.861,034** m.**;** deste, segue com azimute de 8°17'22" e distância de 8,32 m., confrontando neste trecho com **BARRO DURO** , até o vértice **780**, de coordenadas **N 8.583.150,010** m. e **E 570.862,233** m.**;** deste, segue com azimute de 8°48'11" e distância de 2,35 m., confrontando neste trecho com **BARRO DURO** , até o vértice **779**, de coordenadas **N 8.583.152,337** m. e **E 570.862,594** m.**;** deste, segue com azimute de 8°11'00" e distância de 32,37 m., confrontando neste trecho com **BARRO DURO** , até o vértice **778**, de coordenadas **N 8.583.184,378** m. e **E 570.867,201** m.**;** deste, segue com azimute de 12°18'37" e distância de 0,55 m., confrontando neste trecho com **BARRO DURO** , até o vértice **777**, de coordenadas **N 8.583.184,919** m. e **E 570.867,319** m.**;** deste, segue com azimute de 8°17'22" e distância de 15,67 m., confrontando neste trecho com **BARRO DURO** , até o vértice **776**, de coordenadas **N 8.583.200,429** m. e **E 570.869,579** m.**;** deste, segue com azimute de 8°17'22" e distância de 1,59 m., confrontando neste trecho com **BARRO DURO** , até o vértice **775**, de coordenadas **N 8.583.202,004** m. e **E 570.869,808** m.**;** deste, segue com azimute de 8°17'22" e distância de 33,54 m., confrontando neste trecho com **BARRO DURO** , até o vértice **774**, de coordenadas **N 8.583.235,189** m. e **E 570.874,643** m.**;** deste, segue com azimute de 8°17'22" e distância de 1,14 m., confrontando neste trecho com **BARRO DURO** , até o vértice **773**, de coordenadas **N 8.583.236,313** m. e **E 570.874,807** m.**;** deste, segue com azimute de 8°17'22" e distância de 43,42 m., confrontando neste trecho com **BARRO DURO** , até o vértice **772**, de coordenadas **N 8.583.279,280** m. e **E 570.881,067** m.**;** deste, segue com azimute de 8°17'22" e distância de 1,26 m., confrontando neste trecho com **BARRO DURO** , até o vértice **771**, de coordenadas **N 8.583.280,527** m. e **E 570.881,249** m.**;** deste, segue com azimute de 8°17'22" e distância de 46,77 m., confrontando neste trecho com **BARRO DURO** , até o vértice **770**, de coordenadas **N 8.583.326,805** m. e **E**

CERTIFICAÇÃO DIGITAL: 3L0A2KQXLEE86YEDIDX/BA
Esta edição encontra-se no site: www.laurodefreitas.ba.io.org.br em servidor certificado ICP-BRASIL

PREFEITURA MUNICIPAL DE
LAURO DE FREITAS

570.887,991 m.**;** deste, segue com azimute de 8°17'22" e distância de 2,03 m., confrontando neste trecho com **BARRO DURO** , até o vértice **769**, de coordenadas **N 8.583.328,810** m. e **E 570.888,283** m.**;** deste, segue com azimute de 8°17'22" e distância de 60,60 m., confrontando neste trecho com **BARRO DURO** , até o vértice **768**, de coordenadas **N 8.583.388,781** m. e **E 570.897,021** m.**;** deste, segue com azimute de 8°17'22" e distância de 1,29 m., confrontando neste trecho com **BARRO DURO** , até o vértice **767**, de coordenadas **N 8.583.390,054** m. e **E 570.897,206** m.**;** deste, segue com azimute de 8°17'22" e distância de 64,44 m., confrontando neste trecho com **BARRO DURO** , até o vértice **766**, de coordenadas **N 8.583.453,825** m. e **E 570.906,497** m.**;** deste, segue com azimute de 8°17'22" e distância de 1,37 m., confrontando neste trecho com **BARRO DURO** , até o vértice **765**, de coordenadas **N 8.583.455,183** m. e **E 570.906,695** m.**;** deste, segue com azimute de 8°17'22" e distância de 59,04 m., confrontando neste trecho com **BARRO DURO** , até o vértice **764**, de coordenadas **N 8.583.513,605** m. e **E 570.915,207** m.**;** deste, segue com azimute de 8°17'22" e distância de 2,49 m., confrontando neste trecho com **BARRO DURO** , até o vértice **763**, de coordenadas **N 8.583.516,074** m. e **E 570.915,567** m.**;** deste, segue com azimute de 8°17'22" e distância de 71,76 m., confrontando neste trecho com **BARRO DURO** , até o vértice **762**, de coordenadas **N 8.583.587,079** m. e **E 570.925,912** m.**;** deste, segue com azimute de 8°17'22" e distância de 1,40 m., confrontando neste trecho com **BARRO DURO** , até o vértice **761**, de coordenadas **N 8.583.588,461** m. e **E 570.926,113** m.**;** deste, segue com azimute de 8°17'22" e distância de 64,95 m., confrontando neste trecho com **BARRO DURO** , até o vértice **760**, de coordenadas **N 8.583.652,731** m. e **E 570.935,477** m.**;** deste, segue com azimute de 8°17'22" e distância de 1,76 m., confrontando neste trecho com **BARRO DURO** , até o vértice **759**, de coordenadas **N 8.583.654,468** m. e **E 570.935,730** m.**;** deste, segue com azimute de 8°17'22" e distância de 57,96 m., confrontando neste trecho com **BARRO DURO** , até o vértice **758**, de coordenadas **N 8.583.711,819** m. e **E 570.944,086** m.**;** deste, segue com azimute de 8°17'22" e distância de 2,72 m., confrontando neste trecho com **BARRO DURO** , até o vértice **757**, de coordenadas **N 8.583.714,510** m. e **E 570.944,478** m.**;** deste, segue com azimute de 8°17'22" e distância de 64,65 m., confrontando neste trecho com **BARRO DURO** , até o vértice **756**, de coordenadas **N 8.583.778,482** m. e **E 570.953,798** m.**;** deste, segue com azimute de 8°17'22" e distância de 3,16 m., confrontando neste trecho com **BARRO DURO** , até o vértice **755**, de coordenadas **N 8.583.781,607** m. e **E 570.954,254** m.**;** deste, segue com azimute de 8°17'22" e distância de 50,75 m., confrontando neste trecho com **BARRO DURO** , até o vértice **754**, de coordenadas **N 8.583.831,828** m. e **E 570.961,570** m.**;** deste, segue com azimute de 8°17'22" e distância de 3,95 m., confrontando neste trecho com **BARRO DURO** , até o vértice **753**, de coordenadas **N 8.583.835,733** m. e **E 570.962,139** m.**;** deste, segue com azimute de 8°17'22" e distância de 14,39 m., confrontando neste trecho com **BARRO DURO** , até o vértice **750**, de coordenadas **N 8.583.849,969** m. e **E 570.964,214** m.**;** deste, segue com azimute de 59°25'02" e distância de 17,75 m., confrontando neste trecho com **RIO JOANES (SIMÕES FILHO)** , até o vértice **751**, de

CERTIFICAÇÃO DIGITAL: 3L0A2KQXLEE86YEDIDX/BA
Esta edição encontra-se no site: www.laurodefreitas.ba.io.org.br em servidor certificado ICP-BRASIL

PREFEITURA MUNICIPAL DE
LAURO DE FREITAS

coordenadas **N 8.583.859,001** m. e **E 570.979,497** m.**;** deste, segue com azimute de 61°30'55" e distância de 18,51 m., confrontando neste trecho com **RIO JOANES (SIMÕES FILHO)** , até o vértice **752**, de coordenadas **N 8.583.867,829** m. e **E 570.995,767** m.**;** deste, segue com azimute de 85°58'56" e distância de 16,29 m., confrontando neste trecho com **RIO JOANES (SIMÕES FILHO)** , até o vértice **1**, de coordenadas **N 8.583.868,971** m. e **E 571.012,017** m.**;** ponto inicial da descrição deste perímetro. Todas as coordenadas aqui descritas estão geo-referenciadas ao Sistema Geodésico Brasileiro, e encontram-se representadas no Sistema UTM, referenciadas ao **Meridiano Central 39° WGr** , tendo como o Datum o **WGS84**. Todos os azimutes e distâncias, áreas e perímetros foram calculados no plano de projeção UTM.

XVIII - BAIRRO BARRO DURO

Área (m2): 4.324,733, 17 m2

Perímetro(m): 10.148,29 m

Inicia-se a descrição deste perímetro no vértice **750**, de coordenadas **N 8.583.849,969** m. e **E 570.964,214** m., situado no limite com**AREIA BRANCA**, deste, segue com azimute de 188°17'22" e distância de 14,39 m., confrontando neste trecho com **AREIA BRANCA**, até o vértice **753**, de coordenadas **N 8.583.835,733** m. e **E 570.962,139** m.**;** deste, segue com azimute de 188°17'22" e distância de 3,95 m., confrontando neste trecho com **AREIA BRANCA**, até o vértice **754**, de coordenadas **N 8.583.831,828** m. e **E 570.961,570** m.**;** deste, segue com azimute de 188°17'22" e distância de 50,75 m., confrontando neste trecho com **AREIA BRANCA**, até o vértice **755**, de coordenadas **N 8.583.781,607** m. e **E 570.954,254** m.**;** deste, segue com azimute de 188°17'22" e distância de 3,16 m., confrontando neste trecho com **AREIA BRANCA**, até o vértice **756**, de coordenadas **N 8.583.778,482** m. e **E 570.953,798** m.**;** deste, segue com azimute de 188°17'22" e distância de 64,65 m., confrontando neste trecho com **AREIA BRANCA**, até o vértice **757**, de coordenadas **N 8.583.714,510** m. e **E 570.944,478** m.**;** deste, segue com azimute de 188°17'22" e distância de 2,72 m., confrontando neste trecho com **AREIA BRANCA**, até o vértice **758**, de coordenadas **N 8.583.711,819** m. e **E 570.944,086** m.**;** deste, segue com azimute de 188°17'22" e distância de 57,96 m., confrontando neste trecho com **AREIA BRANCA**, até o vértice **759**, de coordenadas **N 8.583.654,468** m. e **E 570.935,730** m.**;** deste, segue com azimute de 188°17'22" e distância de 1,76 m., confrontando neste trecho com **AREIA BRANCA**, até o vértice **760**, de coordenadas **N 8.583.652,731** m. e **E 570.935,477** m.**;** deste, segue com azimute de 188°17'22" e distância de 64,95 m., confrontando neste trecho com **AREIA BRANCA**, até o vértice **761**, de coordenadas **N 8.583.588,461** m. e **E 570.926,113** m.**;** deste, segue com azimute de 188°17'22" e distância de 1,40 m., confrontando neste trecho com **AREIA BRANCA**, até o vértice **762**, de coordenadas **N 8.583.587,079** m. e **E 570.925,912** m.**;** deste, segue com azimute de 188°17'22" e distância

CERTIFICAÇÃO DIGITAL: 3L0A2KQXLEE86YEDIDX/BA
Esta edição encontra-se no site: www.laurodefreitas.ba.io.org.br em servidor certificado ICP-BRASIL

PREFEITURA MUNICIPAL DE
LAURO DE FREITAS

de 71,76 m., confrontando neste trecho com **AREIA BRANCA**, até o vértice **763**, de coordenadas **N 8.583.516,074** m. e **E 570.915,567** m.**;** deste, segue com azimute de 188°17'22" e distância de 2,49 m., confrontando neste trecho com **AREIA BRANCA**, até o vértice **764**, de coordenadas **N 8.583.513,605** m. e **E 570.915,207** m.**;** deste, segue com azimute de 188°17'22" e distância de 59,04 m., confrontando neste trecho com **AREIA BRANCA**, até o vértice **765**, de coordenadas **N 8.583.455,183** m. e **E 570.906,695** m.**;** deste, segue com azimute de 188°17'22" e distância de 1,37 m., confrontando neste trecho com **AREIA BRANCA**, até o vértice **766**, de coordenadas **N 8.583.453,825** m. e **E 570.906,497** m.**;** deste, segue com azimute de 188°17'22" e distância de 64,44 m., confrontando neste trecho com **AREIA BRANCA**, até o vértice **767**, de coordenadas **N 8.583.390,054** m. e **E 570.897,206** m.**;** deste, segue com azimute de 188°17'22" e distância de 1,29 m., confrontando neste trecho com **AREIA BRANCA**, até o vértice **768**, de coordenadas **N 8.583.388,781** m. e **E 570.897,021** m.**;** deste, segue com azimute de 188°17'22" e distância de 60,60 m., confrontando neste trecho com **AREIA BRANCA**, até o vértice **769**, de coordenadas **N 8.583.328,810** m. e **E 570.888,283** m.**;** deste, segue com azimute de 188°17'22" e distância de 2,03 m., confrontando neste trecho com **AREIA BRANCA**, até o vértice **770**, de coordenadas **N 8.583.326,805** m. e **E 570.887,991** m.**;** deste, segue com azimute de 188°17'22" e distância de 46,77 m., confrontando neste trecho com **AREIA BRANCA**, até o vértice **771**, de coordenadas **N 8.583.280,527** m. e **E 570.881,249** m.**;** deste, segue com azimute de 188°17'22" e distância de 1,26 m., confrontando neste trecho com **AREIA BRANCA**, até o vértice **772**, de coordenadas **N 8.583.279,280** m. e **E 570.881,067** m.**;** deste, segue com azimute de 188°17'22" e distância de 43,42 m., confrontando neste trecho com **AREIA BRANCA**, até o vértice **773**, de coordenadas **N 8.583.236,313** m. e **E 570.874,807** m.**;** deste, segue com azimute de 188°17'22" e distância de 1,14 m., confrontando neste trecho com **AREIA BRANCA**, até o vértice **774**, de coordenadas **N 8.583.235,189** m. e **E 570.874,643** m.**;** deste, segue com azimute de 188°17'22" e distância de 33,54 m., confrontando neste trecho com **AREIA BRANCA**, até o vértice **775**, de coordenadas **N 8.583.202,004** m. e **E 570.869,808** m.**;** deste, segue com azimute de 188°17'22" e distância de 1,59 m., confrontando neste trecho com **AREIA BRANCA**, até o vértice **776**, de coordenadas **N 8.583.200,429** m. e **E 570.869,579** m.**;** deste, segue com azimute de 188°17'22" e distância de 15,67 m., confrontando neste trecho com **AREIA BRANCA**, até o vértice **777**, de coordenadas **N 8.583.184,919** m. e **E 570.867,319** m.**;** deste, segue com azimute de 192°18'37" e distância de 0,55 m., confrontando neste trecho com **AREIA BRANCA**, até o vértice **778**, de coordenadas **N 8.583.184,378** m. e **E 570.867,201** m.**;** deste, segue com azimute de 188°11'00" e distância de 32,37 m., confrontando neste trecho com **AREIA BRANCA**, até o vértice **779**, de coordenadas **N 8.583.152,337** m. e **E 570.862,594** m.**;** deste, segue com azimute de 188°48'11" e distância de 2,35 m., confrontando neste trecho com **AREIA BRANCA**, até o vértice **780**, de coordenadas **N 8.583.150,010** m. e **E 570.862,233** m.**;** deste, segue com azimute de 188°17'22" e distância de 8,32 m., confrontando neste trecho com**AREIA BRANCA**, até o vértice **781**, de coordenadas **N 8.583.141,779** m. e **E 570.861,034** m.**;** deste, segue com azimute de

CERTIFICAÇÃO DIGITAL: 3L0A2KQXLEE86YEDIDX/BA
Esta edição encontra-se no site: www.laurodefreitas.ba.io.org.br em servidor certificado ICP-BRASIL

PREFEITURA MUNICIPAL DE
LAURO DE FREITAS

188°17'22" e distância de 8,84 m., confrontando neste trecho com **AREIA BRANCA**, até o vértice **782**, de coordenadas **N 8.583.133,029** m. e **E 570.859,759** m.**;** deste, segue com azimute de 188°17'22" e distância de 1,18 m., confrontando neste trecho com **AREIA BRANCA**, até o vértice **783**, de coordenadas **N 8.583.131,859** m. e **E 570.859,589** m.**;** deste, segue com azimute de 188°17'22" e distância de 8,93 m., confrontando neste trecho com **AREIA BRANCA**, até o vértice **784**, de coordenadas **N 8.583.123,025** m. e **E 570.858,302** m.**;** deste, segue com azimute de 188°17'22" e distância de 13,94 m., confrontando neste trecho com **AREIA BRANCA**, até o vértice **785**, de coordenadas **N 8.583.109,227** m. e **E 570.856,291** m.**;** deste, segue com azimute de 183°34'35" e distância de 0,00 m., confrontando neste trecho com **AREIA BRANCA**, até o vértice **785**, de coordenadas **N 8.583.109,227** m. e **E 570.856,291** m.**;** deste, segue com azimute de 188°17'22" e distância de 13,49 m., confrontando neste trecho com **AREIA BRANCA**, até o vértice **786**, de coordenadas **N 8.583.095,880** m. e **E 570.854,347** m.**;** deste, segue com azimute de 188°17'22" e distância de 0,62 m., confrontando neste trecho com **AREIA BRANCA**, até o vértice **787**, de coordenadas **N 8.583.095,271** m. e **E 570.854,258** m.**;** deste, segue com azimute de 188°17'22" e distância de 54,35 m., confrontando neste trecho com **AREIA BRANCA**, até o vértice **788**, de coordenadas **N 8.583.041,485**m. e **E 570.846,422** m.**;** deste, segue com azimute de 188°17'22" e distância de 1,34 m., confrontando neste trecho com **AREIA BRANCA**, até o vértice **789**, de coordenadas **N 8.583.040,164** m. e **E 570.846,229** m.**;** deste, segue com azimute de 188°17'22" e distância de 54,42 m., confrontando neste trecho com **AREIA BRANCA**, até o vértice **790**, de coordenadas **N 8.582.986,309** m. e **E 570.838,383** m.**;** deste, segue com azimute de 188°17'22" e distância de 1,32 m., confrontando neste trecho com **AREIA BRANCA**, até o vértice **791**, de coordenadas **N 8.582.984,998** m. e **E 570.838,192** m.**;** deste, segue com azimute de 188°17'22" e distância de 43,11 m., confrontando neste trecho com**AREIA BRANCA**, até o vértice **792**, de coordenadas **N 8.582.942,338** m. e **E 570.831,977** m.**;** deste, segue com azimute de 188°17'22" e distância de 1,79 m., confrontando neste trecho com **AREIA BRANCA**, até o vértice **793**, de coordenadas **N 8.582.940,563** m. e **E 570.831,718** m.**;** deste, segue com azimute de 188°17'22" e distância de 49,03 m., confrontando neste trecho com **AREIA BRANCA**, até o vértice **794**, de coordenadas **N 8.582.892,043** m. e **E 570.824,649** m.**;** deste, segue comazimute de 188°17'22" e distância de 1,29 m., confrontando neste trecho com **AREIA BRANCA**, até o vértice **795**, de coordenadas **N 8.582.890,763** m. e **E 570.824,462** m.**;** deste, segue com azimute de 188°17'22" e distância de 52,96 m., confrontando neste trecho com **AREIA BRANCA**, até o vértice **796**, de coordenadas **N 8.582.838,356** m. e **E 570.816,827** m.**;** deste, segue com azimute de 188°17'22" e distância de 1,21 m., confrontando neste trecho com **AREIA BRANCA**, até o vértice **797**, de coordenadas **N 8.582.837,154** m. e **E 570.816,652** m.**;** deste, segue com azimute de 188°17'22" e distância de 97,95 m., confrontando neste trecho com **AREIA BRANCA**, até o vértice **798**, de coordenadas **N 8.582.740,229** m. e **E 570.802,530** m.**;** deste, segue com azimute de 188°17'22" e distância de 66,06 m., confrontando neste trecho com **AREIA BRANCA**, até o vértice **799**, de coordenadas **N 8.582.674,857** m. e **E 570.793,006** m.**;** deste, segue com

CERTIFICAÇÃO DIGITAL: 3L0A2KQXLEE86YEDIDX/BA
Esta edição encontra-se no site: www.laurodefreitas.ba.io.org.br em servidor certificado ICP-BRASIL

PREFEITURA MUNICIPAL DE
LAURO DE FREITAS

azimute de 193°27'09" e distância de 46,77 m., confrontando neste trecho com **AREIA BRANCA**, até o vértice **800**, de coordenadas **N 8.582.629,371** m. e **E 570.782,126**m.**;** deste, segue com azimute de 193°27'09" e distância de 15,90 m., confrontando neste trecho com **AREIA BRANCA**, até o vértice **801**, de coordenadas **N 8.582.613,909** m. e **E 570.778,427** m.**;** deste, segue com azimute de 199°12'13" e distância de 58,54 m., confrontando neste trecho com **AREIA BRANCA**, até o vértice **802**, de coordenadas **N 8.582.558,630** m. e **E 570.759,173** m.**;** deste, segue com azimute de 202°37'12" e distância de 55,12 m., confrontando neste trecho com **AREIA BRANCA**, até o vértice **803**, de coordenadas **N 8.582.507,750** m. e **E 570.737,973** m.**;** deste, segue com azimute de 206°30'32" e distância de 35,25 m., confrontando neste trecho com **AREIA BRANCA**, até o vértice **804**, de coordenadas **N 8.582.476,206** m. e **E 570.722,240** m.**;** deste, segue com azimute de 211°03'27" e distância de 63,60 m., confrontando neste trecho com **AREIA BRANCA**, até o vértice **805**, de coordenadas **N 8.582.421,720** m. e **E 570.689,427**m.**;** deste, segue com azimute de 200°42'05" e distância de 3,95 m., confrontando neste trecho com **AREIA BRANCA**, até o vértice **806**, de coordenadas **N 8.582.418,022** m. e **E 570.688,029** m.**;** deste, segue com azimute de 216°55'41" e distância de 6,95 m., confrontando neste trecho com **AREIA BRANCA**, até o vértice **807**, de coordenadas **N 8.582.412,468** m. e **E 570.683,855** m.**;** deste, segue com azimute de 211°03'27" e distância de 13,97 m., confrontando neste trecho com **AREIA BRANCA**, até o vértice **808**, de coordenadas **N 8.582.400,501** m. e **E 570.676,648** m.**;** deste, segue com azimute de 216°53'35" e distância de 31,45 m., confrontando neste trecho com **AREIA BRANCA**, até o vértice **809**, de coordenadas **N 8.582.375,349** m. e **E 570.657,768** m.**;** deste, segue com azimute de 216°53'35" e distância de 10,84 m., confrontando neste trecho com **AREIA BRANCA**, até o vértice **810**, de coordenadas **N 8.582.366,677** m. e **E 570.651,259** m.**;** deste, segue com azimute de 216°53'35" e distância de 22,66 m., confrontando neste trecho com **AREIA BRANCA**, até o vértice **811**, de coordenadas **N 8.582.348,551** m. e **E 570.637,653** m.**;** deste, segue com azimute de 216°51'23" e distância de 71,75 m., confrontando neste trecho com **AREIA BRANCA**, até o vértice **812**, de coordenadas **N 8.582.291,142** m. e **E 570.594,618** m.**;** deste, segue com azimute de 217°17'41" e distância de 185,82 m., confrontando neste trecho com **AREIA BRANCA**, até o vértice **813**, de coordenadas **N 8.582.143,316** m. e **E 570.482,026** m.**;** deste, segue com azimute de 219°12'26" e distância de 9,28 m., confrontando neste trecho com **AREIA BRANCA**, até o vértice **814**, de coordenadas **N 8.582.136,127** m. e **E 570.476,161** m.**;** deste, segue com azimute de 216°55'41" e distância de 30,55 m., confrontando neste trecho com **AREIA BRANCA**, até o vértice **815**, de coordenadas **N 8.582.111,703** m. e **E 570.457,805** m.**;** deste, segue com azimute de 216°55'41" e distância de 17,83 m., confrontando neste trecho com **AREIA BRANCA**, até o vértice **816**, de coordenadas **N 8.582.097,450** m. e **E 570.447,092** m.**;**deste, segue com azimute de 217°17'41" e distância de 126,83 m., confrontando neste trecho com **AREIA BRANCA**, até o vértice **817**, de coordenadas **N 8.581.996,556** m. e **E 570.370,246** m.**;** deste, segue com azimute de 217°17'41" e distância de 4,79 m., confrontando neste trecho com **AREIA BRANCA**, até o vértice **818**, de coordenadas **N 8.581.992,743** m. e **E 570.367,342** m.**;** deste,

CERTIFICAÇÃO DIGITAL: 3L0A2KQXLEE86YEDIDX/BA
Esta edição encontra-se no site: www.laurodefreitas.ba.io.org.br em servidor certificado ICP-BRASIL

PREFEITURA MUNICIPAL DE
LAURO DE FREITAS

segue com azimute de 217°17'41" e distância de 171,02 m., confrontando neste trecho com **AREIA BRANCA**, até o vértice **819**, de coordenadas **N 8.581.856,689** m. e **E 570.263,716** m.**;** deste, segue com azimute de 217°17'41" e distância de 5,47 m., confrontando neste trecho com **AREIA BRANCA**, até o vértice **820**, de coordenadas **N 8.581.852,339** m. e **E 570.260,403** m.**;** deste, segue com azimute de 217°14'11" e distância de 224,71 m., confrontando neste trecho com **AREIA BRANCA**, até o vértice **821**, de coordenadas **N 8.581.673,439** m. e **E 570.124,432** m.**;** deste, segue com azimute de 217°14'11" e distância de 6,14 m., confrontando neste trecho com **AREIA BRANCA**, até o vértice **822**, de coordenadas **N 8.581.668,547** m. e **E 570.120,714** m.**;** deste, segue com azimute de 217°14'11" e distância de 253,62 m., confrontando neste trecho com **AREIA BRANCA**, até o vértice **823**, de coordenadas **N 8.581.466,625** m. e **E 569.967,245** m.**;** deste, segue com azimute de 217°14'11" e distância de 17,25 m., confrontando neste trecho com **AREIA BRANCA**, até o vértice **824**, de coordenadas **N 8.581.452,889** m. e **E 569.956,805** m.**;** deste, segue com azimute de 217°14'11" e distância de 96,25 m., confrontando neste trecho com **AREIA BRANCA**, até o vértice **825**, de coordenadas **N 8.581.376,260** m. e **E 569.898,565** m.**;** deste, segue com azimute de 217°14'11" e distância de 19,51 m., confrontando neste trecho com **AREIA BRANCA**, até o vértice **826**, de coordenadas **N 8.581.360,730** m. e **E 569.886,761** m.**;** deste, segue com azimute de 217°14'11" e distância de 17,56 m., confrontando neste trecho com **AREIA BRANCA**, até o vértice **827**, de coordenadas **N 8.581.346,752** m. e **E 569.876,137** m.**;**deste, segue com azimute de 217°14'11" e distância de 21,69 m., confrontando neste trecho com **AREIA BRANCA**, até o vértice **828**, de coordenadas **N 8.581.329,486** m. e **E 569.863,014** m.**;** deste, segue com azimute de 217°14'11" e distância de 25,25 m., confrontando neste trecho com **AREIA BRANCA**, até o vértice **829**, de coordenadas **N 8.581.309,380** m. e **E 569.847,733** m.**;** deste, segue com azimute de 217°14'11" e distância de 73,73 m., confrontando neste trecho com **AREIA BRANCA**, até o vértice **830**, de coordenadas **N 8.581.250,681** m. e **E 569.803,119** m.**;** deste, segue com azimute de 217°14'11" e distância de 4,43 m., confrontando neste trecho com **AREIA BRANCA**, até o vértice **831**, de coordenadas **N 8.581.247,156** m. e **E 569.800,441** m.**;** deste, segue com azimute de 217°14'11" e distância de 30,92 m., confrontando neste trecho com**AREIA BRANCA**, até o vértice **548**, de coordenadas **N 8.581.222,541** m. e **E 569.781,732** m.**;** deste, segue com azimute de 313°07'52" e distância de 2,30 m., confrontando neste trecho com **LIMITE INTERMUNICIPAL (LAURO DE FREITAS - SALVADOR)**, até o vértice **549**, de coordenadas **N 8.581.224,111** m. e **E 569.780,056** m.**;** deste, segue com azimute de 313°07'53" e distância de 0,83 m., confrontando neste trecho com **LIMITE INTERMUNICIPAL (LAURO DE FREITAS - SALVADOR)**, até o vértice **550**, de coordenadas **N 8.581.224,680** m. e **E 569.779,449** m.**;** deste, segue com azimute de 313°07'52" e distância de 1,03 m., confrontando neste trecho com **LIMITE INTERMUNICIPAL (LAURO DE FREITAS - SALVADOR)**, até o vértice **551**, de coordenadas **N 8.581.225,381** m. e **E 569.778,700** m.**;** deste, segue com azimute de 313°07'52" e distância de 266,32 m., confrontando neste trecho com **LIMITE INTERMUNICIPAL (LAURO DE FREITAS - SALVADOR)**, até o vértice **552**, de

CERTIFICAÇÃO DIGITAL: 3L0A2KQXLEE86YEDIDX/BA
Esta edição encontra-se no site: www.laurodefreitas.ba.io.org.br em servidor certificado ICP-BRASIL

PREFEITURA MUNICIPAL DE
LAURO DE FREITAS

coordenadas **N 8.581.407,459** m. e **E 569.584,339** m.**;** deste, segue com azimute de 293°29'55" e distância de 324,86 m., confrontando neste trecho com **LIMITE INTERMUNICIPAL (LAURO DE FREITAS - SALVADOR)**, até o vértice **553**, de coordenadas **N 8.581.536,988** m. e **E 569.286,423** m.**;**deste, segue com azimute de 312°14'21" e distância de 137,63 m., confrontando neste trecho com **LIMITE INTERMUNICIPAL (LAURO DE FREITAS - SALVADOR)**, até o vértice **554**, de coordenadas **N 8.581.629,509** m. e **E 569.184,527** m.**;** deste, segue com azimute de 305°18'41" e distância de 42,82 m., confrontando neste trecho com **LIMITE INTERMUNICIPAL (LAURO DE FREITAS - SALVADOR)**, até o vértice **555**, de coordenadas **N 8.581.654,257** m. e **E 569.149,588** m.**;** deste, segue com azimute de 300°27'56" e distância de 100,50 m., confrontando neste trecho com **LIMITE INTERMUNICIPAL (LAURO DE FREITAS - SALVADOR)**, até o vértice **556**, de coordenadas **N 8.581.705,211** m. e **E 569.062,967** m.**;** deste, segue com azimute de 306°25'20" e distância de 93,17 m., confrontando neste trecho com **LIMITE INTERMUNICIPAL (LAURO DE FREITAS - SALVADOR)**, até o vértice **557**, de coordenadas **N 8.581.760,532** m. e **E 568.987,993** m.**;** deste, segue com azimute de 309°24'02" e distância de 52,75 m., confrontando neste trecho com **LIMITE INTERMUNICIPAL (LAURO DE FREITAS - SALVADOR)**, até o vértice **558**, de coordenadas **N 8.581.794,015** m. e **E 568.947,230** m.**;** deste, segue com azimute de 301°11'06" e distância de 32,33 m., confrontando neste trecho com **LIMITE INTERMUNICIPAL (LAURO DE FREITAS - SALVADOR)**, até o vértice **559**, de coordenadas **N 8.581.810,757** m. e **E 568.919,570** m.**;** deste, segue com azimute de 300°39'02" e distância de 45,69 m., confrontando neste trecho com **LIMITE INTERMUNICIPAL (LAURO DE FREITAS - SALVADOR)**, até o vértice **560**, de coordenadas **N 8.581.834,050** m. e **E 568.880,263** m.**;** deste, segue com azimute de 294°13'40" e distância de 31,93 m., confrontando neste trecho com **LIMITE INTERMUNICIPAL (LAURO DE FREITAS - SALVADOR)**, até o vértice **561**, de coordenadas **N 8.581.847,152** m. e **E 568.851,146** m.**;** deste, segue com azimute de 302°00'20" e distância de 27,47 m., confrontando neste trecho com **LIMITE INTERMUNICIPAL (LAURO DE FREITAS - SALVADOR)**, até o vértice **562**, de coordenadas **N 8.581.861,710** m. e **E 568.827,854** m.**;**deste, segue com azimute de 309°59'12" e distância de 29,45 m., confrontando neste trecho com **LIMITE INTERMUNICIPAL (LAURO DE FREITAS - SALVADOR)**, até o vértice **563**, de coordenadas **N 8.581.880,636** m. e **E 568.805,288** m.**;** deste, segue com azimute de 320°27'50" e distância de 59,46 m., confrontando neste trecho com **LIMITE INTERMUNICIPAL (LAURO DE FREITAS - SALVADOR)**, até o vértice **564**, de coordenadas **N 8.581.926,494** m. e **E 568.767,437** m.**;** deste, segue com azimute de 313°17'55" e distância de 52,01 m., confrontando neste trecho com **LIMITE INTERMUNICIPAL (LAURO DE FREITAS - SALVADOR)**, até o vértice **565**, de coordenadas **N 8.581.962,161** m. e **E 568.729,586**m.**;** deste, segue com azimute de 308°12'39" e distância de 43,54 m., confrontando neste trecho com **LIMITE**

CERTIFICAÇÃO DIGITAL: 3L0A2KQXLEE86YEDIDX/BA
Esta edição encontra-se no site: www.laurodefreitas.ba.io.org.br em servidor certificado ICP-BRASIL

PREFEITURA MUNICIPAL DE
LAURO DE FREITAS

INTERMUNICIPAL (LAURO DE FREITAS - SALVADOR), até o vértice **566**, de coordenadas **N 8.581.989,094** m. e **E 568.695,375** m.**;** deste, segue com azimute de 287°55'42" e distância de 26,01 m., confrontando neste trecho com **LIMITE INTERMUNICIPAL (LAURO DE FREITAS - SALVADOR)**, até o vértice **567**, de coordenadas **N 8.581.997,101** m. e **E 568.670,626** m.**;** deste, segue com azimute de 264°28'20" e distância de 22,67 m., confrontando neste trecho com **LIMITE INTERMUNICIPAL (LAURO DE FREITAS - SALVADOR)**, até o vértice **568**, de coordenadas **N 8.581.994,917** m. e **E 568.648,061** m.**;** deste, segue com azimute de 259°30'30" e distância de 39,98 m., confrontando neste trecho com **LIMITE INTERMUNICIPAL (LAURO DE FREITAS - SALVADOR)**, até o vértice **569**, de coordenadas **N 8.581.987,638** m. e **E 568.608,754** m.**;** deste, segue com azimute de 251°01'47" e distância de 73,89 m., confrontando neste trecho com **LIMITE INTERMUNICIPAL (LAURO DE FREITAS - SALVADOR)**, até o vértice **570**, de coordenadas **N 8.581.963,617** m. e **E 568.538,875** m.**;** deste, segue com azimute de 248°59'49" e distância de 87,33 m., confrontando neste trecho com **LIMITE INTERMUNICIPAL (LAURO DE FREITAS - SALVADOR)**, até o vértice **571**, de coordenadas **N 8.581.932,317** m. e **E 568.457,350** m.**;**deste, segue com azimute de 256°57'15" e distância de 61,27 m., confrontando neste trecho com **LIMITE INTERMUNICIPAL (LAURO DE FREITAS - SALVADOR)**, até o vértice **572**, de coordenadas **N 8.581.918,487** m. e **E 568.397,662** m.**;** deste, segue com azimute de 255°29'59" e distância de 43,61 m., confrontando neste trecho com **LIMITE INTERMUNICIPAL (LAURO DE FREITAS - SALVADOR)**, até o vértice **573**, de coordenadas **N 8.581.907,568** m. e **E 568.355,443** m.**;** deste, segue com azimute de 251°33'55" e distância de 20,72 m., confrontando neste trecho com **LIMITE INTERMUNICIPAL (LAURO DE FREITAS - SALVADOR)**, até o vértice **574**, de coordenadas **N 8.581.901,017** m. e **E 568.335,790** m.**;** deste, segue com azimute de 275°11'40" e distância de 16,08 m., confrontando neste trecho com **LIMITE INTERMUNICIPAL (LAURO DE FREITAS - SALVADOR)**, até o vértice **575**, de coordenadas **N 8.581.902,473** m. e **E 568.319,776** m.**;** deste, segue com azimute de 291°02'16" e distância de 10,14 m., confrontando neste trecho com **LIMITE INTERMUNICIPAL (LAURO DE FREITAS - SALVADOR)**, até o vértice **576**, de coordenadas **N 8.581.906,113** m. e **E 568.310,313** m.**;** deste, segue com azimute de 317°23'09" e distância de 24,73 m., confrontando neste trecho com **LIMITE INTERMUNICIPAL (LAURO DE FREITAS - SALVADOR)**, até o vértice **577**, de coordenadas **N 8.581.924,310** m. e **E 568.293,571** m.**;** deste, segue com azimute de 318°00'45" e distância de 19,59 m., confrontando neste trecho com **LIMITE INTERMUNICIPAL (LAURO DE FREITAS - SALVADOR)**, até o vértice **578**, de coordenadas **N 8.581.938,868** m. e **E 568.280,469** m.**;** deste, segue com azimute de 299°28'34" e distância de 19,23 m., confrontando neste trecho com **LIMITE INTERMUNICIPAL (LAURO DE FREITAS - SALVADOR)**, até o vértice **579**, de coordenadas **N 8.581.948,331** m. e **E 568.263,727** m.**;** deste, segue com azimute de

CERTIFICAÇÃO DIGITAL: 3L0A2KQXLEE86YEDIDX/BA
Esta edição encontra-se no site: www.laurodefreitas.ba.io.org.br em servidor certificado ICP-BRASIL

PREFEITURA MUNICIPAL DE
LAURO DE FREITAS

300°20'36" e distância de 34,58 m., confrontando neste trecho com **LIMITE INTERMUNICIPAL (LAURO DE FREITAS - SALVADOR)**, até o vértice **580**, de coordenadas **N 8.581.965,801** m. e **E 568.233,883** m.;deste, segue com azimute de 320°47'34" e distância de 35,70 m., confrontando neste trecho com **LIMITE INTERMUNICIPAL (LAURO DE FREITAS - SALVADOR)**, até o vértice **581**, de coordenadas **N 8.581.993,461** m. e **E 568.211,318** m.; deste, segue com azimute de 325°13'20" e distância de 31,90 m., confrontando neste trecho com **LIMITE INTERMUNICIPAL (LAURO DE FREITAS - SALVADOR)**, até o vértice **582**, de coordenadas **N 8.582.019,666** m. e **E 568.193,120** m.; deste, segue com azimute de 344°52'33" e distância de 27,90 m., confrontando neste trecho com **LIMITE INTERMUNICIPAL (LAURO DE FREITAS - SALVADOR)**, até o vértice **583**, de coordenadas **N 8.582.046,598** m. e **E 568.185,841** m.; deste, segue com azimute de 317°29'22" e distância de 35,55 m., confrontando neste trecho com **LIMITE INTERMUNICIPAL (LAURO DE FREITAS - SALVADOR)**, até o vértice **584**, de coordenadas **N 8.582.072,803** m. e **E 568.161,820** m.; deste, segue com azimute de 313°38'10" e distância de 43,25 m., confrontando neste trecho com **LIMITE INTERMUNICIPAL (LAURO DE FREITAS - SALVADOR)**, até o vértice **585**, de coordenadas **N 8.582.102,647** m. e **E 568.130,520** m.; deste, segue com azimute de 305°27'35" e distância de 124,22 m., confrontando neste trecho com **LIMITE INTERMUNICIPAL (LAURO DE FREITAS - SALVADOR)**, até o vértice **586**, de coordenadas **N 8.582.174,710** m. e **E 568.029,341** m.; deste, segue com azimute de 298°29'44" e distância de 115,95 m., confrontando neste trecho com **LIMITE INTERMUNICIPAL (LAURO DE FREITAS - SALVADOR)**, até o vértice **587**, de coordenadas **N 8.582.230,030** m. e **E 567.927,435** m.; deste, segue com azimute de 293°43'13" e distância de 104,95 m., confrontando neste trecho com **LIMITE INTERMUNICIPAL (LAURO DE FREITAS - SALVADOR)**, até o vértice **588**, de coordenadas **N 8.582.272,249** m. e **E 567.831,351** m.; deste, segue com azimute de 302°29'45" e distância de 103,05 m., confrontando neste trecho com **LIMITE INTERMUNICIPAL (LAURO DE FREITAS - SALVADOR)**, até o vértice**589**, de coordenadas **N 8.582.327,609** m. e **E 567.744,439** m.; deste, segue com azimute de 300°41'59" e distância de 129,10 m., confrontando neste trecho com **LIMITE INTERMUNICIPAL (LAURO DE FREITAS - SALVADOR)**, até o vértice **590**, de coordenadas **N 8.582.393,520** m. e **E 567.633,433**m.; deste, segue com azimute de 297°45'31" e distância de 74,48 m., confrontando neste trecho com **LIMITE INTERMUNICIPAL (LAURO DE FREITAS - SALVADOR)**, até o vértice **591**, de coordenadas **N 8.582.428,209** m. e **E 567.567,522** m.; deste, segue com azimute de 274°05'08" e distância de 48,69 m., confrontando neste trecho com **LIMITE INTERMUNICIPAL (LAURO DE FREITAS - SALVADOR)**, até o vértice **592**, de coordenadas **N 8.582.431,678** m. e **E 567.518,957** m.; deste, segue com azimute de 255°15'24" e distância de 68,15 m., confrontando neste trecho com **LIMITE INTERMUNICIPAL (LAURO DE FREITAS - SALVADOR)**, até o vértice **593**, de

CERTIFICAÇÃO DIGITAL: 3L0A2KQXLEE86YEDIDX/BA
Esta edição encontra-se no site: www.laurodefreitas.ba.io.org.br em servidor certificado ICP-BRASIL

PREFEITURA MUNICIPAL DE
LAURO DE FREITAS

coordenadas **N 8.582.414,333** m. e **E 567.453,047** m.**;** deste, segue com azimute de 259°10'26" e distância de 52,36 m., confrontando neste trecho com **LIMITE INTERMUNICIPAL (LAURO DE FREITAS - SALVADOR)**, até o vértice **594**, de coordenadas **N 8.582.404,499** m. e **E 567.401,619** m.**;** deste, segue com azimute de 62°39'46" e distância de 602,14 m., confrontando neste trecho com **LIMITE INTERMUNICIPAL (LAURO DE FREITAS - SIMÕES FILHO)**, até o vértice **595**, de coordenadas **N 8.582.681,017** m. e **E 567.936,514** m.**;** deste, segue com azimute de 22°35'19" e distância de 20,30 m., confrontando neste trecho com **LIMITE INTERMUNICIPAL (LAURO DE FREITAS - SIMÕES FILHO)**, até o vértice **596**, de coordenadas **N 8.582.699,762** m. e **E 567.944,313** m.**;** deste, segue com azimute de 24°55'36" e distância de 18,49 m., confrontando neste trecho com **LIMITE INTERMUNICIPAL (LAURO DE FREITAS - SIMÕES FILHO)**, até o vértice **597**, de coordenadas**N 8.582.716,531** m. e **E 567.952,106** m.**;** deste, segue com azimute de 38°29'05" e distância de 17,22 m., confrontando neste trecho com **LIMITE INTERMUNICIPAL (LAURO DE FREITAS - SIMÕES FILHO)**, até o vértice **598**, de coordenadas **N 8.582.730,010** m. e **E 567.962,822** m.**;** deste, segue com azimute de 46°53'27" e distância de 20,71 m., confrontando neste trecho com **LIMITE INTERMUNICIPAL (LAURO DE FREITAS - SIMÕES FILHO)**, até o vértice **599**, de coordenadas **N 8.582.744,164** m. e **E 567.977,943** m.**;** deste, segue com azimute de 44°35'56" e distância de 27,34 m., confrontando neste trecho com **LIMITE INTERMUNICIPAL (LAURO DE FREITAS - SIMÕES FILHO)**, até o vértice **600**, de coordenadas **N 8.582.763,630** m. e **E 567.997,138** m.**;** deste, segue com azimute de 40°12'25" e distância de 16,23 m., confrontando neste trecho com **LIMITE INTERMUNICIPAL (LAURO DE FREITAS - SIMÕES FILHO)**, até o vértice **601**, de coordenadas **N 8.582.776,022** m. e **E 568.007,613** m.**;** deste, segue com azimute de 27°27'18" e distância de 12,64 m., confrontando neste trecho com **LIMITE INTERMUNICIPAL (LAURO DE FREITAS - SIMÕES FILHO)**, até o vértice **602**, de coordenadas **N 8.582.787,243** m. e **E 568.013,442** m.**;** deste, segue com azimute de 22°44'31" e distância de 21,14 m., confrontando neste trecho com **LIMITE INTERMUNICIPAL (LAURO DE FREITAS - SIMÕES FILHO)**, até o vértice **603**, de coordenadas **N 8.582.806,735** m. e **E 568.021,613** m.**;** deste, segue com azimute de 22°22'40" e distância de 23,00 m., confrontando neste trecho com **LIMITE INTERMUNICIPAL (LAURO DE FREITAS - SIMÕES FILHO)**, até o vértice **604**, de coordenadas **N 8.582.828,001** m. e **E 568.030,369** m.**;** deste, segue com azimute de 28°52'45" e distância de 22,93 m., confrontando neste trecho com **LIMITE INTERMUNICIPAL (LAURO DE FREITAS - SIMÕES FILHO)**, até o vértice **605**, de coordenadas **N 8.582.848,078** m. e**E 568.041,442** m.**;** deste, segue com azimute de 39°24'51" e distância de 13,75 m., confrontando neste trecho com **LIMITE INTERMUNICIPAL (LAURO DE FREITAS - SIMÕES FILHO)**, até o vértice **606**, de coordenadas **N 8.582.858,700** m. e **E 568.050,172** m.**;** deste, segue com azimute de 56°27'51" e distância de 18,13 m., confrontando neste trecho com **LIMITE**

CERTIFICAÇÃO DIGITAL: 3L0A2KQXLEE86YEDIDX/BA
Esta edição encontra-se no site: www.laurodefreitas.ba.io.org.br em servidor certificado ICP-BRASIL

PREFEITURA MUNICIPAL DE
LAURO DE FREITAS

INTERMUNICIPAL (LAURO DE FREITAS - SIMÕES FILHO), até o vértice **607**, de coordenadas **N 8.582.868,715** m. e **E 568.065,283** m.;deste, segue com azimute de 76°10'54" e distância de 24,51 m., confrontando neste trecho com **LIMITE INTERMUNICIPAL (LAURO DE FREITAS - SIMÕES FILHO)**, até o vértice **608**, de coordenadas **N 8.582.874,570** m. e **E 568.089,087** m.; deste, segue com azimute de 78°15'52" e distância de 37,36 m., confrontando neste trecho com **LIMITE INTERMUNICIPAL (LAURO DE FREITAS - SIMÕES FILHO)**, até o vértice **609**, de coordenadas **N 8.582.882,168** m. e **E 568.125,661** m.; deste, segue com azimute de 72°25'33" e distância de 40,81 m., confrontando neste trecho com **LIMITE INTERMUNICIPAL (LAURO DE FREITAS - SIMÕES FILHO)**, até o vértice **610**, de coordenadas **N 8.582.894,491** m. e **E 568.164,568** m.; deste, segue com azimute de 67°12'41" e distância de 33,39 m., confrontando neste trecho com **LIMITE INTERMUNICIPAL (LAURO DE FREITAS - SIMÕES FILHO)**, até o vértice **611**, de coordenadas **N 8.582.907,424** m. e **E 568.195,353** m.; deste, segue com azimute de 63°08'24" e distância de 32,56 m., confrontando neste trecho com **LIMITE INTERMUNICIPAL (LAURO DE FREITAS - SIMÕES FILHO)**, até o vértice **612**, de coordenadas **N 8.582.922,136** m. e **E 568.224,401** m.; deste, segue com azimute de 67°01'21" e distância de 46,69 m., confrontando neste trecho com **LIMITE INTERMUNICIPAL (LAURO DE FREITAS - SIMÕES FILHO)**, até o vértice **613**, de coordenadas **N 8.582.940,361** m. e **E 568.267,384** m.; deste, segue com azimute de 70°50'05" e distância de 59,02 m., confrontando neste trecho com **LIMITE INTERMUNICIPAL (LAURO DE FREITAS - SIMÕES FILHO)**, até o vértice **614**, de coordenadas **N 8.582.959,738** m. e **E 568.323,136** m.; deste, segue com azimute de 71°22'42" e distância de 34,93 m., confrontando neste trecho com **LIMITE INTERMUNICIPAL (LAURO DE FREITAS - SIMÕES FILHO)**, até o vértice **615**, de coordenadas **N 8.582.970,892** m. e **E 568.356,237** m.; deste, segue com azimute de 76°23'48" e distância de 29,87 m., confrontando neste trecho com **LIMITE INTERMUNICIPAL (LAURO DE FREITAS - SIMÕES FILHO)**, até o vértice **616**, de coordenadas **N 8.582.977,917** m. e **E 568.385,267** m.; deste, segue com azimute de 83°01'39" e distância de 28,65 m., confrontando neste trecho com **LIMITE INTERMUNICIPAL (LAURO DE FREITAS - SIMÕES FILHO)**, até o vértice **617**, de coordenadas **N 8.582.981,395** m. e **E 568.413,708** m.; deste, segue com azimute de 84°09'05" e distância de 39,67 m., confrontando neste trecho com **LIMITE INTERMUNICIPAL (LAURO DE FREITAS - SIMÕES FILHO)**, até o vértice **618**, de coordenadas **N 8.582.985,438** m. e **E 568.453,175** m.; deste, segue com azimute de 91°53'28" e distância de 58,05 m., confrontando neste trecho com **LIMITE INTERMUNICIPAL (LAURO DE FREITAS - SIMÕES FILHO)**, até o vértice **619**, de coordenadas **N 8.582.983,522** m. e **E 568.511,196** m.; deste, segue com azimute de 96°55'12" e distância de 35,06 m., confrontando neste trecho com **LIMITE INTERMUNICIPAL (LAURO DE FREITAS - SIMÕES FILHO)**, até o vértice **620**, de coordenadas **N 8.582.979,298** m. e **E 568.546,001** m.; deste, segue com azimute de 100°24'31" e distância de 26,54 m., confrontando neste trecho com **LIMITE**

CERTIFICAÇÃO DIGITAL: 3L0A2KQXLEE86YEDIDX/BA
Esta edição encontra-se no site: www.laurodefreitas.ba.io.org.br em servidor certificado ICP-BRASIL

PREFEITURA MUNICIPAL DE
LAURO DE FREITAS

INTERMUNICIPAL (LAURO DE FREITAS - SIMÕES FILHO), até o vértice **621**, de coordenadas **N 8.582.974,504** m. e **E568.572,101** m.**;** deste, segue com azimute de 103°50'06" e distância de 27,47 m., confrontando neste trecho com **LIMITE INTERMUNICIPAL (LAURO DE FREITAS - SIMÕES FILHO)**, até o vértice **622**, de coordenadas **N 8.582.967,934** m. e **E 568.598,776** m.**;** deste, segue com azimute de 109°16'19" e distância de 28,87 m., confrontando neste trecho com **LIMITE INTERMUNICIPAL (LAURO DE FREITAS - SIMÕES FILHO)**, até o vértice **623**, de coordenadas **N 8.582.958,407** m. e **E 568.626,025** m.**;** deste, segue com azimute de 100°02'58" e distância de 20,62 m., confrontando neste trecho com **LIMITE INTERMUNICIPAL (LAURO DE FREITAS - SIMÕES FILHO)**, até o vértice **624**, de coordenadas **N 8.582.954,809** m. e **E 568.646,325** m.**;** deste, segue com azimute de 95°57'34" e distância de 11,67 m., confrontando neste trecho com **LIMITE INTERMUNICIPAL (LAURO DE FREITAS - SIMÕES FILHO)**, até o vértice **625**, de coordenadas **N 8.582.953,598** m. e **E 568.657,927** m.**;** deste, segue com azimute de 55°20'57" e distância de 15,54 m., confrontando neste trecho com **LIMITE INTERMUNICIPAL (LAURO DE FREITAS - SIMÕES FILHO)**, até o vértice **626**, de coordenadas **N 8.582.962,436** m. e **E 568.670,714** m.**;** deste, segue com azimute de 63°56'45" e distância de 18,75 m., confrontando neste trecho com **LIMITE INTERMUNICIPAL (LAURO DE FREITAS - SIMÕES FILHO)**, até o vértice **627**, de coordenadas **N 8.582.970,673** m. e **E 568.687,562** m.**;** deste, segue com azimute de 72°35'27" e distância de 17,65 m., confrontando neste trecho com **LIMITE INTERMUNICIPAL (LAURO DE FREITAS - SIMÕES FILHO)**, até o vértice **628**, de coordenadas **N 8.582.975,954** m. e **E 568.704,402** m.**;** deste, segue com azimute de 91°51'26" e distância de 19,74 m., confrontando neste trecho com **LIMITE INTERMUNICIPAL (LAURO DE FREITAS - SIMÕES FILHO)**, até o vértice **629**, de coordenadas **N 8.582.975,314** m. e **E 568.724,129** m.**;** deste, segue com azimute de 90°08'25" e distância de 16,25 m., confrontando neste trecho com **LIMITE INTERMUNICIPAL (LAURO DE FREITAS - SIMÕES FILHO)**, até o vértice **630**, de coordenadas **N 8.582.975,274** m. e **E 568.740,376** m.**;** deste, segue com azimute de 69°00'28" e distância de 18,04 m., confrontando neste trecho com **LIMITE INTERMUNICIPAL (LAURO DE FREITAS - SIMÕES FILHO)**, até o vértice **631**, de coordenadas **N 8.582.981,737** m. e **E 568.757,219** m.**;** deste, segue com azimute de 52°26'05" e distância de 21,27 m., confrontando neste trecho com **LIMITE INTERMUNICIPAL (LAURO DE FREITAS - SIMÕES FILHO)**, até o vértice **632**, de coordenadas **N 8.582.994,704** m. e **E 568.774,078** m.**;** deste, segue com azimute de 39°50'43" e distância de 19,98 m., confrontando neste trecho com **LIMITE INTERMUNICIPAL (LAURO DE FREITAS - SIMÕES FILHO)**, até o vértice **633**, de coordenadas **N 8.583.010,046** m. e **E 568.786,882** m.**;** deste, segue com azimute de 18°15'14" e distância de 18,66 m., confrontando neste trecho com **LIMITE INTERMUNICIPAL (LAURO DE FREITAS - SIMÕES FILHO)**, até o vértice **634**, de coordenadas **N 8.583.027,771** m. e **E 568.792,728** m.**;** deste, segue com azimute de 9°25'46"

CERTIFICAÇÃO DIGITAL: 3L0A2KQXLEE86YEDIDX/BA
Esta edição encontra-se no site: www.laurodefreitas.ba.io.org.br em servidor certificado ICP-BRASIL

PREFEITURA MUNICIPAL DE
LAURO DE FREITAS

e distância de 32,35 m., confrontando neste trecho com **LIMITE INTERMUNICIPAL (LAURO DE FREITAS - SIMÕES FILHO)**, até o vértice **635**, de coordenadas **N 8.583.059,687** m. e **E 568.798,028** m.**;** deste, segue com azimute de 11°33'46" e distância de 20,51 m., confrontando neste trecho com **LIMITE INTERMUNICIPAL (LAURO DE FREITAS - SIMÕES FILHO)**, até o vértice **636**, de coordenadas **N 8.583.079,781** m. e **E 568.802,139** m.**;** deste, segue com azimute de 30°37'49" e distância de 20,59 m., confrontando neste trecho com **LIMITE INTERMUNICIPAL (LAURO DE FREITAS - SIMÕES FILHO)**, até o vértice **637**, de coordenadas **N 8.583.097,494** m. e **E 568.812,628** m.**;** deste, segue com azimute de 38°16'31" e distância de 18,79 m., confrontando neste trecho com **LIMITE INTERMUNICIPAL (LAURO DE FREITAS - SIMÕES FILHO)**, até o vértice **638**, de coordenadas **N 8.583.112,248** m. e **E 568.824,269** m.**;** deste, segue com azimute de 55°57'02" e distância de 21,04 m., confrontando neste trecho com **LIMITE INTERMUNICIPAL (LAURO DE FREITAS - SIMÕES FILHO)**, até o vértice **639**, de coordenadas **N 8.583.124,031** m. e **E 568.841,706** m.**;** deste, segue com azimute de 70°15'41" e distância de 19,13 m., confrontando neste trecho com **LIMITE INTERMUNICIPAL (LAURO DE FREITAS - SIMÕES FILHO)**, até o vértice **640**, de coordenadas **N 8.583.130,491** m. e **E 568.859,709** m.**;** deste, segue com azimute de 60°28'53" e distância de 22,70 m., confrontando neste trecho com **LIMITE INTERMUNICIPAL (LAURO DE FREITAS - SIMÕES FILHO)**, até o vértice **641**, de coordenadas **N 8.583.141,677** m. e **E 568.879,466** m.**;**deste, segue com azimute de 56°34'29" e distância de 29,94 m., confrontando neste trecho com **LIMITE INTERMUNICIPAL (LAURO DE FREITAS - SIMÕES FILHO)**, até o vértice **642**, de coordenadas **N 8.583.158,172** m. e **E 568.904,457** m.**;** deste, segue comazimute de 58°50'10" e distância de 42,11 m., confrontando neste trecho com **LIMITE INTERMUNICIPAL (LAURO DE FREITAS - SIMÕES FILHO)**, até o vértice **643**, de coordenadas **N 8.583.179,961** m. e **E 568.940,487** m.**;** deste, segue com azimute de 72°28'38" e distância de 29,23 m., confrontando neste trecho com **LIMITE INTERMUNICIPAL (LAURO DE FREITAS - SIMÕES FILHO)**, até o vértice **644**, de coordenadas **N 8.583.188,762** m. e **E 568.968,361** m.**;** deste, segue com azimute de 75°34'48" e distância de 30,58 m., confrontando neste trecho com **LIMITE INTERMUNICIPAL (LAURO DE FREITAS - SIMÕES FILHO)**, até o vértice **645**, de coordenadas **N 8.583.196,376** m. e **E 568.997,973** m.**;** deste, segue com azimute de 75°07'47" e distância de 22,83 m., confrontando neste trecho com **LIMITE INTERMUNICIPAL (LAURO DE FREITAS - SIMÕES FILHO)**, até o vértice **646**, de coordenadas **N 8.583.202,235** m. e **E 569.020,037** m.**;** deste, segue com azimute de 80°05'29" e distância de 13,55 m., confrontando neste trecho com **LIMITE INTERMUNICIPAL (LAURO DE FREITAS - SIMÕES FILHO)**, até o vértice **647**, de coordenadas **N 8.583.204,567** m. e **E 569.033,389** m.**;** deste, segue com azimute de 69°39'13" e distância de 18,58 m., confrontando neste trecho com **LIMITE INTERMUNICIPAL (LAURO DE FREITAS - SIMÕES FILHO)**, até o vértice **648**, de coordenadas **N 8.583.211,028** m. e **E 569.050,812** m.**;**deste, segue com azimute de 60°37'33" e distância de 18,00 m., confrontando neste trecho com **LIMITE INTERMUNICIPAL**

CERTIFICAÇÃO DIGITAL: 3L0A2KQXLEE86YEDIDX/BA
Esta edição encontra-se no site: www.laurodefreitas.ba.io.org.br em servidor certificado ICP-BRASIL

PREFEITURA MUNICIPAL DE
LAURO DE FREITAS

(LAURO DE FREITAS - SIMÕES FILHO), até o vértice **649**, de coordenadas **N 8.583.219,859** m. e **E 569.066,501** m.**;** deste, segue com azimute de 52°18'57" e distância de 30,85 m., confrontando neste trecho com **LIMITE INTERMUNICIPAL (LAURO DE FREITAS - SIMÕES FILHO)**, até o vértice **650**, de coordenadas **N 8.583.238,720** m. e **E 569.090,919** m.**;** deste, segue com azimute de 55°37'11" e distância de 28,17 m., confrontando neste trecho com **LIMITE INTERMUNICIPAL (LAURO DE FREITAS - SIMÕES FILHO)**, até o vértice **651**, de coordenadas **N 8.583.254,628** m. e **E 569.114,168** m.**;**deste, segue com azimute de 58°03'00" e distância de 26,71 m., confrontando neste trecho com **LIMITE INTERMUNICIPAL (LAURO DE FREITAS - SIMÕES FILHO)**, até o vértice **652**, de coordenadas **N 8.583.268,763** m. e **E 569.136,833** m.**;** deste, segue com azimute de 73°01'07" e distância de 26,11 m., confrontando neste trecho com **LIMITE INTERMUNICIPAL (LAURO DE FREITAS - SIMÕES FILHO)**, até o vértice **653**, de coordenadas **N 8.583.276,388** m. e **E 569.161,803** m.**;** deste, segue com azimute de 91°40'40" e distância de 22,06 m., confrontando neste trecho com **LIMITE INTERMUNICIPAL (LAURO DE FREITAS - SIMÕES FILHO)**, até o vértice **654**, de coordenadas **N 8.583.275,742** m. e **E 569.183,851** m.**;** deste, segue com azimute de 112°19'03" e distância de 21,93 m., confrontando neste trecho com **LIMITE INTERMUNICIPAL (LAURO DE FREITAS - SIMÕES FILHO)**, até o vértice **655**, de coordenadas **N 8.583.267,414** m. e **E 569.204,140** m.**;** deste, segue com azimute de 108°54'09" e distância de 22,06 m., confrontando neste trecho com **LIMITE INTERMUNICIPAL (LAURO DE FREITAS - SIMÕES FILHO)**, até o vértice **656**, de coordenadas **N 8.583.260,267** m. e **E 569.225,012** m.**;** deste, segue com azimute de 125°05'08" e distância de 24,78 m., confrontando neste trecho com **LIMITE INTERMUNICIPAL (LAURO DE FREITAS - SIMÕES FILHO)**, até o vértice **657**, de coordenadas **N 8.583.246,026** m. e **E 569.245,286** m.**;** deste, segue com azimute de 135°40'53" e distância de 20,71 m., confrontando neste trecho com **LIMITE INTERMUNICIPAL (LAURO DE FREITAS - SIMÕES FILHO)**, até o vértice **658**, de coordenadas **N 8.583.231,208** m. e **E 569.259,756** m.**;** deste, segue com azimute de 138°05'53" e distância de 29,46 m., confrontando neste trecho com **LIMITE INTERMUNICIPAL (LAURO DE FREITAS - SIMÕES FILHO)**, até o vértice **659**, de coordenadas **N 8.583.209,282** m. e **E 569.279,430** m.**;** deste, segue com azimute de 133°36'37" e distância de 34,38 m., confrontando neste trecho com **LIMITE INTERMUNICIPAL (LAURO DE FREITAS - SIMÕES FILHO)**, até o vértice **660**, de coordenadas**N 8.583.185,568** m. e **E 569.304,323** m.**;** deste, segue com azimute de 124°48'16" e distância de 19,75 m., confrontando neste trecho com **LIMITE INTERMUNICIPAL (LAURO DE FREITAS - SIMÕES FILHO)**, até o vértice **661**, de coordenadas **N 8.583.174,294** m. e **E 569.320,542** m.**;** deste, segue com azimute de 141°06'39" e distância de 17,51 m., confrontando neste trecho com **LIMITE INTERMUNICIPAL (LAURO DE FREITAS - SIMÕES FILHO)**, até o vértice **662**, de coordenadas **N 8.583.160,667** m. e **E 569.331,533** m.**;** deste, segue com azimute de 144°07'40" e distância de 19,74 m., confrontando neste trecho com **LIMITE**

CERTIFICAÇÃO DIGITAL: 3L0A2KQXLEE86YEDIDX/BA
Esta edição encontra-se no site: www.laurodefreitas.ba.io.org.br em servidor certificado ICP-BRASIL

PREFEITURA MUNICIPAL DE
LAURO DE FREITAS

INTERMUNICIPAL (LAURO DE FREITAS - SIMÕES FILHO), até o vértice **663**, de coordenadas **N 8.583.144,673** m. e **E 569.343,099** m.**;** deste, segue com azimute de 166°53'19" e distância de 15,19 m., confrontando neste trecho com **LIMITE INTERMUNICIPAL (LAURO DE FREITAS - SIMÕES FILHO)**, até o vértice **664**, de coordenadas **N 8.583.129,882** m. e **E 569.346,544** m.**;** deste, segue com azimute de 161°22'46" e distância de 16,24 m., confrontando neste trecho com **LIMITE INTERMUNICIPAL (LAURO DE FREITAS - SIMÕES FILHO)**, até o vértice **665**, de coordenadas **N 8.583.114,496** m. e **E 569.351,728** m.**;** deste, segue com azimute de 145°30'51" e distância de 19,40 m., confrontando neste trecho com **LIMITE INTERMUNICIPAL (LAURO DE FREITAS - SIMÕES FILHO)**, até o vértice **666**, de coordenadas **N 8.583.098,504** m. e **E 569.362,713** m.**;** deste, segue com azimute de 128°42'51" e distância de 17,07 m., confrontando neste trecho com **LIMITE INTERMUNICIPAL (LAURO DE FREITAS - SIMÕES FILHO)**, até o vértice **667**, de coordenadas **N 8.583.087,827** m. e **E 569.376,033** m.**;** deste, segue com azimute de 117°08'29" e distância de 19,54 m., confrontando neste trecho com **LIMITE INTERMUNICIPAL (LAURO DE FREITAS - SIMÕES FILHO)**, até o vértice **668**, de coordenadas **N 8.583.078,915** m. e **E 569.393,419** m.**;** deste, segue com azimute de 114°30'26" e distância de 17,20 m., confrontando neste trecho com **LIMITE INTERMUNICIPAL (LAURO DE FREITAS - SIMÕES FILHO)**, até o vértice **669**, de coordenadas **N 8.583.071,781** m. e **E 569.409,068** m.**;**deste, segue com azimute de 93°12'43" e distância de 22,08 m., confrontando neste trecho com **LIMITE INTERMUNICIPAL (LAURO DE FREITAS - SIMÕES FILHO)**, até o vértice **670**, de coordenadas **N 8.583.070,544** m. e **E 569.431,115** m.**;** deste, segue com azimute de 91°18'34" e distância de 29,02 m., confrontando neste trecho com **LIMITE INTERMUNICIPAL (LAURO DE FREITAS - SIMÕES FILHO)**, até o vértice **671**, de coordenadas **N 8.583.069,880** m. e **E 569.460,126** m.**;** deste, segue com azimute de 84°45'07" e distância de 31,47 m., confrontando neste trecho com **LIMITE INTERMUNICIPAL (LAURO DE FREITAS - SIMÕES FILHO)**, até o vértice **672**, de coordenadas **N 8.583.072,759** m. e **E 569.491,467** m.**;** deste, segue com azimute de 77°22'58" e distância de 21,42 m., confrontando neste trecho com **LIMITE INTERMUNICIPAL (LAURO DE FREITAS - SIMÕES FILHO)**, até o vértice **673**, de coordenadas **N 8.583.077,438** m. e **E 569.512,368** m.**;** deste, segue com azimute de 64°09'34" e distância de 14,85 m., confrontando neste trecho com **LIMITE INTERMUNICIPAL (LAURO DE FREITAS - SIMÕES FILHO)**, até o vértice **674**, de coordenadas **N 8.583.083,909** m. e **E 569.525,730** m.**;** deste, segue com azimute de 37°29'42" e distância de 20,08 m., confrontando neste trecho com **LIMITE INTERMUNICIPAL (LAURO DE FREITAS - SIMÕES FILHO)**, até o vértice **675**, de coordenadas **N 8.583.099,843** m. e **E 569.537,954** m.**;** deste, segue com azimute de 28°52'56" e distância de 45,86 m., confrontando neste trecho com **LIMITE INTERMUNICIPAL (LAURO DE FREITAS - SIMÕES FILHO)**, até o vértice **676**, de coordenadas **N 8.583.139,996** m. e **E 569.560,104** m.**;** deste, segue com azimute de 32°42'23" e distância de 44,20 m., confrontando neste trecho com **LIMITE**

CERTIFICAÇÃO DIGITAL: 3L0A2KQXLEE86YEDIDX/BA
Esta edição encontra-se no site: www.laurodefreitas.ba.io.org.br em servidor certificado ICP-BRASIL

PREFEITURA MUNICIPAL DE
LAURO DE FREITAS

INTERMUNICIPAL (LAURO DE FREITAS - SIMÕES FILHO), até o vértice **677**, de coordenadas **N 8.583.177,189** m. e **E 569.583,987** m.**;** deste, segue com azimute de 46°30'46" e distância de 24,85 m., confrontando neste trecho com **LIMITE INTERMUNICIPAL (LAURO DE FREITAS - SIMÕES FILHO)**, até o vértice **678**, de coordenadas **N 8.583.194,291** m. e **E 569.602,017** m.**;**deste, segue com azimute de 58°22'05" e distância de 34,81 m., confrontando neste trecho com **LIMITE INTERMUNICIPAL (LAURO DE FREITAS - SIMÕES FILHO)**, até o vértice **679**, de coordenadas **N 8.583.212,548** m. e **E 569.631,656** m.**;** deste, segue com azimute de 64°07'01" e distância de 31,00 m., confrontando neste trecho com **LIMITE INTERMUNICIPAL (LAURO DE FREITAS - SIMÕES FILHO)**, até o vértice **680**, de coordenadas **N 8.583.226,078** m. e **E 569.659,542** m.**;** deste, segue com azimute de 66°10'11" e distância de 34,93 m., confrontando neste trecho com **LIMITE INTERMUNICIPAL (LAURO DE FREITAS - SIMÕES FILHO)**, até o vértice **681**, de coordenadas **N 8.583.240,190** m. e **E 569.691,491** m.**;** deste, segue com azimute de 60°12'07" e distância de 30,80 m., confrontando neste trecho com **LIMITE INTERMUNICIPAL (LAURO DE FREITAS - SIMÕES FILHO)**, até o vértice **682**, de coordenadas **N 8.583.255,497** m. e **E 569.718,221** m.**;** deste, segue com azimute de 59°17'25" e distância de 19,60 m., confrontando neste trecho com **LIMITE INTERMUNICIPAL (LAURO DE FREITAS - SIMÕES FILHO)**, até o vértice **683**, de coordenadas **N 8.583.265,507** m. e **E 569.735,074** m.**;** deste, segue com azimute de 59°00'59" e distância de 18,30 m., confrontando neste trecho com **LIMITE INTERMUNICIPAL (LAURO DE FREITAS - SIMÕES FILHO)**, até o vértice **684**, de coordenadas **N 8.583.274,929** m. e **E 569.750,764** m.**;** deste, segue com azimute de 75°15'21" e distância de 13,81 m., confrontando neste trecho com **LIMITE INTERMUNICIPAL (LAURO DE FREITAS - SIMÕES FILHO)**, até o vértice **685**, de coordenadas **N 8.583.278,444** m. e **E 569.764,119** m.**;** deste, segue com azimute de 90°08'34" e distância de 13,93 m., confrontando neste trecho com **LIMITE INTERMUNICIPAL (LAURO DE FREITAS - SIMÕES FILHO)**, até o vértice **686**, de coordenadas **N 8.583.278,409** m. e **E 569.778,045** m.**;** deste, segue com azimute de 95°33'28" e distância de 25,06 m., confrontando neste trecho com **LIMITE INTERMUNICIPAL (LAURO DE FREITAS - SIMÕES FILHO)**, até o vértice **687**, de coordenadas **N 8.583.275,982** m. e **E 569.802,990** m.**;** deste, segue com azimute de 95°41'09" e distância de 12,24 m., confrontando neste trecho com **LIMITE INTERMUNICIPAL (LAURO DE FREITAS - SIMÕES FILHO)**, até o vértice **688**, de coordenadas **N 8.583.274,769** m. e **E 569.815,173** m.**;** deste, segue com azimute de 75°20'38" e distância de 16,20 m., confrontando neste trecho com **LIMITE INTERMUNICIPAL (LAURO DE FREITAS - SIMÕES FILHO)**, até o vértice **689**, de coordenadas **N 8.583.278,869** m. e **E 569.830,850** m.**;** deste, segue com azimute de 76°03'41" e distância de 38,89 m., confrontando neste trecho com **LIMITE INTERMUNICIPAL (LAURO DE FREITAS - SIMÕES FILHO)**, até o vértice **690**, de coordenadas **N 8.583.288,235** m. e **E 569.868,590** m.**;** deste, segue com azimute de 68°55'37" e distância de 39,21 m., confrontando neste trecho com **LIMITE**

CERTIFICAÇÃO DIGITAL: 3L0A2KQXLEE86YEDIDX/BA
Esta edição encontra-se no site: www.laurodefreitas.ba.io.org.br em servidor certificado ICP-BRASIL

PREFEITURA MUNICIPAL DE
LAURO DE FREITAS

INTERMUNICIPAL (LAURO DE FREITAS - SIMÕES FILHO), até o vértice **691**, de coordenadas **N 8.583.302,335** m. e **E 569.905,182** m.**;** deste, segue com azimute de 59°19'37" e distância de 27,70 m., confrontando neste trecho com **LIMITE INTERMUNICIPAL (LAURO DE FREITAS - SIMÕES FILHO)**, até o vértice **692**, de coordenadas **N 8.583.316,467** m. e **E 569.929,008** m.**;** deste, segue com azimute de 49°27'16" e distância de 24,49 m., confrontando neste trecho com **LIMITE INTERMUNICIPAL (LAURO DE FREITAS – SIMÕES FILHO)**, até o vértice **693**, de coordenadas **N 8.583.332,385** m. e **E 569.947,616** m.**;** deste, segue com azimute de 34°01'21" e distância de 13,53 m., confrontando neste trecho com **LIMITE INTERMUNICIPAL (LAURO DE FREITAS - SIMÕES FILHO)**, até o vértice **694**, de coordenadas **N 8.583.343,601** m. e **E 569.955,188** m.**;** deste, segue com azimute de 20°49'16" e distância de 16,43 m., confrontando neste trecho com **LIMITE INTERMUNICIPAL (LAURO DE FREITAS - SIMÕES FILHO)**, até o vértice **695**, de coordenadas **N 8.583.358,960** m. e **E 569.961,029** m.**;** deste, segue com azimute de 9°25'56" e distância de 14,38 m., confrontando neste trecho com **LIMITE INTERMUNICIPAL (LAURO DE FREITAS - SIMÕES FILHO)**, até o vértice **696**, de coordenadas **N 8.583.373,145** m. e **E 569.963,385** m.**;**deste, segue com azimute de 24°55'50" e distância de 11,07 m., confrontando neste trecho com **LIMITE INTERMUNICIPAL (LAURO DE FREITAS - SIMÕES FILHO)**, até o vértice **697**, de coordenadas **N 8.583.383,186** m. e **E 569.968,052** m.**;** deste, segue com azimute de 34°01'21" e distância de 13,53 m., confrontando neste trecho com **LIMITE INTERMUNICIPAL (LAURO DE FREITAS - SIMÕES FILHO)**, até o vértice **698**, de coordenadas **N 8.583.394,401** m. e **E 569.975,624** m.**;** deste, segue com azimute de 40°12'43" e distância de 21,63 m., confrontando neste trecho com **LIMITE INTERMUNICIPAL (LAURO DE FREITAS - SIMÕES FILHO)**, até o vértice **699**, de coordenadas **N 8.583.410,923** m. e **E 569.989,591** m.**;** deste, segue com azimute de 34°01'19" e distância de 13,53 m., confrontando neste trecho com **LIMITE INTERMUNICIPAL (LAURO DE FREITAS - SIMÕES FILHO)**, até o vértice **700**, de coordenadas **N 8.583.422,138** m. e **E 569.997,163** m.**;** deste, segue com azimute de 18°15'25" e distância de 20,53 m., confrontando neste trecho com **LIMITE INTERMUNICIPAL (LAURO DE FREITAS - SIMÕES FILHO)**, até o vértice **701**, de coordenadas **N 8.583.441,635** m. e **E 570.003,594** m.**;** deste, segue com azimute de 10°29'24" e distância de 25,85 m., confrontando neste trecho com **LIMITE INTERMUNICIPAL (LAURO DE FREITAS - SIMÕES FILHO)**, até o vértice **702**, de coordenadas **N 8.583.467,049** m. e **E 570.008,300** m.**;** deste, segue com azimute de 4°57'05" e distância de 20,77 m., confrontando neste trecho com **LIMITE INTERMUNICIPAL (LAURO DE FREITAS - SIMÕES FILHO)**, até o vértice **703**, de coordenadas **N 8.583.487,740** m. e **E 570.010,092** m.**;** deste, segue com azimute de 15°07'36" e distância de 26,93 m., confrontando neste trecho com **LIMITE INTERMUNICIPAL (LAURO DE FREITAS - SIMÕES FILHO)**, até o vértice **704**, de coordenadas **N 8.583.513,739** m. e **E 570.017,120** m.**;** deste, segue com azimute de 24°30'38"e distância de 16,88 m., confrontando neste trecho com **LIMITE INTERMUNICIPAL (LAURO DE FREITAS -**

CERTIFICAÇÃO DIGITAL: 3L0A2KQXLEE86YEDIDX/BA
Esta edição encontra-se no site: www.laurodefreitas.ba.io.org.br em servidor certificado ICP-BRASIL

PREFEITURA MUNICIPAL DE
LAURO DE FREITAS

SIMÕES FILHO), até o vértice **705**, de coordenadas **N 8.583.529,095** m. e **E 570.024,122** m.**;** deste, segue com azimute de 42°18'56" e distância de 10,37 m., confrontando neste trecho com **LIMITE INTERMUNICIPAL (LAURO DE FREITAS - SIMÕES FILHO)**, até o vértice **706**, de coordenadas **N 8.583.536,765** m. e **E 570.031,104** m.**;** deste, segue com azimute de 44°36'13" e distância de 11,60 m., confrontando neste trecho com **LIMITE INTERMUNICIPAL (LAURO DE FREITAS - SIMÕES FILHO)**, até o vértice **707**, de coordenadas **N 8.583.545,022** m. e **E 570.039,249** m.**;** deste, segue com azimute de 77°23'02" e distância de 10,71 m., confrontando neste trecho com **LIMITE INTERMUNICIPAL (LAURO DE FREITAS - SIMÕES FILHO)**, até o vértice **708**, de coordenadas **N 8.583.547,362** m. e **E 570.049,699** m.**;** deste, segue com azimute de 86°07'24" e distância de 16,87 m., confrontando neste trecho com **LIMITE INTERMUNICIPAL (LAURO DE FREITAS - SIMÕES FILHO)**, até o vértice **709**, de coordenadas **N 8.583.548,502** m. e **E 570.066,530** m.**;** deste, segue com azimute de 108°20'22" e distância de 18,94 m., confrontando neste trecho com **LIMITE INTERMUNICIPAL (LAURO DE FREITAS - SIMÕES FILHO)**, até o vértice **710**, de coordenadas **N 8.583.542,544** m. e **E 570.084,503** m.**;** deste, segue com azimute de 103°46'50" e distância de 12,54 m., confrontando neste trecho com **LIMITE INTERMUNICIPAL (LAURO DE FREITAS - SIMÕES FILHO)**, até o vértice **711**, de coordenadas **N 8.583.539,557** m. e **E 570.096,681** m.**;** deste, segue com azimute de 100°38'22" e distância de 12,98 m., confrontando neste trecho com **LIMITE INTERMUNICIPAL (LAURO DE FREITAS - SIMÕES FILHO)**, até o vértice **712**, de coordenadas **N 8.583.537,160** m. e **E 570.109,441** m.**;** deste, segue com azimute de 90°08'36" e distância de 9,86 m., confrontando neste trecho com **LIMITE INTERMUNICIPAL (LAURO DE FREITAS - SIMÕES FILHO)**, até o vértice **713**, de coordenadas **N 8.583.537,136** m. e **E 570.119,306** m.**;** deste, segue com azimute de 61°47'52" e distância de 11,21 m., confrontando neste trecho com **LIMITE INTERMUNICIPAL (LAURO DE FREITAS - SIMÕES FILHO)**, até o vértice **714**, de coordenadas **N 8.583.542,432** m. e **E 570.129,184** m.**;** deste, segue com azimute de 41°44'40" e distância de 16,61 m., confrontando neste trecho com **LIMITE INTERMUNICIPAL (LAURO DE FREITAS - SIMÕES FILHO)**, até o vértice **715**, de coordenadas **N 8.583.554,822** m. e **E 570.140,240** m.**;** deste, segue com azimute de 25°11'26" e distância de 13,71 m., confrontando neste trecho com **LIMITE INTERMUNICIPAL (LAURO DE FREITAS - SIMÕES FILHO)**, até o vértice **716**, de coordenadas **N 8.583.567,225** m. e **E 570.146,073** m.**;** deste, segue com azimute de 15°07'37" e distância de 20,20 m., confrontando neste trecho com **LIMITE INTERMUNICIPAL (LAURO DE FREITAS – SIMÕES FILHO)**, até o vértice **717**, de coordenadas **N 8.583.586,724** m. e **E 570.151,344** m.**;** deste, segue com azimute de 15°39'56" e distância de 32,52 m., confrontando neste trecho com **LIMITE INTERMUNICIPAL (LAURO DE FREITAS - SIMÕES FILHO)**, até o vértice **718**, de coordenadas **N 8.583.618,041** m. e **E 570.160,127** m.**;** deste, segue com azimute de 20°30'53" e distância de 23,34 m., confrontando neste trecho com **LIMITE**

CERTIFICAÇÃO DIGITAL: 3L0A2KQXLEE86YEDIDX/BA
Esta edição encontra-se no site: www.laurodefreitas.ba.io.org.br em servidor certificado ICP-BRASIL

PREFEITURA MUNICIPAL DE
LAURO DE FREITAS

INTERMUNICIPAL (LAURO DE FREITAS - SIMÕES FILHO), até o vértice **719**, de coordenadas **N 8.583.639,898** m. e **E 570.168,305** m.**;** deste, segue com azimute de 28°25'51" e distância de 20,82 m., confrontando neste trecho com**LIMITE INTERMUNICIPAL (LAURO DE FREITAS - SIMÕES FILHO)**, até o vértice **720**, de coordenadas **N 8.583.658,203** m. e **E 570.178,216** m.**;** deste, segue com azimute de 39°25'10" e distância de 18,33 m., confrontando neste trecho com **LIMITE INTERMUNICIPAL (LAURO DE FREITAS - SIMÕES FILHO)**, até o vértice **721**, de coordenadas **N 8.583.672,365** m. e **E 570.189,857** m.**;** deste, segue com azimute de 51°55'34" e distância de 16,25 m., confrontando neste trecho com **LIMITE INTERMUNICIPAL (LAURO DE FREITAS - SIMÕES FILHO)**, até o vértice **722**, de coordenadas **N 8.583.682,385**m. e **E 570.202,648** m.**;** deste, segue com azimute de 65°17'27" e distância de 21,10 m., confrontando neste trecho com **LIMITE INTERMUNICIPAL (LAURO DE FREITAS - SIMÕES FILHO)**, até o vértice **723**, de coordenadas **N 8.583.691,207** m. e **E 570.221,819** m.**;** deste, segue com azimute de 82°42'03" e distância de 22,82 m., confrontando neste trecho com **LIMITE INTERMUNICIPAL (LAURO DE FREITAS - SIMÕES FILHO)**, até o vértice **724**, de coordenadas **N 8.583.694,107** m. e **E 570.244,456** m.**;** deste, segue com azimute de 91°50'07" e distância de 40,06 m., confrontando neste trecho com **LIMITE INTERMUNICIPAL (LAURO DE FREITAS - SIMÕES FILHO)**, até o vértice **725**, de coordenadas **N 8.583.692,824** m. e **E 570.284,492** m.**;** deste, segue com azimute de 91°02'30" e distância de 37,72 m., confrontando neste trecho com **LIMITE INTERMUNICIPAL (LAURO DE FREITAS - SIMÕES FILHO)**, até o vértice **726**, de coordenadas **N 8.583.692,138** m. e **E 570.322,208** m.**;** deste, segue com azimute de 83°28'27" e distância de 35,64 m., confrontando neste trecho com**LIMITE INTERMUNICIPAL (LAURO DE FREITAS - SIMÕES FILHO)**, até o vértice **727**, de coordenadas **N 8.583.696,188** m. e **E 570.357,614** m.**;** deste, segue com azimute de 78°57'36" e distância de 39,63 m., confrontando neste trecho com **LIMITE INTERMUNICIPAL (LAURO DE FREITAS - SIMÕES FILHO)**, até o vértice **728**, de coordenadas **N 8.583.703,777** m. e **E 570.396,512** m.**;** deste, segue com azimute de 69°59'55" e distância de 46,36 m., confrontando neste trecho com **LIMITE INTERMUNICIPAL (LAURO DE FREITAS – SIMÕES FILHO)**, até o vértice **729**, de coordenadas **N 8.583.719,633** m. e **E 570.440,072** m.**;** deste, segue com azimute de 64°54'04" e distância de 42,98 m., confrontando neste trecho com **LIMITE INTERMUNICIPAL (LAURO DE FREITAS - SIMÕES FILHO)**, até o vértice **730**, de coordenadas **N 8.583.737,865** m. e **E 570.478,996** m.**;** deste, segue com azimute de 59°24'58" e distância de 16,20 m., confrontando neste trecho com **LIMITE INTERMUNICIPAL (LAURO DE FREITAS - SIMÕES FILHO)**, até o vértice **731**, de coordenadas**N 8.583.746,108** m. e **E 570.492,943** m.**;** deste, segue com azimute de 67°08'20" e distância de 22,69 m., confrontando neste trecho com **LIMITE INTERMUNICIPAL (LAURO DE FREITAS - SIMÕES FILHO)**, até o vértice **732**, de coordenadas **N 8.583.754,925** m. e **E 570.513,855** m.**;** deste, segue com azimute de

CERTIFICAÇÃO DIGITAL: 3L0A2KQXLEE86YEDIDX/BA
Esta edição encontra-se no site: www.laurodefreitas.ba.io.org.br em servidor certificado ICP-BRASIL

PREFEITURA MUNICIPAL DE
LAURO DE FREITAS

72°44'10" e distância de 31,62 m., confrontando neste trecho com **LIMITE INTERMUNICIPAL (LAURO DE FREITAS - SIMÕES FILHO)**, até o vértice **733**, de coordenadas **N 8.583.764,310** m. e **E 570.544,053** m.**;** deste, segue com azimute de 70°42'53" e distância de 32,00 m., confrontando neste trecho com**LIMITE INTERMUNICIPAL (LAURO DE FREITAS - SIMÕES FILHO)**, até o vértice **734**, de coordenadas **N 8.583.774,877** m. e **E 570.574,253** m.**;** deste, segue com azimute de 68°51'28" e distância de 21,17 m., confrontando neste trecho com **LIMITE INTERMUNICIPAL (LAURO DE FREITAS - SIMÕES FILHO)**, até o vértice **735**, de coordenadas **N 8.583.782,514** m. e **E 570.594,002** m.**;** deste, segue com azimute de 65°03'21" e distância de 23,71 m., confrontando neste trecho com **LIMITE INTERMUNICIPAL (LAURO DE FREITAS - SIMÕES FILHO)**, até o vértice **736**, de coordenadas **N 8.583.792,512** m. e **E 570.615,497** m.**;** deste, segue com azimute de 90°08'39" e distância de 11,61 m., confrontando neste trecho com **LIMITE INTERMUNICIPAL (LAURO DE FREITAS - SIMÕES FILHO)**, até o vértice **737**, de coordenadas **N 8.583.792,483** m. e **E 570.627,102** m.**;** deste, segue com azimute de 92°44'14" e distância de 26,14 m., confrontando neste trecho com **LIMITE INTERMUNICIPAL (LAURO DE FREITAS - SIMÕES FILHO)**, até o vértice **738**, de coordenadas **N 8.583.791,235** m. e **E 570.653,212** m.**;** deste, segue com azimute de 88°11'55" e distância de 17,42 m., confrontando neste trecho com **LIMITE INTERMUNICIPAL (LAURO DE FREITAS - SIMÕES FILHO)**, até o vértice **739**, de coordenadas **N 8.583.791,782** m. e **E 570.670,621** m.**;** deste, segue com azimute de 71°23'01" e distância de 25,74 m., confrontando neste trecho com **LIMITE INTERMUNICIPAL (LAURO DE FREITAS - SIMÕES FILHO)**, até o vértice **740**, de coordenadas **N 8.583.799,999** m. e **E 570.695,013** m.**;** deste, segue com azimute de 73°39'52" e distância de 37,52 m., confrontando neste trecho com **LIMITE INTERMUNICIPAL (LAURO DE FREITAS – SIMÕES FILHO)**, até o vértice **741**, de coordenadas **N 8.583.810,551** m. e **E570.731,017** m.**;** deste, segue com azimute de 78°37'32" e distância de 23,69 m., confrontando neste trecho com **LIMITE INTERMUNICIPAL (LAURO DE FREITAS - SIMÕES FILHO)**, até o vértice **742**, de coordenadas **N 8.583.815,223** m. e **E 570.754,240** m.**;** deste, segue com azimute de 90°08'40" e distância de 35,40 m., confrontando neste trecho com **LIMITE INTERMUNICIPAL (LAURO DE FREITAS - SIMÕES FILHO)**, até o vértice **743**, de coordenadas **N 8.583.815,134** m. e **E 570.789,636** m.**;** deste, segue com azimute de 87°31'56" e distância de 38,92 m., confrontando neste trecho com **LIMITE INTERMUNICIPAL (LAURO DE FREITAS - SIMÕES FILHO)**, até o vértice **744**, de coordenadas **N 8.583.816,809** m. e **E 570.828,519** m.**;** deste, segue com azimute de 85°29'04" e distância de 14,55 m., confrontando neste trecho com **LIMITE INTERMUNICIPAL (LAURO DE FREITAS - SIMÕES FILHO)**, até o vértice **745**, de coordenadas **N 8.583.817,955** m. e**E 570.843,028** m.**;** deste, segue com azimute de 81°51'44" e distância de 28,73 m., confrontando neste trecho com **LIMITE INTERMUNICIPAL (LAURO DE FREITAS - SIMÕES FILHO)**, até o vértice **746**, de

CERTIFICAÇÃO DIGITAL: 3L0A2KQXLEE86YEDIDX/BA
Esta edição encontra-se no site: www.laurodefreitas.ba.io.org.br em servidor certificado ICP-BRASIL

PREFEITURA MUNICIPAL DE
LAURO DE FREITAS

coordenadas **N 8.583.822,023** m. e **E 570.871,472** m.**;** deste, segue com azimute de 80°05'44" e distância de 40,66 m., confrontando neste trecho com **LIMITE INTERMUNICIPAL (LAURO DE FREITAS - SIMÕES FILHO)**, até o vértice **747**, de coordenadas **N 8.583.829,017** m. e **E 570.911,529** m.**;** deste, segue com azimute de 74°04'47" e distância de 27,78 m., confrontando neste trecho com **LIMITE INTERMUNICIPAL (LAURO DE FREITAS - SIMÕES FILHO)**, até o vértice **748**, de coordenadas **N 8.583.836,636** m. e **E 570.938,241** m.**;** deste, segue com azimute de 63°48'45" e distância de 22,66 m., confrontando neste trecho com **LIMITE INTERMUNICIPAL (LAURO DE FREITAS - SIMÕES FILHO)**, até o vértice **749**, de coordenadas **N 8.583.846,637** m. e **E 570.958,575** m.**;**deste, segue com azimute de 59°25'02" e distância de 6,55 m., confrontando neste trecho com **LIMITE INTERMUNICIPAL (LAURO DE FREITAS - SIMÕES FILHO)**, até o vértice **750**, de coordenadas **N 8.583.849,969** m. e **E 570.964,214** m.**;** ponto inicial da descrição deste perímetro. Todas as coordenadas aqui descritas estão geo-referenciadas ao Sistema Geodésico Brasileiroe encontram-se representadas no Sistema UTM, referenciadas ao **Meridiano Central 39° WGr** , tendo como o Datum o **WGS84**. Todos os azimutes e distâncias, áreas e perímetros foram calculados no plano de projeção UTM.

XIX - BAIRRO ARACUÍ

Área (m2): 109.892,03 m2

Perímetro(m): 2.442,81 m

Inicia-se a descrição deste perímetro no vértice **2442**, de coordenadas **N 8.575.127,928** m. e **E 574.544,638** m., situado no limite com **PITANGUEIRAS**, deste, segue com azimute de 138°38'55" e distância de 14,12 m., confrontando neste trecho com **PITANGUEIRAS**, até o vértice **2443**, de coordenadas **N 8.575.117,330** m. e **E 574.553,966** m.**;** deste, segue com azimute de 136°49'41" e distância de 28,15 m., confrontando neste trecho com **PITANGUEIRAS**, até o vértice **2444**, de coordenadas **N 8.575.096,798** m. e **E 574.573,228** m.**;** deste, segue com azimute de 120°33'50" e distância de 15,61 m., confrontando neste trecho com **PITANGUEIRAS**, até o vértice **2445**, de coordenadas **N 8.575.088,860** m. e **E 574.586,669** m.**;** deste, segue com azimute de 120°17'01" e distância de 32,11 m., confrontando neste trecho com **PITANGUEIRAS**, até o vértice **2446**, de coordenadas **N 8.575.072,668** m. e **E 574.614,397** m.**;** deste, segue com azimute de 119°10'03" e distância de 15,64 m., confrontando neste trecho com **PITANGUEIRAS**, até o vértice **2447**, de coordenadas **N 8.575.065,048** m. e **E 574.628,050** m.**;** deste, segue com azimute de 201°48'05" e distância de 1,71 m., confrontando neste trecho com **PITANGUEIRAS**, até o vértice **2448**, de coordenadas **N 8.575.063,460** m. e **E 574.627,415** m.**;** deste, segue com azimute de 122°52'07" e distância de 8,19 m., confrontando neste trecho com **PITANGUEIRAS**, até o vértice **2449**, de coordenadas **N 8.575.059,015** m. e **E**

CERTIFICAÇÃO DIGITAL: 3L0A2KQXLEE86YEDIDX/BA
Esta edição encontra-se no site: www.laurodefreitas.ba.io.org.br em servidor certificado ICP-BRASIL

PREFEITURA MUNICIPAL DE
LAURO DE FREITAS

574.634,294 m.**;** deste, segue com azimute de 114°03'26" e distância de 6,49 m., confrontando neste trecho com **PITANGUEIRAS**, até o vértice **2450**, de coordenadas **N 8.575.056,369** m. e **E 574.640,221** m.**;** deste, segue com azimute de 126°42'31" e distância de 15,05 m., confrontando neste trecho com **PITANGUEIRAS**, até o vértice **2451**, de coordenadas **N 8.575.047,374** m. e **E 574.652,286** m.**;** deste, segue com azimute de 117°31'31" e distância de 8,47 m., confrontando neste trecho com **PITANGUEIRAS**, até o vértice **2452**, de coordenadas **N 8.575.043,458** m. e **E 574.659,800** m.**;** deste, segue com azimute de 114°41'44" e distância de 15,96 m., confrontando neste trecho com **PITANGUEIRAS**, até o vértice **2453**, de coordenadas **N 8.575.036,790** m. e **E 574.674,299** m.**;** deste, segue com azimute de 108°26'06" e distância de 4,02 m., confrontando neste trecho com **PITANGUEIRAS**, até o vértice **2454**, de coordenadas **N 8.575.035,520** m. e **E 574.678,109** m.**;** deste, segue com azimute de 110°46'48" e distância de 25,36 m., confrontando neste trecho com **PITANGUEIRAS**, até o vértice **2455**, de coordenadas **N 8.575.026,524** m. e **E 574.701,816** m.**;** deste, segue com azimute de 111°26'33" e distância de 37,64 m., confrontando neste trecho com **PITANGUEIRAS**, até o vértice **2456**, de coordenadas **N 8.575.012,766** m. e **E 574.736,847** m.**;** deste, segue com azimute de 112°02'10" e distância de 28,77 m., confrontando neste trecho com **PITANGUEIRAS**, até o vértice **2457**, de coordenadas **N 8.575.001,971** m. e **E 574.763,517** m.**;** deste, segue com azimute de 118°21'32" e distância de 21,17 m., confrontando neste trecho com **PITANGUEIRAS**, até o vértice **2458**, de coordenadas **N 8.574.991,917** m. e **E 574.782,143** m.**;** deste, segue com azimute de 123°26'24" e distância de 20,17 m., confrontando neste trecho com **PITANGUEIRAS**, até o vértice **2459**, de coordenadas **N 8.574.980,804** m. e **E 574.798,971** m.**;** deste, segue com azimute de 105°28'43" e distância de 7,14 m., confrontando neste trecho com **PITANGUEIRAS**, até o vértice **2460**, de coordenadas **N 8.574.978,899** m. e **E 574.805,850** m.**;** deste, segue com azimute de 103°04'24" e distância de 2,93 m., confrontando neste trecho com **PITANGUEIRAS**, até o vértice **2461**, de coordenadas **N 8.574.978,236** m. e **E 574.808,707** m.**;** deste, segue com azimute de 119°47'32" e distância de 51,89 m., confrontando neste trecho com **PITANGUEIRAS**, até o vértice **2462**, de coordenadas **N 8.574.952,454** m. e **E 574.853,739** m.**;** deste, segue com azimute de 140°29'29" e distância de 6,74 m., confrontando neste trecho com **PITANGUEIRAS**, até o vértice **2463**, de coordenadas**N 8.574.947,255** m. e **E 574.858,026** m.**;** deste, segue com azimute de 119°56'17" e distância de 37,01 m., confrontando neste trecho com **PITANGUEIRAS**, até o vértice **2464**, de coordenadas **N 8.574.928,787** m. e **E 574.890,094** m.**;** deste, segue com azimute de 124°24'49" e distância de 39,51 m., confrontando neste trecho com **PITANGUEIRAS**, até o vértice **2465**, de coordenadas **N 8.574.906,456** m. e **E 574.922,690** m.**;** deste, segue com azimute de 112°42'52" e distância de 14,80 m., confrontando neste trecho com **PITANGUEIRAS**, até o vértice **2466**, de coordenadas **N 8.574.900,741** m. e **E 574.936,343** m.**;** deste, segue com azimute de 119°56'56" e distância de 18,44 m., confrontando neste trecho com **PITANGUEIRAS**, até o vértice **2467**, de coordenadas **N 8.574.891,534** m. e **E 574.952,324** m.**;** deste, segue com azimute de 123°25'29" e distância de 25,36 m., confrontando neste trecho com

CERTIFICAÇÃO DIGITAL: 3L0A2KQXLEE86YEDIDX/BA
Esta edição encontra-se no site: www.laurodefreitas.ba.io.org.br em servidor certificado ICP-BRASIL

PREFEITURA MUNICIPAL DE
LAURO DE FREITAS

PITANGUEIRAS, até o vértice **2468**, de coordenadas **N 8.574.877,564** m. e **E 574.973,490** m.**;** deste, segue com azimute de 131°52'32" e distância de 28,29 m., confrontando neste trecho com **PITANGUEIRAS**, até o vértice **2469**, de coordenadas **N 8.574.858,683** m. e **E 574.994,551** m.**;** deste, segue com azimute de 130°38'56" e distância de 49,71 m., confrontando neste trecho com **PITANGUEIRAS**, até o vértice **2470**, de coordenadas **N 8.574.826,298** m. e **E 575.032,270** m.**;** deste, segue com azimute de 128°08'19" e distância de 43,60 m., confrontando neste trecho com **PITANGUEIRAS**, até o vértice **2471**, de coordenadas **N 8.574.799,374** m. e **E 575.066,561** m.**;** deste, segue com azimute de 112°59'19" e distância de 9,11 m., confrontando neste trecho com **PITANGUEIRAS**, até o vértice **2472**, de coordenadas **N 8.574.795,818** m. e **E 575.074,943** m.**;** deste, segue com azimute de 105°00'10" e distância de 32,87 m., confrontando neste trecho com **PITANGUEIRAS**, até o vértice **2473**, de coordenadas **N 8.574.787,309** m. e **E 575.106,693** m.**;** deste, segue com azimute de 105°41'52" e distância de 40,37 m., confrontando neste trecho com **PITANGUEIRAS**, até o vértice **2474**, de coordenadas **N 8.574.776,387** m. e **E 575.145,555** m.**;** deste, segue com azimute de 99°43'13" e distância de 27,83 m., confrontando neste trecho com **PITANGUEIRAS**, até o vértice **2475**, de coordenadas **N 8.574.771,688** m. e **E 575.172,987** m.**;** deste, segue com azimute de 101°28'10" e distância de 8,94 m., confrontando neste trecho com **PITANGUEIRAS**, até o vértice **2476**, de coordenadas **N 8.574.769,910** m. e **E 575.181,750** m.**;** deste, segue com azimute de 110°44'34" e distância de 31,91 m., confrontando neste trecho com **PITANGUEIRAS**, até o vértice **2477**, de coordenadas **N 8.574.758,607** m. e **E 575.211,595** m.**;** deste, segue com azimute de 111°07'29" e distância de 41,93 m., confrontando neste trecho com **PITANGUEIRAS**, até o vértice **2478**, de coordenadas **N 8.574.743,494** m. e **E 575.250,711** m.**;** deste, segue com azimute de 111°45'36" e distância de 32,55 m., confrontando neste trecho com **PITANGUEIRAS**, até o vértice **2479**, de coordenadas **N 8.574.731,429** m. e **E 575.280,937** m.**;** deste, segue com azimute de 114°28'39" e distância de 35,86 m., confrontando neste trecho com **PITANGUEIRAS**, até o vértice **2480**, de coordenadas **N 8.574.716,570** m. e **E 575.313,576** m.**;** deste, segue com azimute de 109°43'20" e distância de 14,30 m., confrontando neste trecho com **PITANGUEIRAS**, até o vértice **2481**, de coordenadas **N 8.574.711,744** m. e **E 575.327,038** m.**;** deste, segue com azimute de 106°10'20" e distância de 13,22 m., confrontando neste trecho com **PITANGUEIRAS**, até o vértice **2482**, de coordenadas **N 8.574.708,061** m. e **E 575.339,738** m.**;** deste, segue com azimute de 186°10'13" e distância de 4,73 m., confrontando neste trecho com **PITANGUEIRAS**, até o vértice **2483**, de coordenadas **N 8.574.703,362** m. e **E 575.339,230** m.**;** deste, segue com azimute de 116°47'29" e distância de 28,74 m., confrontando neste trecho com **PITANGUEIRAS**, até o vértice **2484**, de coordenadas **N 8.574.690,408** m. e **E 575.364,884** m.**;** deste, segue com azimute de 100°37'11" e distância de 4,13 m., confrontando neste trecho com **PITANGUEIRAS**, até o vértice **2485**, de coordenadas **N 8.574.689,646** m. e **E 575.368,948** m.**;** deste, segue com azimute de 94°30'50" e distância de 14,52 m., confrontando neste trecho com **PITANGUEIRAS**, até o vértice **2486**, de coordenadas **N 8.574.688,503** m. e **E 575.383,426** m.**;** deste, segue com azimute de

CERTIFICAÇÃO DIGITAL: 3L0A2KQXLEE86YEDIDX/BA
Esta edição encontra-se no site: www.laurodefreitas.ba.io.org.br em servidor certificado ICP-BRASIL

PREFEITURA MUNICIPAL DE
LAURO DE FREITAS

95°54'08" e distância de 14,88 m., confrontando neste trecho com **PITANGUEIRAS**, até o vértice **2487**, de coordenadas **N 8.574.686,973** m. e **E 575.398,223** m.**;** deste, segue com azimute de 206°50'26" e distância de 10,44 m., confrontando neste trecho com **IPITANGA**, até o vértice **2488**, de coordenadas **N 8.574.677,654** m. e **E 575.393,507** m.**;** deste, segue com azimute de 206°50'26" e distância de 9,25 m., confrontando neste trecho com **IPITANGA**, até o vértice **2489**, de coordenadas **N 8.574.669,405** m. e **E 575.389,333** m.**;** deste, segue com azimute de 214°35'02" e distância de 22,94 m., confrontando neste trecho com **IPITANGA**, até o vértice **2490**, de coordenadas **N 8.574.650,518** m. e **E 575.376,312** m.**;** deste, segue com azimute de 214°35'02" e distância de 27,63 m., confrontando neste trecho com **IPITANGA**, até o vértice **2491**, de coordenadas **N 8.574.627,766** m. e **E 575.360,626** m.**;** deste, segue com azimute de 214°35'02" e distância de 15,61 m., confrontando neste trecho com **IPITANGA**, até o vértice **2492**, de coordenadas **N 8.574.614,913** m. e **E 575.351,765** m.**;** deste, segue com azimute de 214°35'02" e distância de 33,23 m., confrontando neste trecho com **IPITANGA**, até o vértice **2493**, de coordenadas **N 8.574.587,558** m. e **E 575.332,905** m.**;** deste, segue com azimute de 214°35'02" e distância de 11,10 m., confrontando neste trecho com **IPITANGA**, até o vértice **2494**, de coordenadas **N 8.574.578,417** m. e **E 575.326,603** m.**;** deste, segue com azimute de 214°35'02" e distância de 9,62 m., confrontando neste trecho com **IPITANGA**, até o vértice **2495**, de coordenadas **N 8.574.570,499** m. e **E 575.321,144** m.**;** deste, segue com azimute de 214°48'47" e distância de 23,32 m., confrontando neste trecho com **IPITANGA**, até o vértice **2496**, de coordenadas **N 8.574.551,350** m. e **E 575.307,829** m.**;** deste, segue com azimute de 234°11'15" e distância de 54,54 m., confrontando neste trecho com **IPITANGA**, até o vértice **2497**, de coordenadas **N 8.574.519,439** m. e **E 575.263,604** m.**;** deste, segue com azimute de 228°46'35" e distância de 44,69 m., confrontando neste trecho com **IPITANGA**, até o vértice **2498**, de coordenadas **N 8.574.489,986** m. e **E 575.229,987** m.**;** deste, segue com azimute de 228°46'35" e distância de 5,34 m., confrontando neste trecho com **IPITANGA**, até o vértice **2499**, de coordenadas **N 8.574.486,466** m. e **E 575.225,969** m.**;** deste, segue com azimute de 246°43'27" e distância de 9,77 m., confrontando neste trecho com **IPITANGA**, até o vértice **2500**, de ooordenadas **N 8.574.482,605** m. e **E 575.216,994** m.**;** deste, segue com azimute de 338°06'09" e distância de 59,17 m., confrontando neste trecho com **CENTRO**, até o vértice **2501**, de coordenadas **N 8.574.537,508** m. e **E 575.194,926** m.**;** deste, segue com azimute de 338°06'09" e distância de 41,74 m., confrontando neste trecho com **CENTRO**, até o vértice **2502**, de coordenadas **N 8.574.576,239** m. e **E 575.179,358** m.**;** deste, segue com azimute de 342°18'00" e distância de 58,55 m., confrontando neste trecho com **CENTRO**, até o vértice **2503**, de coordenadas **N 8.574.632,014** m. e **E 575.161,558** m.**;** deste, segue com azimute de 339°16'21" e distância de 58,88 m., confrontando neste trecho com **CENTRO**, até o vértice **2504**, de coordenadas **N 8.574.687,082** m. e **E 575.140,720** m.**;** deste, segue com azimute de 270°00'00" e distância de 0,00 m., confrontando neste trecho com **CENTRO**, até o vértice **2504**, de coordenadas **N 8.574.687,082** m. e **E 575.140,720** m.**;** deste, segue com azimute de 274°22'51" e distância de 13,59 m., confrontando neste trecho com **CENTRO**, até o vértice **2505**, de coordenadas **N 8.574.688,120** m. e **E 575.127,174** m.**;** deste, segue com azimute de

CERTIFICAÇÃO DIGITAL: 3L0A2KQXLEE86YEDIDX/BA
Esta edição encontra-se no site: www.laurodefreitas.ba.io.org.br em servidor certificado ICP-BRASIL

PREFEITURA MUNICIPAL DE
LAURO DE FREITAS

274°22'51" e distância de 16,70 m., confrontando neste trecho com **CENTRO**, até o vértice **2506**, de coordenadas **N 8.574.689,396** m. e **E 575.110,519** m.**;** deste, segue com azimute de 260°17'23" e distância de 18,58 m., confrontando neste trecho com **CENTRO**, até o vértice **2507**, de coordenadas **N 8.574.686,262** m. e **E 575.092,203** m.**;** deste, segue com azimute de 256°18'35" e distância de 12,46 m., confrontando neste trecho com **CENTRO**, até o vértice **2508**, de coordenadas **N 8.574.683,314** m. e **E 575.080,100** m.**;** deste, segue com azimute de 326°47'11" e distância de 8,81 m., confrontando neste trecho com **CENTRO**, até o vértice **2509**, de coordenadas **N 8.574.690,686** m. e **E 575.075,274** m.**;** deste, segue com azimute de 303°21'23" e distância de 16,67 m., confrontando neste trecho com **CENTRO**, até o vértice **2510**, de coordenadas **N 8.574.699,854** m. e **E 575.061,346** m.**;** deste, segue com azimute de 304°38'27" e distância de 113,20 m., confrontando neste trecho com **CENTRO**, até o vértice **2511**, de coordenadas **N 8.574.764,201** m. e **E 574.968,213**m.**;** deste, segue com azimute de 309°31'01" e distância de 36,75 m., confrontando neste trecho com **CENTRO**, até o vértice **2512**, de coordenadas **N 8.574.787,588** m. e **E 574.939,859** m.**;** deste, segue com azimute de 304°37'33" e distância de 51,83 m., confrontando neste trecho com **CENTRO**, até o vértice **2513**, de coordenadas **N 8.574.817,036** m. e **E 574.897,212** m.**;** deste, segue com azimute de 305°15'52" e distância de 112,19 m., confrontando neste trecho com **CENTRO**, até o vértice **2514**, de coordenadas **N 8.574.881,806** m. e **E 574.805,614** m.**;** deste, segue com azimute de 302°56'20" e distância de 13,43 m., confrontando neste trecho com **CENTRO**, até o vértice **2515**, de coordenadas **N 8.574.889,109** m. e **E 574.794,342** m.**;** deste, segue com azimute de 276°42'13" e distância de 22,60 m., confrontando neste trecho com **CENTRO**, até o vértice **2516**, de coordenadas **N 8.574.891,746** m. e **E 574.771,901** m.**;** deste, segue com azimute de 273°36'12" e distância de 16,88 m., confrontando neste trecho com **CENTRO**, até o vértice **2517**, de coordenadas **N 8.574.892,807** m. e **E 574.755,057** m.**;** deste, segue com azimute de 320°15'54" e distância de 11,38 m., confrontando neste trecho com **CENTRO**, até o vértice **2518**, de coordenadas **N 8.574.901,558** m. e **E 574.747,783** m.**;** deste, segue com azimute de 295°32'16" e distância de 10,23 m., confrontando neste trecho com**CENTRO**, até o vértice **2519**, de coordenadas **N 8.574.905,968** m. e **E 574.738,552** m.**;** deste, segue com azimute de 270°00'00" e distância de 3,20 m., confrontando neste trecho com **CENTRO**, até o vértice **2520**, de coordenadas **N 8.574.905,968** m. e **E 574.735,351** m.**;** deste, segue com azimute de 299°11'51" e distância de 4,95 m., confrontando neste trecho com **CENTRO**, até o vértice **2521**, de coordenadas **N 8.574.908,381** m. e **E 574.731,033** m.**;** deste, segue com azimute de 324°58'06" e distância de 15,04 m., confrontando neste trecho com **CENTRO**, até o vértice **2522**, de coordenadas **N 8.574.920,700** m. e **E 574.722,397** m.**;** deste, segue com azimute de 307°06'05" e distância de 50,32 m., confrontando neste trecho com **CENTRO**, até o vértice **2523**, de coordenadas **N 8.574.951,054** m. e **E 574.682,265** m.**;** deste, segue com azimute de 305°09'08" e distância de 47,50 m., confrontando neste trecho com **CENTRO**, até o vértice **2524**, de coordenadas **N 8.574.978,401** m. e **E 574.643,428** m.**;** deste, segue com azimute de 300°38'24" e distância de 16,26 m., confrontando neste trecho com **CENTRO**, até o vértice **2525**, de coordenadas **N 8.574.986,689** m. e **E 574.629,437** m.**;** deste, segue com azimute de 280°19'40" e distância de 31,47 m., confrontando neste trecho com **CENTRO**, até o vértice

CERTIFICAÇÃO DIGITAL: 3L0A2KQXLEE86YEDIDX/BA
Esta edição encontra-se no site: www.laurodefreitas.ba.io.org.br em servidor certificado ICP-BRASIL

PREFEITURA MUNICIPAL DE
LAURO DE FREITAS

2526, de coordenadas **N 8.574.992,331** m. e**E 574.598,475** m.**;** deste, segue com azimute de 280°02'58" e distância de 16,24 m., confrontando neste trecho com **CENTRO**, até o vértice **2527**, de coordenadas **N 8.574.995,165** m. e **E 574.582,485** m.**;** deste, segue com azimute de 282°22'09" e distância de 19,76 m., confrontando neste trecho com **CENTRO**, até o vértice **2528**, de coordenadas **N 8.574.999,398** m. e **E 574.563,181** m.**;** deste, segue com azimute de 274°02'16" e distância de 14,43 m., confrontando neste trecho com **CENTRO**, até o vértice **2529**, de coordenadas **N 8.575.000,414** m. e **E 574.548,788** m.**;** deste, segue com azimute de 259°28'45" e distância de 12,06 m., confrontando neste trecho com **CENTRO**, até o vértice **2530**, de coordenadas **N 8.574.998,213** m. e **E 574.536,935** m.**;** deste, segue com azimute de 247°56'56" e distância de 14,43 m., confrontando neste trecho com **CENTRO**, até o vértice **2531**, de coordenadas **N 8.574.992,794** m. e **E 574.523,557** m.**;** deste, segue com azimute de 247°14'56" e distância de 5,69 m., confrontando neste trecho com **CENTRO**, até o vértice **2532**, de coordenadas **N 8.574.990,593** m. e **E 574.518,308** m.**;** deste, segue com azimute de 219°24'02" e distância de 6,14 m., confrontando neste trecho com **CENTRO**, até o vértice **2533**, de coordenadas **N 8.574.985,852** m. e **E 574.514,413** m.**;** deste, segue com azimute de 294°28'25" e distância de 26,98 m., confrontando neste trecho com **CENTRO**, até o vértice **2534**, de coordenadas **N 8.574.997,028** m. e **E 574.489,860** m.**;** deste, segue com azimute de 304°30'26" e distância de 63,99 m., confrontando neste trecho com **CENTRO**, até o vértice **2535**, de coordenadas **N 8.575.033,277** m. e **E 574.437,131** m.**;** deste, segue com azimute de 58°44'43" e distância de 0,22 m., confrontando neste trecho com **CENTRO**, até o vértice **2536**, de coordenadas **N 8.575.033,389** m. e **E 574.437,315** m.**;** deste, segue com azimute de 49°57'56" e distância de 11,78 m., confrontando neste trecho com **CENTRO**, até o vértice **2537**, de coordenadas **N 8.575.040,969** m. e **E 574.446,338** m.**;** deste, segue com azimute de 49°57'56" e distância de 54,20 m., confrontando neste trecho com **CENTRO**, até o vértice **2538**, de coordenadas **N 8.575.075,836** m. e **E 574.487,840** m.**;** deste, segue com azimute de 49°57'56" e distância de 20,48 m., confrontando neste trecho com **CENTRO**, até o vértice**2440**, de coordenadas **N 8.575.089,007** m. e **E 574.503,517** m.**;** deste, segue com azimute de 49°57'57" e distância de 4,30 m., confrontando neste trecho com **PITANGUEIRAS**, até o vértice **2441**, de coordenadas **N 8.575.091,769** m. e **E 574.506,806** m.**;** deste, segue com azimute de 46°17'45" e distância de 52,33 m., confrontando neste trecho com **PITANGUEIRAS**, até o vértice **2442**, de coordenadas **N 8.575.127,928** m. e **E 574.544,638** m.**;** ponto inicial da descrição deste perímetro. Todas as coordenadas aqui descritas estão geo-referenciadas ao Sistema Geodésico Brasileiro, e encontram-se representadas no Sistema UTM, referenciadas ao **Meridiano Central 39° WGr** , tendo como o Datum o **WGS84**. Todos os azimutes e distâncias, áreas e perímetros foram calculados no plano de projeção UTM.

Art. 3º. Esta Lei entrará em vigor na data de sua publicação.

CERTIFICAÇÃO DIGITAL: 3L0A2KQXLEE86YEDIDX/BA
Esta edição encontra-se no site: www.laurodefreitas.ba.io.org.br em servidor certificado ICP-BRASIL

PREFEITURA MUNICIPAL DE
LAURO DE FREITAS

Art. 4º. Revogam-se as disposições em contrário, especialmente as Leis Municipais n.º 1.539, de 14 de Novembro de 2.014 e a de n.º 1.542, de 05 de dezembro de 2014.

Lauro de Freitas, 19 de novembro de 2015.

MÁRCIO ARAPONGA PAIVA

Prefeito Municipal

REGISTRE-SE E PUBLIQUE-SE,

Márcio Rodrigo Almeida de Souza Leão

Secretário Municipal de Governo

ANEXO I

I - BAIRRO CENTRO

CERTIFICAÇÃO DIGITAL: 3L0A2KQXLEE86YEDIDX/BA
Esta edição encontra-se no site: www.laurodefreitas.ba.io.org.br em servidor certificado ICP-BRASIL

PREFEITURA MUNICIPAL DE
LAURO DE FREITAS

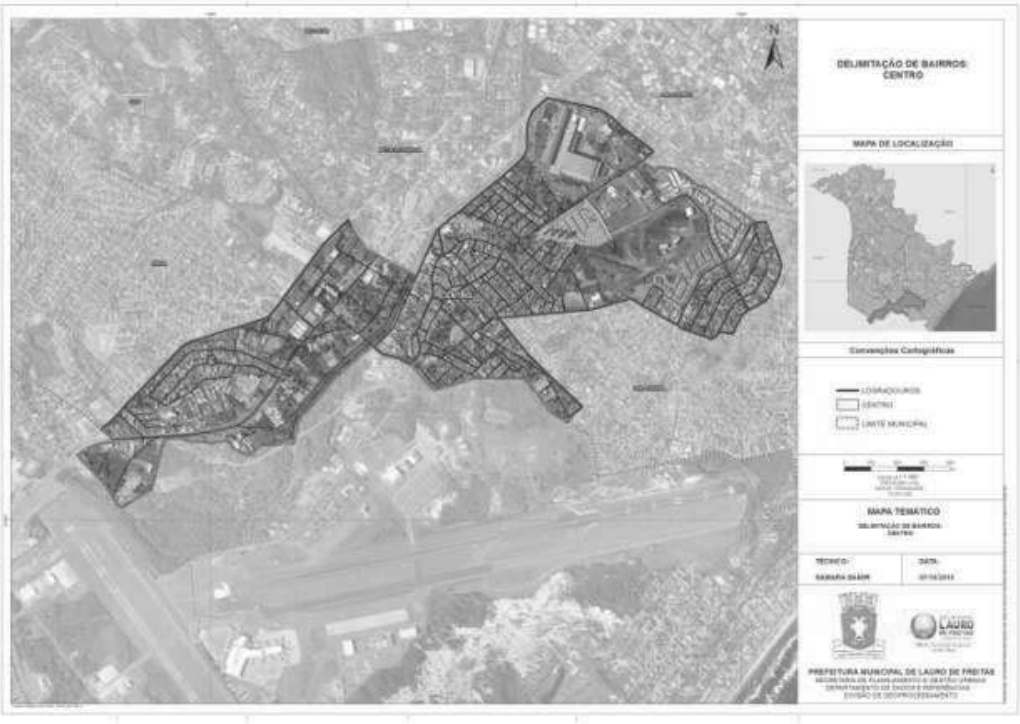

ANEXO I

II - BAIRRO VILA PRAIANA

CERTIFICAÇÃO DIGITAL: 3L0A2KQXLEE86YEDIDX/BA
Esta edição encontra-se no site: www.laurodefreitas.ba.io.org.br em servidor certificado ICP-BRASIL

PREFEITURA MUNICIPAL DE
LAURO DE FREITAS

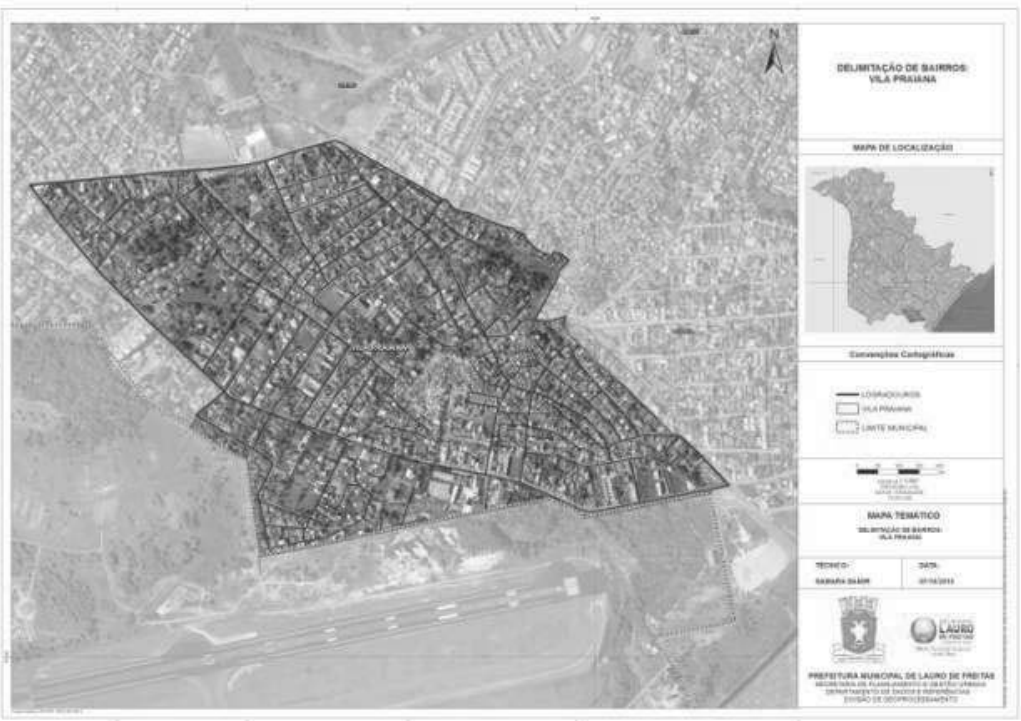

ANEXO I

III - BAIRRO IPITANGA

CERTIFICAÇÃO DIGITAL: 3L0A2KQXLEE86YEDIDX/BA
Esta edição encontra-se no site: www.laurodefreitas.ba.io.org.br em servidor certificado ICP-BRASIL

PREFEITURA MUNICIPAL DE
LAURO DE FREITAS

ANEXO I

IV - BAIRRO PITANGUEIRAS

CERTIFICAÇÃO DIGITAL: 3L0A2KQXLEE86YEDIDX/BA
Esta edição encontra-se no site: www.laurodefreitas.ba.io.org.br em servidor certificado ICP-BRASIL

PREFEITURA MUNICIPAL DE
LAURO DE FREITAS

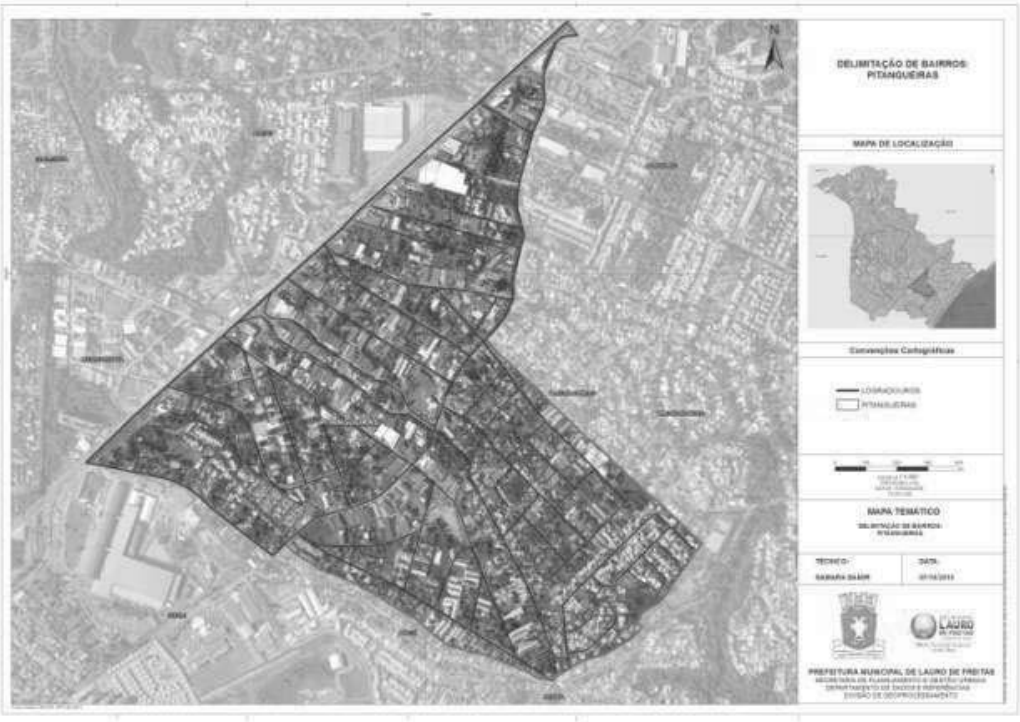

ANEXO I

V - BAIRRO VILAS DO ATLÂNTICO

CERTIFICAÇÃO DIGITAL: 3L0A2KQXLEE86YEDIDX/BA
Esta edição encontra-se no site: www.laurodefreitas.ba.io.org.br em servidor certificado ICP-BRASIL

PREFEITURA MUNICIPAL DE
LAURO DE FREITAS

ANEXO I

VI - BAIRRO BURAQUINHO

CERTIFICAÇÃO DIGITAL: 3L0A2KQXLEE86YEDIDX/BA
Esta edição encontra-se no site: www.laurodefreitas.ba.io.org.br em servidor certificado ICP-BRASIL

PREFEITURA MUNICIPAL DE
LAURO DE FREITAS

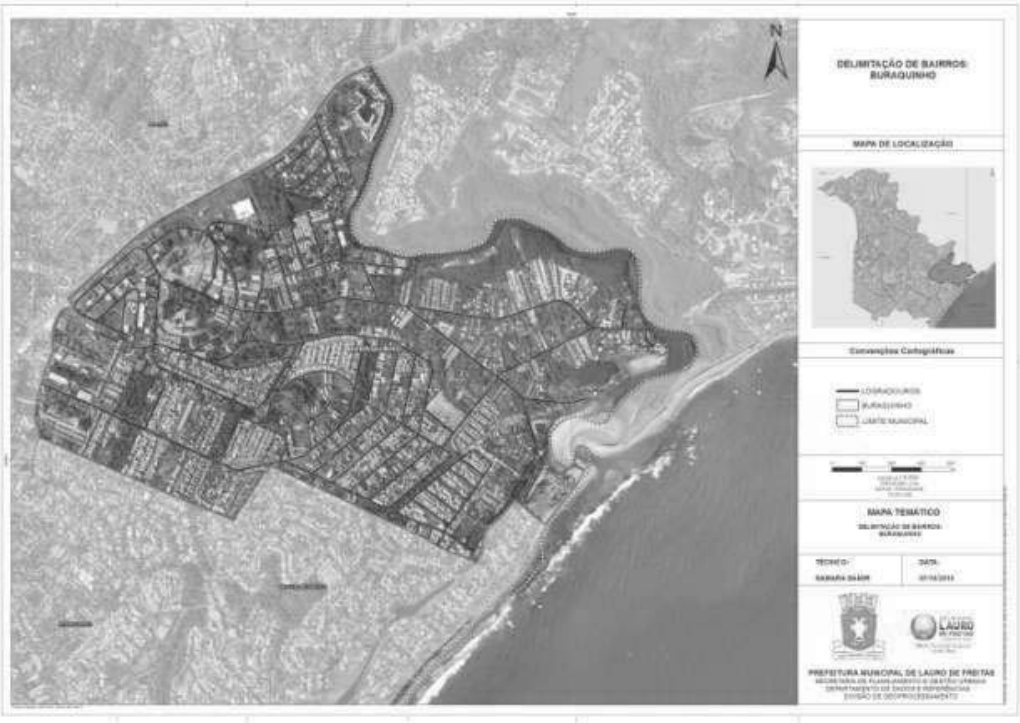

ANEXO I

VII - BAIRRO PORTÃO

CERTIFICAÇÃO DIGITAL: 3L0A2KQXLEE86YEDIDX/BA
Esta edição encontra-se no site: www.laurodefreitas.ba.io.org.br em servidor certificado ICP-BRASIL

PREFEITURA MUNICIPAL DE
LAURO DE FREITAS

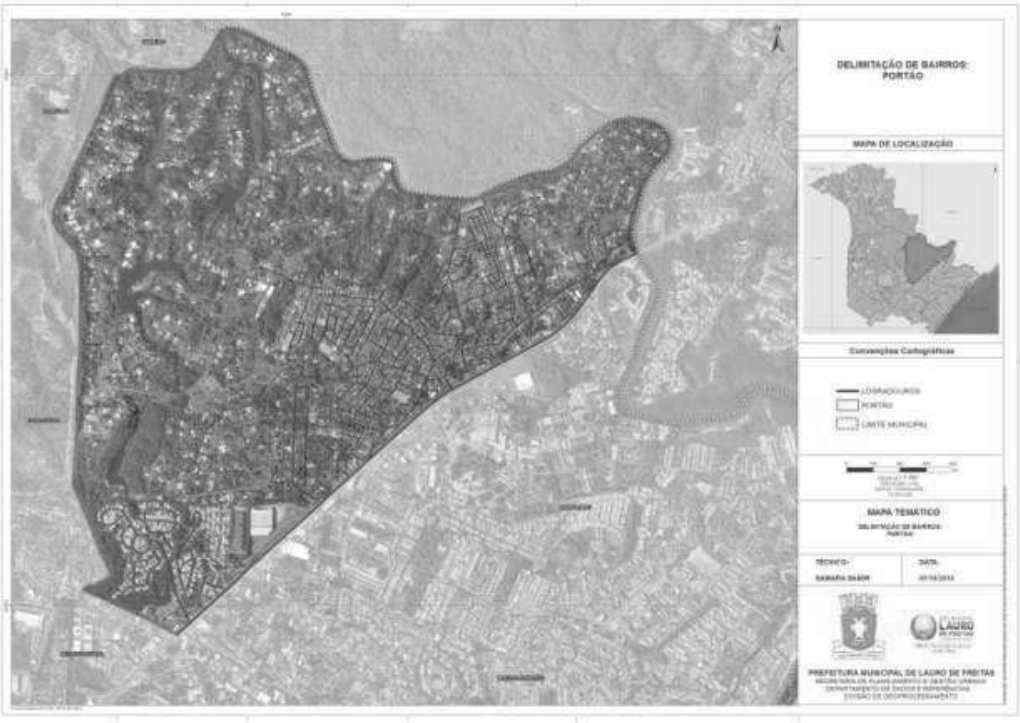

ANEXO I

CERTIFICAÇÃO DIGITAL: 3L0A2KQXLEE86YEDIDX/BA
Esta edição encontra-se no site: www.laurodefreitas.ba.io.org.br em servidor certificado ICP-BRASIL

PREFEITURA MUNICIPAL DE
LAURO DE FREITAS

VIII - BAIRRO CAIXA D'ÁGUA

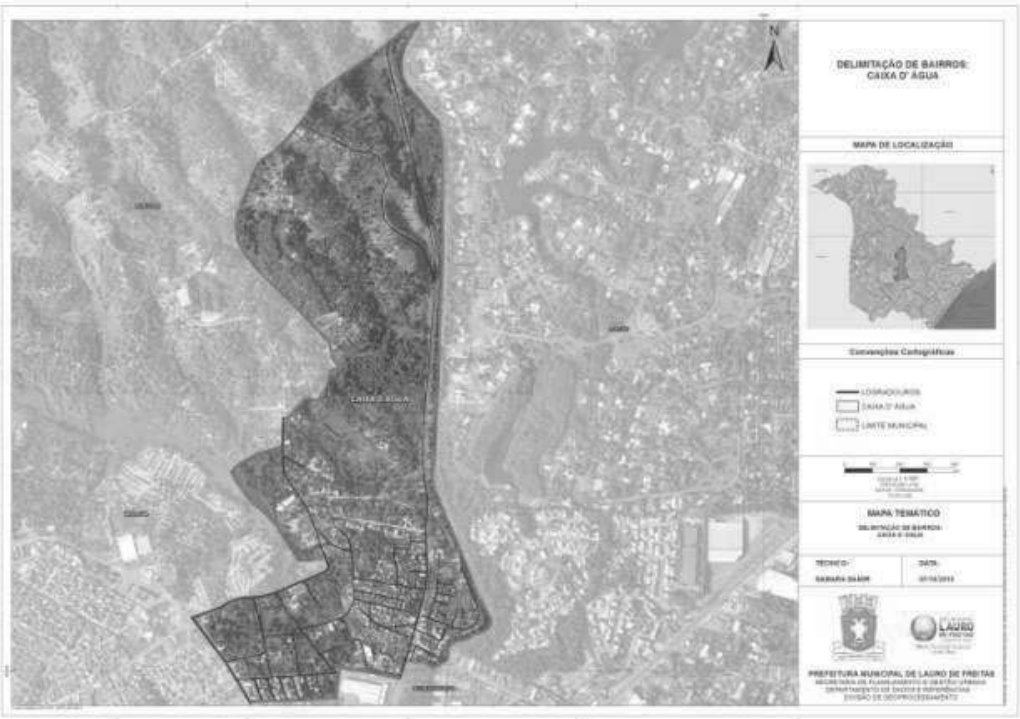

ANEXO I

IX - BAIRRO VIDA NOVA

CERTIFICAÇÃO DIGITAL: 3L0A2KQXLEE86YEDIDX/BA
Esta edição encontra-se no site: www.laurodefreitas.ba.io.org.br em servidor certificado ICP-BRASIL

PREFEITURA MUNICIPAL DE
LAURO DE FREITAS

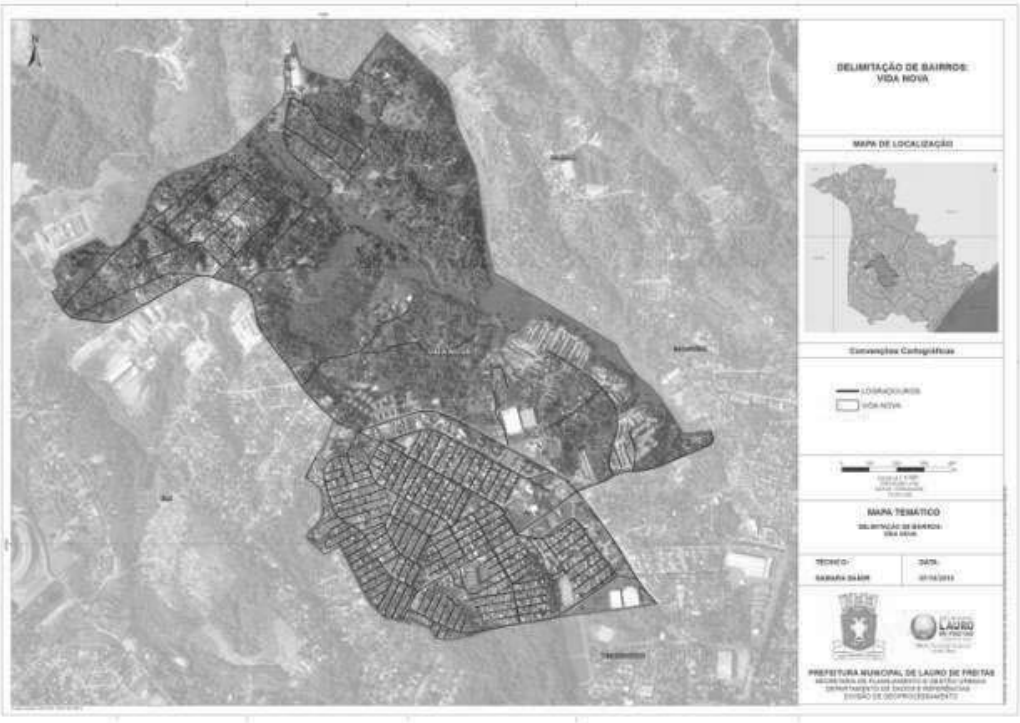

ANEXO I

X - BAIRRO RECREIO IPITANGA

CERTIFICAÇÃO DIGITAL: 3L0A2KQXLEE86YEDIDX/BA
Esta edição encontra-se no site: www.laurodefreitas.ba.io.org.br em servidor certificado ICP-BRASIL

PREFEITURA MUNICIPAL DE
LAURO DE FREITAS

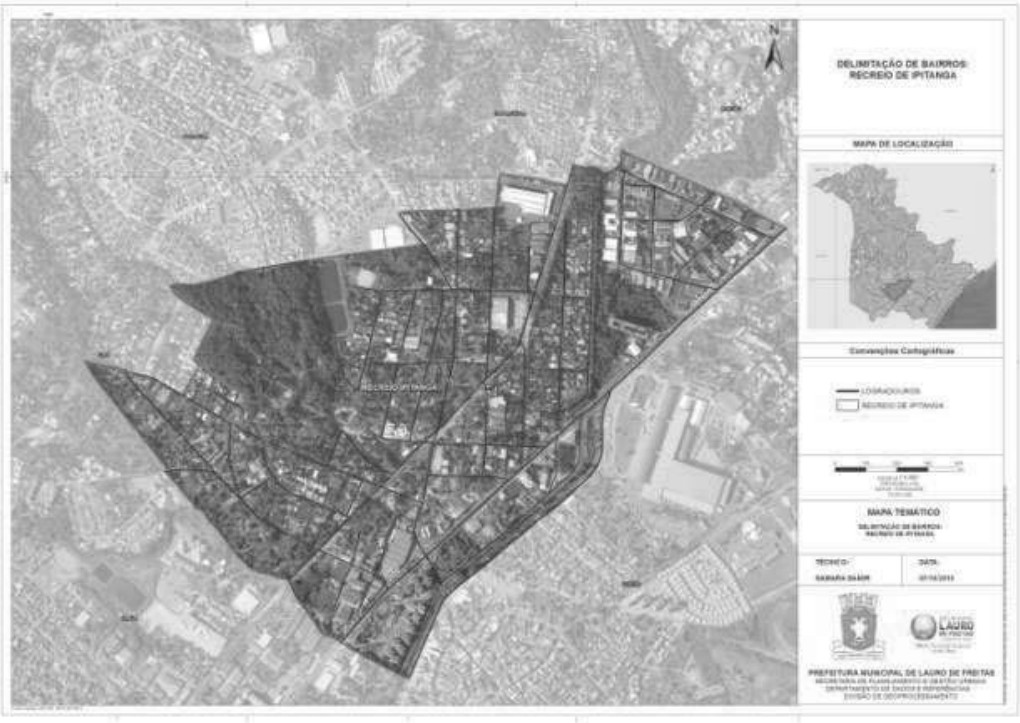

ANEXO I

XI – BAIRRO ITINGA

CERTIFICAÇÃO DIGITAL: 3L0A2KQXLEE86YEDIDX/BA
Esta edição encontra-se no site: www.laurodefreitas.ba.io.org.br em servidor certificado ICP-BRASIL

PREFEITURA MUNICIPAL DE
LAURO DE FREITAS

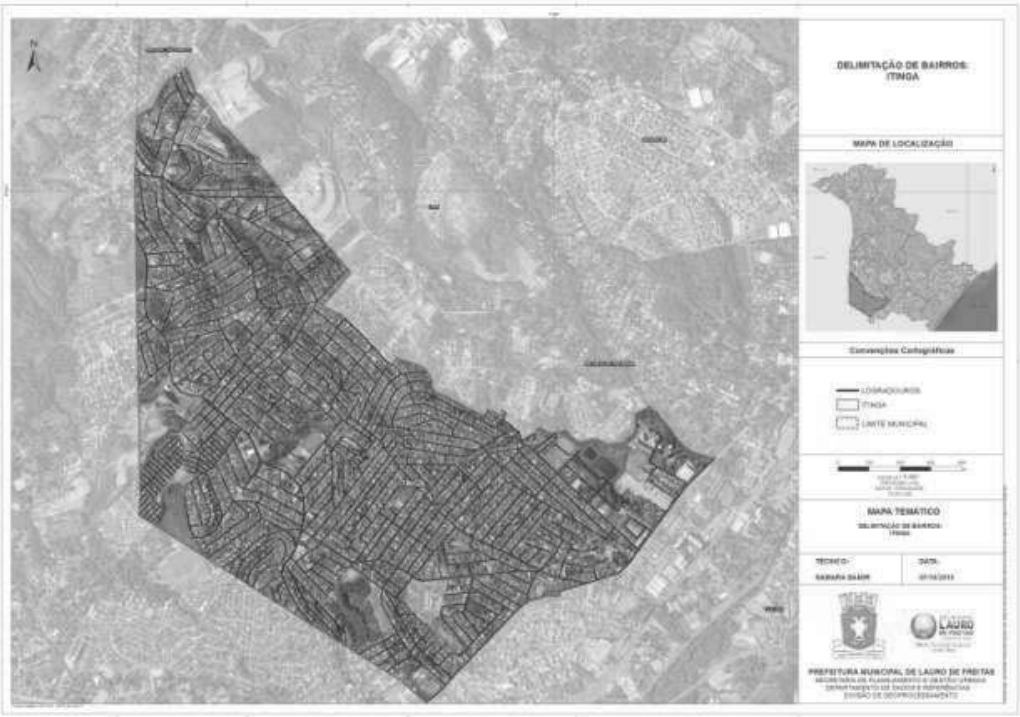

ANEXO I

XII - BAIRRO PARQUE SÃO PAULO

CERTIFICAÇÃO DIGITAL: 3L0A2KQXLEE86YEDIDX/BA
Esta edição encontra-se no site: www.laurodefreitas.ba.io.org.br em servidor certificado ICP-BRASIL

PREFEITURA MUNICIPAL DE
LAURO DE FREITAS



ANEXO I

XIII - BAIRRO CAJI

CERTIFICAÇÃO DIGITAL: 3L0A2KQXLEE86YEDIDX/BA
Esta edição encontra-se no site: www.laurodefreitas.ba.io.org.br em servidor certificado ICP-BRASIL

PREFEITURA MUNICIPAL DE
LAURO DE FREITAS



ANEXO I

XIV - BAIRRO CAPELÃO

CERTIFICAÇÃO DIGITAL: 3L0A2KQXLEE86YEDIDX/BA
Esta edição encontra-se no site: www.laurodefreitas.ba.io.org.br em servidor certificado ICP-BRASIL

PREFEITURA MUNICIPAL DE
LAURO DE FREITAS



ANEXO I

XV - BAIRRO QUINGOMA

CERTIFICAÇÃO DIGITAL: 3L0A2KQXLEE86YEDIDX/BA
Esta edição encontra-se no site: www.laurodefreitas.ba.io.org.br em servidor certificado ICP-BRASIL

PREFEITURA MUNICIPAL DE
LAURO DE FREITAS

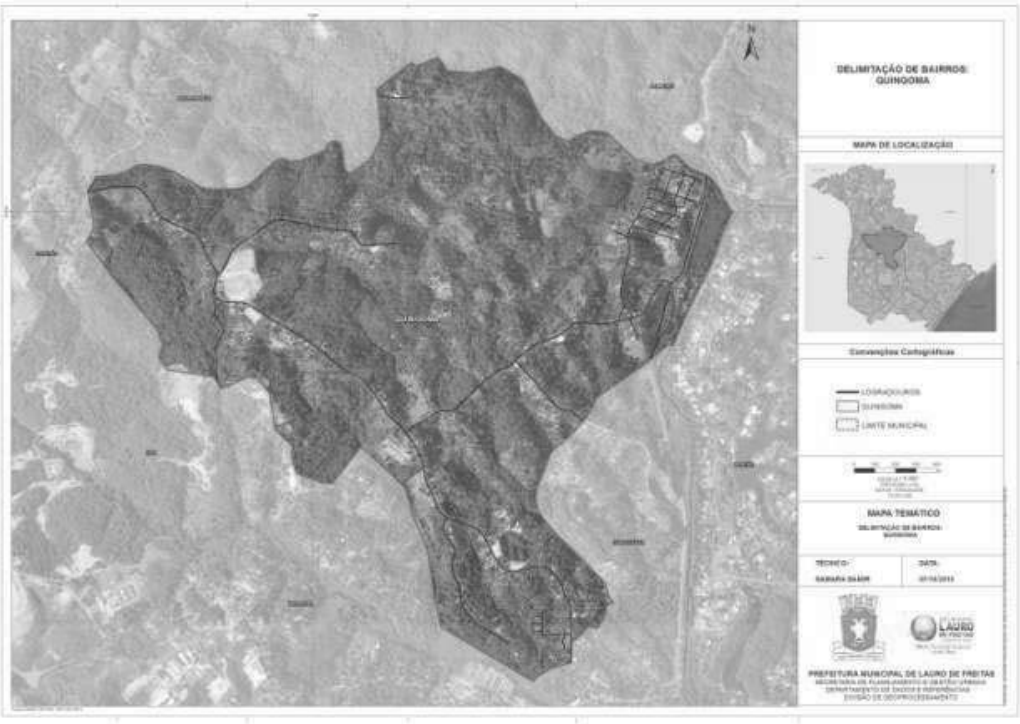

ANEXO I

XV-I - DISTRITO QUILOMBOLA - POLIGONAL QUILOMBOLA

CERTIFICAÇÃO DIGITAL: 3L0A2KQXLEE86YEDIDX/BA
Esta edição encontra-se no site: www.laurodefreitas.ba.io.org.br em servidor certificado ICP-BRASIL

PREFEITURA MUNICIPAL DE
LAURO DE FREITAS

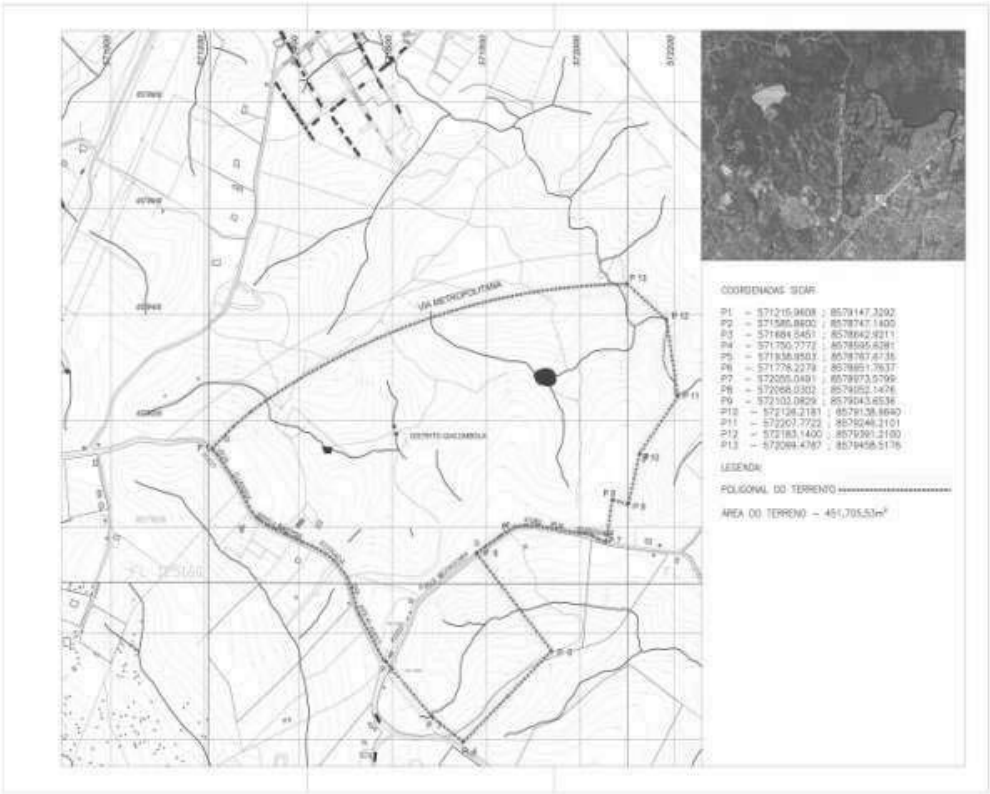

ANEXO I

XVI - BAIRRO JAMBEIRO

CERTIFICAÇÃO DIGITAL: 3L0A2KQXLEE86YEDIDX/BA
Esta edição encontra-se no site: www.laurodefreitas.ba.io.org.br em servidor certificado ICP-BRASIL

PREFEITURA MUNICIPAL DE
LAURO DE FREITAS

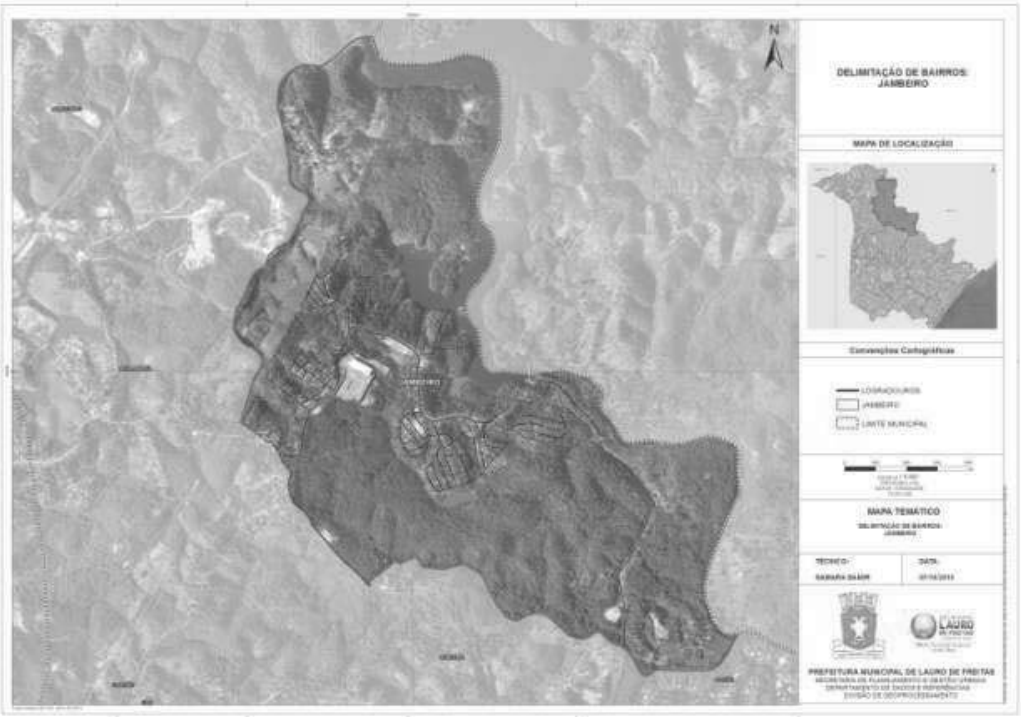

ANEXO I

XVII - BAIRRO AREIA BRANCA

CERTIFICAÇÃO DIGITAL: 3L0A2KQXLEE86YEDIDX/BA
Esta edição encontra-se no site: www.laurodefreitas.ba.io.org.br em servidor certificado ICP-BRASIL

PREFEITURA MUNICIPAL DE
LAURO DE FREITAS

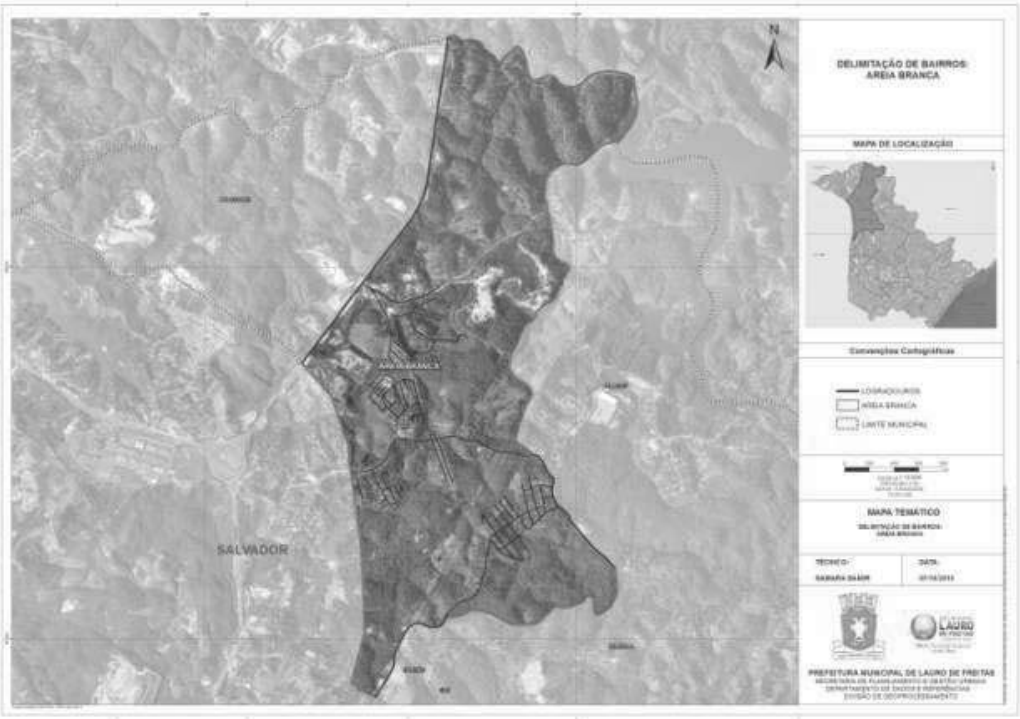

ANEXO I

XVIII - BAIRRO BARRO DURO

CERTIFICAÇÃO DIGITAL: 3L0A2KQXLEE86YEDIDX/BA
Esta edição encontra-se no site: www.laurodefreitas.ba.io.org.br em servidor certificado ICP-BRASIL

PREFEITURA MUNICIPAL DE
LAURO DE FREITAS

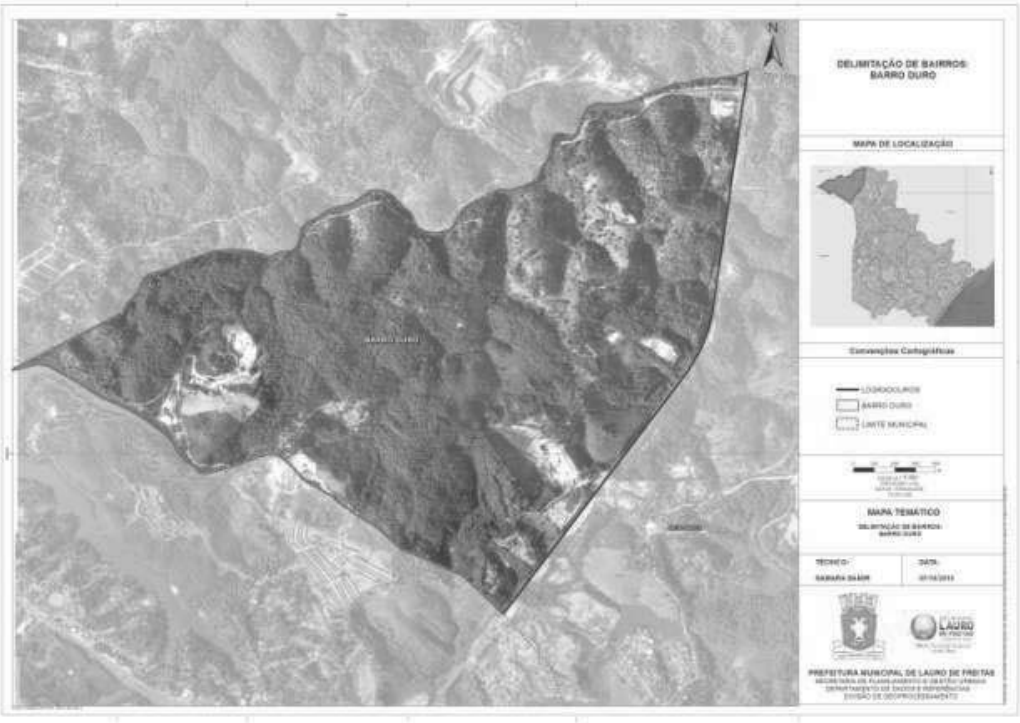

ANEXO I

XIX - BAIRRO ARACUÍ

CERTIFICAÇÃO DIGITAL: 3L0A2KQXLEE86YEDIDX/BA
Esta edição encontra-se no site: www.laurodefreitas.ba.io.org.br em servidor certificado ICP-BRASIL

PREFEITURA MUNICIPAL DE
LAURO DE FREITAS



ANEXO I

DELIMITAÇÃO DE BAIRROS LAURO DE FREITAS - BAHIA

CERTIFICAÇÃO DIGITAL: 3L0A2KQXLEE86YEDIDX/BA
Esta edição encontra-se no site: www.laurodefreitas.ba.io.org.br em servidor certificado ICP-BRASIL

PREFEITURA MUNICIPAL DE
LAURO DE FREITAS

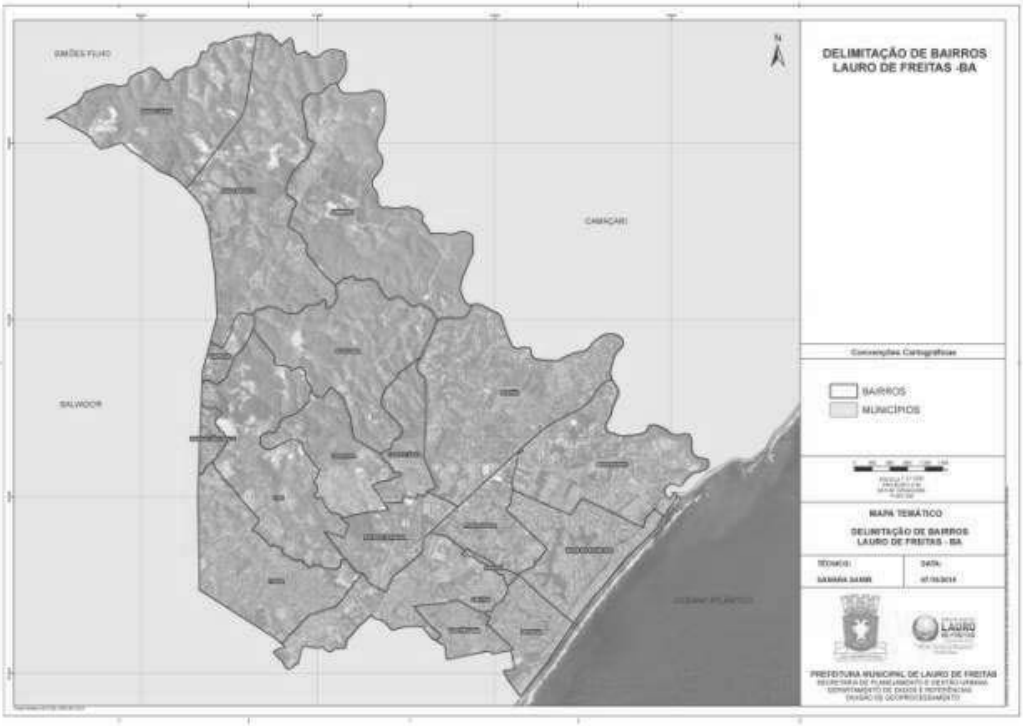

ANEXO II

CODIGO	TIPO	LOGRADOURO	BAIRRO

CERTIFICAÇÃO DIGITAL: 3L0A2KQXLEE86YEDIDX/BA
Esta edição encontra-se no site: www.laurodefreitas.ba.io.org.br em servidor certificado ICP-BRASIL

PREFEITURA MUNICIPAL DE
LAURO DE FREITAS

40005	AVN	LUIZ TARQUÍNIO PONTES	ARACUÍ
40079	AVN	BRIGADEIRO ALBERTO COSTA MATOS	ARACUÍ
40101	RUA	ALOÍSIO ALCÂNTARA	ARACUÍ
40102	RUA	RODOLFO B. B. BARROS	ARACUÍ
41153	RUA	AMARGOSA	ARACUÍ
41154	TRV	1ª TRAVESSA BRIGADEIRO ALBERTO COSTA MATOS	ARACUÍ
41182	RUA	CELY MARTINS SOARES	ARACUÍ
44015	RUA	PAUTILIA SILVA DE SOUZA	ARACUÍ
44017	RUA	DELCIC PÚBLIO DE CASTRO	ARACUÍ
44018	RUA	AMÉRICA KALFA	ARACUÍ
44019	RUA	DONA ARCANJA	ARACUÍ
44027	RUA	ALMADINA	ARACUÍ
44048	RUA	JOSÉ DEUCLECIANO DA SILVA	ARACUÍ
40253	AVN	SANTO AMARO DE IPITANGA	AREIA BRANCA
40493	RUA	CAPIMARARA	AREIA BRANCA
40939	RUA	IRACI MACHADO	AREIA BRANCA
40940	RUA	ANANIAS R. DOS SANTOS	AREIA BRANCA
40941	RUA	ROQUE FERREIRA ALVES	AREIA BRANCA
40942	RUA	FRANCISCO LITO DE SOUZA	AREIA BRANCA
40943	RUA	JOSUÉ SOUZA	AREIA BRANCA
40944	RUA	ADILSON GALDINO DA SILVA	AREIA BRANCA
40945	RUA	ELIANE BARBOSA	AREIA BRANCA
40946	RUA	MANOEL JOSÉ PEREIRA	AREIA BRANCA
40947	RUA	ZENILTON MARTINS	AREIA BRANCA

CERTIFICAÇÃO DIGITAL: 3L0A2KQXLEE86YEDIDX/BA
Esta edição encontra-se no site: www.laurodefreitas.ba.io.org.br em servidor certificado ICP-BRASIL

PREFEITURA MUNICIPAL DE
LAURO DE FREITAS

40949	RUA	GEOVANE DOS SANTOS	AREIA BRANCA
40951	RUA	ROMUALDO BISPO DOS SANTOS	AREIA BRANCA
40952	RUA	TANIA REGINA DE JESUS	AREIA BRANCA
40953	RUA	MANUELINA DE JESUS	AREIA BRANCA
40954	RUA	MAURÍCIA DE MELO	AREIA BRANCA
40955	RUA	CAMILO FELICIANO DE OLIVEIRA	AREIA BRANCA
40956	RUA	CARMELITO QUEIROZ	AREIA BRANCA
40957	RUA	MARIA DAS MERCÊS	AREIA BRANCA
40958	RUA	JOSÉ FIRMINO DE OLIVEIRA	AREIA BRANCA
40963	RUA	DO VERÃO	AREIA BRANCA
40964	RUA	DO OUTONO	AREIA BRANCA
40966	RUA	DO TRABALHADOR	AREIA BRANCA
40967	TRV	DOS COMERCIARIOS	AREIA BRANCA
40971	RUA	SÃO VICENTE	AREIA BRANCA
40973	RUA	RUFINO PEREIRA	AREIA BRANCA
41077	RUA	CAPIM SANTO	AREIA BRANCA
41078	RUA	CIDREIRA	AREIA BRANCA
41079	RUA	MILOMI	AREIA BRANCA
41080	RUA	GENGIBRE	AREIA BRANCA
41081	RUA	ARATICUM	AREIA BRANCA
41082	RUA	DENDÊ	AREIA BRANCA
41083	RUA	COPIOBA	AREIA BRANCA
41348	ROD	VIA PARAFUSO	AREIA BRANCA
41774	ALA	DAS VIOLETAS	AREIA BRANCA

CERTIFICAÇÃO DIGITAL: 3L0A2KQXLEE86YEDIDX/BA
Esta edição encontra-se no site: www.laurodefreitas.ba.io.org.br em servidor certificado ICP-BRASIL

PREFEITURA MUNICIPAL DE
LAURO DE FREITAS

41775	ALA	DOS JASMINS	AREIA BRANCA
41776	ALA	DOS LÍRIOS	AREIA BRANCA
41777	RUA	UM	AREIA BRANCA
41778	TRV	1ª TRAVESSA DO TRABALHADOR	AREIA BRANCA
41779	TRV	2ª TRAVESSA DO TRABALHADOR	AREIA BRANCA
41780	TRV	3ª TRAVESSA DO TRABALHADOR	AREIA BRANCA
41781	TRV	4ª TRAVESSA DO TRABALHADOR	AREIA BRANCA
41782	TRV	1ª TRAVESSA ROMUALDO BISPO DOS SANTOS	AREIA BRANCA
41783	TRV	1ª TRAVESSA SÃO VICENTE	AREIA BRANCA
41784	TRV	1ª TRAVESSA GEOVANE DOS SANTOS	AREIA BRANCA
41785	TRV	1ª TRAVESSA RUFINO PEREIRA	AREIA BRANCA
43003	TRV	1ª TRAVESSA TRAVESSA CARQUEJA	AREIA BRANCA
43072	RUA	CARQUEJA	AREIA BRANCA
43137	RUA	2 DE JULHO	AREIA BRANCA
44091	RUA	ZENILTON MORAES	AREIA BRANCA
44093	TRV	1ª TRAVESSA 2 DE JULHO	AREIA BRANCA
44094	TRV	2ª TRAVESSA 2 DE JULHO	AREIA BRANCA
44095	ALA	DAS ROSAS	AREIA BRANCA
44096	ALA	DAS MARAVILHAS	AREIA BRANCA
44097	ALA	DAS PALMEIRAS	AREIA BRANCA
41348	ROD	VIA PARAFUSO	BARRO DURO
40005	AVN	LUIZ TARQUÍNIO PONTES	BURAQUINHO
40066	AVN	SANTOS DUMONT	BURAQUINHO
40737	RUA	EGÍDIO SANTANA	BURAQUINHO

CERTIFICAÇÃO DIGITAL: 3L0A2KQXLEE86YEDIDX/BA
Esta edição encontra-se no site: www.laurodefreitas.ba.io.org.br em servidor certificado ICP-BRASIL

PREFEITURA MUNICIPAL DE
LAURO DE FREITAS

40738	RUA	MARIA DO CARMO DE JESUS	BURAQUINHO
40739	RUA	ANTÔNIO SIGSMUNDO DO CARMO	BURAQUINHO
40740	RUA	JÚLIA DA CRUZ SANTOS	BURAQUINHO
40745	RUA	CARLOS ALBERTO SANTOS	BURAQUINHO
40746	RUA	ANTÔNIO FAGUNDES PEREIRA	BURAQUINHO
40747	RUA	GERALDO SANTOS BRANDÃO	BURAQUINHO
40748	RUA	JOSÉ JORGE PEREIRA	BURAQUINHO
40749	RUA	MINISTRO ANTÔNIO CARLOS MAGALHÃES	BURAQUINHO
40750	RUA	JOÃO MARQUES OLIVEIRA	BURAQUINHO
40751	RUA	CARLOS CONCEIÇÃO	BURAQUINHO
40752	RUA	FELICIA CARDOSO DOS SANTOS	BURAQUINHO
40753	RUA	RENATO CONCEIÇÃO	BURAQUINHO
40755	RUA	JAQUELINE NOGUEIRA	BURAQUINHO
40756	RUA	VINICIUS DE MORAES	BURAQUINHO
40757	RUA	JORGE CARNEIRO AZEVEDO	BURAQUINHO
40758	RUA	JORGE AMADO	BURAQUINHO
40759	RUA	MARIETA BRITO DA LUZ	BURAQUINHO
40760	RUA	MANOEL JOSÉ PEREIRA	BURAQUINHO
40761	RUA	EDMILSON CARDOSO	BURAQUINHO
40762	RUA	ANTÔNIO L. OLIVEIRA	BURAQUINHO
40773	RUA	ANTÔNIO C. DE SENA	BURAQUINHO
40774	RUA	CÂNDIDO VITERBO DE SANTA ROSA	BURAQUINHO
40784	RUA	PRISCILA B. DUTRA	BURAQUINHO
40785	RUA	DEUSDETE QUEIROZ	BURAQUINHO

CERTIFICAÇÃO DIGITAL: 3L0A2KQXLEE86YEDIDX/BA
Esta edição encontra-se no site: www.laurodefreitas.ba.io.org.br em servidor certificado ICP-BRASIL

PREFEITURA MUNICIPAL DE
LAURO DE FREITAS

40793	RUA	FRANCISCO DAS MERCÊS	BURAQUINHO
40794	RUA	MARCOS A. B. DIAS	BURAQUINHO
40795	RUA	EVANILDES BONIFÁCIO COSTA	BURAQUINHO
40796	RUA	JOVINA MACHADO DOS SANTOS	BURAQUINHO
40798	RUA	ARLETE SOUZA COSTA	BURAQUINHO
40799	RUA	MARIA DOS REIS SILVA	BURAQUINHO
40800	RUA	MARTA MARIA DE JESUS	BURAQUINHO
40801	RUA	MARIA DE LOURDES BRITO	BURAQUINHO
40802	RUA	ANA C. B. DIAS	BURAQUINHO
40803	RUA	FRANCISCO GOMES DA SILVA	BURAQUINHO
40804	RUA	EDGAR B. FRANCO	BURAQUINHO
40805	RUA	EDNA DOS SANTOS	BURAQUINHO
40806	RUA	ELIANE S. BONFIM	BURAQUINHO
40807	RUA	JÚLIO M. DOS SANTOS	BURAQUINHO
40808	RUA	JOEL A. DE SOUZA	BURAQUINHO
40809	RUA	ADÉLIA G. DO NASCIMENTO	BURAQUINHO
40810	RUA	AURELINO FROES MOREIRA	BURAQUINHO
40811	RUA	PEDRO SOUZA DIAS	BURAQUINHO
40813	RUA	ROQUE JOSÉ DA SILVA	BURAQUINHO
40814	RUA	GILVANI S. SALES	BURAQUINHO
40881	RUA	PRAIA DE GUADALUPE	BURAQUINHO
40912	RUA	PRAIA DE IGUARASSU	BURAQUINHO
40935	RUA	OSVALDO B. PITANGUEIRAS	BURAQUINHO
41103	RUA	BURAQUINHO	BURAQUINHO

CERTIFICAÇÃO DIGITAL: 3L0A2KQXLEE86YEDIDX/BA
Esta edição encontra-se no site: www.laurodefreitas.ba.io.org.br em servidor certificado ICP-BRASIL

PREFEITURA MUNICIPAL DE
LAURO DE FREITAS

41131	TRV	1ª TRAVESSA FRANCISCO DAS MERCÊS	BURAQUINHO
41132	TRV	2ª TRAVESSA FRANCISCO DAS MERCÊS	BURAQUINHO
41133	TRV	3ª TRAVESSA FRANCISCO DAS MERCÊS	BURAQUINHO
41134	TRV	4ª TRAVESSA FRANCISCO DAS MERCÊS	BURAQUINHO
41135	TRV	5ª TRAVESSA FRANCISCO DAS MERCÊS	BURAQUINHO
41136	TRV	6ª TRAVESSA FRANCISCO DAS MERCÊS	BURAQUINHO
41137	TRV	7ª TRAVESSA FRANCISCO DAS MERCÊS	BURAQUINHO
41138	TRV	8ª TRAVESSA FRANCISCO DAS MERCÊS	BURAQUINHO
41140	TRV	1ª TRAVESSA ADÉLIA G. DO NASCIMENTO	BURAQUINHO
41141	TRV	10ª TRAVESSA FRANCISCO DAS MERCÊS	BURAQUINHO
41142	TRV	11ª TRAVESSA FRANCISCO DAS MERCÊS	BURAQUINHO
41143	TRV	12ª TRAVESSA FRANCISCO DAS MERCÊS	BURAQUINHO
41144	TRV	1ª TRAVESSA MINISTRO ANTÔNIO CARLOS MAGALHÃES	BURAQUINHO
41157	RUA	SIOBA	BURAQUINHO
41158	RUA	ARACANGUIRA	BURAQUINHO
41160	RUA	ROBALO	BURAQUINHO
41161	RUA	XARÉU	BURAQUINHO
41162	RUA	PITITINGA	BURAQUINHO
41163	RUA	CARANHA	BURAQUINHO
41164	RUA	NAMORADO	BURAQUINHO
41165	RUA	ARATUBAIA	BURAQUINHO
41166	RUA	BADEJO	BURAQUINHO
41167	RUA	CAÇÃO	BURAQUINHO
41168	RUA	BACALHAU	BURAQUINHO

CERTIFICAÇÃO DIGITAL: 3L0A2KQXLEE86YEDIDX/BA
Esta edição encontra-se no site: www.laurodefreitas.ba.io.org.br em servidor certificado ICP-BRASIL

PREFEITURA MUNICIPAL DE
LAURO DE FREITAS

41171	RUA	BARRO ALTO	BURAQUINHO
41248	TRV	9ª TRAVESSA FRANCISCO DAS MERCÊS	BURAQUINHO
41268	TRV	3ª TRAVESSA LUIZ TARQUÍNIO PONTES	BURAQUINHO
41353	RUA	CARAMURÚ	BURAQUINHO
41595	RUA	CAMACAN	BURAQUINHO
41596	RUA	CAMAÇARI	BURAQUINHO
41597	RUA	CAMAMÚ	BURAQUINHO
41598	RUA	CAPIM GROSSO	BURAQUINHO
41974	RUA	ESTRELA DO MAR	BURAQUINHO
41975	RUA	OURIÇO DO MAR	BURAQUINHO
41976	RUA	JURUPOCA	BURAQUINHO
44059	RUA	GERMÍNIA DO A. DIVINO	BURAQUINHO
40211	RUA	MANOEL NASCIMENTO	CAIXA D´ÁGUA
40213	RUA	DR. FERNANDO VIEIRA LIMA	CAIXA D´ÁGUA
40214	RUA	CAMPO ALEGRE	CAIXA D´ÁGUA
40253	AVN	SANTO AMARO DE IPITANGA	CAIXA D´ÁGUA
40254	RUA	MARTA AGUIAR DA SILVA	CAIXA D´ÁGUA
40255	RUA	JOSEFA R. A. DA SILVA	CAIXA D´ÁGUA
40256	RUA	OTILA PINHEIRO DE SOUZA	CAIXA D´ÁGUA
40258	RUA	FLORISBERTO DIAS FARIAS	CAIXA D´ÁGUA
40259	RUA	JAMIL CAMPOS	CAIXA D´ÁGUA
40260	RUA	EDUARDO P. DOS SANTOS	CAIXA D´ÁGUA
40582	RUA	DR. GERINO DE SOUZA FILHO	CAIXA D´ÁGUA
41115	RUA	JOSÉ DE SOUZA VELLOSO	CAIXA D´ÁGUA

CERTIFICAÇÃO DIGITAL: 3L0A2KQXLEE86YEDIDX/BA
Esta edição encontra-se no site: www.laurodefreitas.ba.io.org.br em servidor certificado ICP-BRASIL

PREFEITURA MUNICIPAL DE
LAURO DE FREITAS

41116	TRV	2ª TRAVESSA DR. GERINO DE SOUZA FILHO	CAIXA D´ÁGUA
41126	RUA	CAIXA D`ÁGUA	CAIXA D´ÁGUA
41127	RUA	DA MANGUEIRA	CAIXA D´ÁGUA
41128	TRV	1ª TRAVESSA DUQUE DE CAXIAS	CAIXA D´ÁGUA
41155	TRV	4ª TRAVESSA SANTO AMARO DE IPITANGA	CAIXA D´ÁGUA
41173	RUA	APORÁ	CAIXA D´ÁGUA
41174	RUA	BOCA DO RIO	CAIXA D´ÁGUA
41185	RUA	SANTO ANTÔNIO	CAIXA D´ÁGUA
41186	TRV	3ª TRAVESSA MARTA AGUIAR DA SILVA	CAIXA D´ÁGUA
41187	RUA	DA ADUTORA	CAIXA D´ÁGUA
41188	RUA	DUQUE DE CAXIAS	CAIXA D´ÁGUA
41189	RUA	ALTO DA BOA VISTA	CAIXA D´ÁGUA
41190	TRV	1ª TRAVESSA BOCA DO RIO	CAIXA D´ÁGUA
41265	RUA	SOSSEGO	CAIXA D´ÁGUA
41266	TRV	1ª TRAVESSA ALTO DA BOA VISTA	CAIXA D´ÁGUA
41267	TRV	2ª TRAVESSA ALTO DA BOA VISTA	CAIXA D´ÁGUA
41269	TRV	3ª TRAVESSA DR. GERINO DE SOUZA FILHO	CAIXA D´ÁGUA
41610	RUA	JOÃO CRIZÓSTOMO DA SILVA CAMPOS	CAIXA D´ÁGUA
41611	RUA	JOSÉ ALVES DO AMARAL	CAIXA D´ÁGUA
41612	RUA	JOÃO LADISLAU DE FIGUEREDO E MELO	CAIXA D´ÁGUA
41613	RUA	ÂNGELO AUGUSTO DECÂNIO FILHO	CAIXA D´ÁGUA
41614	RUA	SANTANA	CAIXA D´ÁGUA

CERTIFICAÇÃO DIGITAL: 3L0A2KQXLEE86YEDIDX/BA
Esta edição encontra-se no site: www.laurodefreitas.ba.io.org.br em servidor certificado ICP-BRASIL

PREFEITURA MUNICIPAL DE
LAURO DE FREITAS

41615	RUA	SANTANÓPOLIS	CAIXA D´ÁGUA
41685	RUA	JUREMA	CAIXA D´ÁGUA
41848	TRV	1ª TRAVESSA DA MANGUEIRA	CAIXA D´ÁGUA
41849	TRV	2ª TRAVESSA DA MANGUEIRA	CAIXA D´ÁGUA
41850	TRV	3ª TRAVESSA DA MANGUEIRA	CAIXA D´ÁGUA
41851	TRV	4ª TRAVESSA DA MANGUEIRA	CAIXA D´ÁGUA
41970	TRV	4ª TRAVESSA DR. GERINO DE SOUZA FILHO	CAIXA D´ÁGUA
44063	TRV	2ª TRAVESSA MARTA AGUIAR DA SILVA	CAIXA D´ÁGUA
40196	AVN	JOSÉ LEITE	CAJI
40197	RUA	CÍCERO B. DANTAS	CAJI
40216	RUA	CORONEL MESSIAS	CAJI
40227	RUA	GILDÁSIO ARAÚJO SOUZA	CAJI
40236	RUA	PEDRO RIBEIRO DA SILVA	CAJI
40237	RUA	MARIA RIBEIRO DA SILVA	CAJI
40238	RUA	ANTÔNIO RIBEIRO	CAJI
40239	RUA	CHEROBIM CANA BRASIL	CAJI
40240	RUA	MARIA AMORIM SILVA	CAJI
40241	RUA	ATALAIA	CAJI
40242	RUA	MARIA EUNICE DA SILVA	CAJI
40243	RUA	CARAÍBAS	CAJI
40244	RUA	BONINAL	CAJI
40245	RUA	MARIA LÚCIA DA SILVA	CAJI
40246	TRV	3ª TRAVESSA ALTO DA BOA VISTA	CAJI
40247	RUA	MARIA DE LOURDES S. DA SILVA	CAJI

CERTIFICAÇÃO DIGITAL: 3L0A2KQXLEE86YEDIDX/BA
Esta edição encontra-se no site: www.laurodefreitas.ba.io.org.br em servidor certificado ICP-B

PREFEITURA MUNICIPAL DE
LAURO DE FREITAS

40248	RUA	ANTÔNIO SEBASTIÃO DA SILVA	CAJI
40249	RUA	JOSÉ R. DE SANTANA	CAJI
40251	RUA	ALDO BERLARDINO	CAJI
40253	AVN	SANTO AMARO DE IPITANGA	CAJI
40262	RUA	MARIA DE LOURDES SILVA	CAJI
40264	RUA	DINAH RODRIGUES	CAJI
40265	AVN	PROFESSOR THEÓCRITO BATISTA	CAJI
40266	RUA	CACHOEIRA	CAJI
40311	RUA	BREJÕES	CAJI
40390	RUA	ELOINA S. DA SILVA	CAJI
40434	RUA	MADALENA VALONGO	CAJI
40458	RUA	CRISPINIANO L. DE OLIVEIRA	CAJI
41017	ALA	ARAGONITA	CAJI
41053	RUA	PIRITIBA	CAJI
41057	RUA	PLANALTINO	CAJI
41148	RUA	ABAÍRA	CAJI
41150	TRV	1ª TRAVESSA BREJÕES	CAJI
41231	RUA	ARAÇÁ AMARELO	CAJI
41232	RUA	AROEIRA	CAJI
41233	RUA	BIRIBA	CAJI
41555	RUA	VIVALDO FRANCISCO DE JESUS	CAJI
41556	RUA	RIACHÃO DAS NEVES	CAJI
41557	RUA	RIACHÃO DO JACUÍPE	CAJI
41558	RUA	RIACHO DE SANTANA	CAJI

CERTIFICAÇÃO DIGITAL: 3L0A2KQXLEE86YEDIDX/BA
Esta edição encontra-se no site: www.laurodefreitas.ba.io.org.br em servidor certificado ICP-BRASIL

PREFEITURA MUNICIPAL DE
LAURO DE FREITAS

41559	RUA	BOM JESUS DA LAPA	CAJI
41562	RUA	SALINAS DA MARGARIDA	CAJI
41672	RUA	ITIUBA	CAJI
41673	RUA	JACARACÍ	CAJI
41705	RUA	BARRA	CAJI
41706	RUA	JAGUARIPE	CAJI
41707	RUA	JEREMOABO	CAJI
41787	RUA	JOSÉ MOTA SILVA	CAJI
41788	RUA	ANTÔNIO PEREIRA SANTOS	CAJI
41789	TRV	1ª TRAVESSA SÃO CARLOS	CAJI
41790	RUA	DO CAIC	CAJI
41791	TRV	1ª TRAVESSA DO CAIC	CAJI
41792	TRV	2ª TRAVESSA DO CAIC	CAJI
41793	TRV	1ª TRAVESSA PROFESSOR THEÓCRITO BATISTA	CAJI
41794	RUA	ALTO DO CAIC	CAJI
41795	TRV	1ª TRAVESSA ALTO DO CAIC	CAJI
41796	TRV	2ª TRAVESSA ALTO DO CAIC	CAJI
41797	TRV	2ª TRAVESSA PROFESSOR THEÓCRITO BATISTA	CAJI
41798	RUA	BOA VISTA DO CAIC	CAJI
41971	TRV	1ª TRAVESSA MARIA LÚCIA	CAJI
41972	TRV	1ª TRAVESSA CHEROBIM CANA BRASIL	CAJI
41983	RUA	DR. MAURÍCIO	CAJI
41999	RUA	RUY BARBOSA	CAJI

CERTIFICAÇÃO DIGITAL: 3L0A2KQXLEE86YEDIDX/BA
Esta edição encontra-se no site: www.laurodefreitas.ba.io.org.br em servidor certificado ICP-BRASIL

PREFEITURA MUNICIPAL DE
LAURO DE FREITAS

42114	RUA	PAU BRASIL	CAJI
42115	RUA	PIAÇAVA	CAJI
44077	RUA	PROF. EDGAR RIOS	CAJI
44088	TRV	1ª TRAVESSA ADALICE B. FONSECA	CAJI
40253	AVN	SANTO AMARO DE IPITANGA	CAPELÃO
43015	TRV	1ª TRAVESSA SANTO AMARO DE IPITANGA	CAPELÃO
43137	RUA	2 DE JULHO	CAPELÃO
40001	RUA	MANOEL RAIMUNDO DE SOUZA	CENTRO
40002	RUA	SÃO JORGE	CENTRO
40003	RUA	PROFESSOR IDEMIR ARCE	CENTRO
40004	TRV	SÃO JORGE	CENTRO
40005	AVN	LUIZ TARQUÍNIO PONTES	CENTRO
40006	RUA	2 DE FEVEREIRO	CENTRO
40007	RUA	MANOEL SILVESTRE LEITE	CENTRO
40008	PÇA	MARTINIANO MAIA	CENTRO
40009	RUA	ASSEMBLÉIA DE DEUS	CENTRO
40011	TRV	APOLINÁRIO SOUZA BORGES	CENTRO
40012	RUA	DA VALETA	CENTRO
40013	PÇA	JOÃO THIAGO DOS SANTOS	CENTRO
40014	RUA	NILTON CALMON	CENTRO
40015	TRV	SANTO ANTÔNIO	CENTRO
40016	RUA	JOSÉ ERNESTO DOS SANTOS	CENTRO
40017	RUA	EUVALDO SANTOS LEITE	CENTRO
40018	AVN	BRIGADEIRO MÁRIO EPINGHAUS	CENTRO

CERTIFICAÇÃO DIGITAL: 3L0A2KQXLEE86YEDIDX/BA
Esta edição encontra-se no site: www.laurodefreitas.ba.io.org.br em servidor certificado ICP-BRASIL

PREFEITURA MUNICIPAL DE
LAURO DE FREITAS

40020	RUA	ROMUALDO DE BRITO	CENTRO
40021	RUA	MIGUEL DOS S. SILVA	CENTRO
40024	RUA	ARTÊMIO DA LUZ LUZ	CENTRO
40025	RUA	ABELARDO ANDRÉA	CENTRO
40026	TRV	1ª TRAVESSA ABELARDO ANDRÉA	CENTRO
40028	TRV	FERNANDO S. CORREIA	CENTRO
40029	PÇA	SANTO AMARO DE IPITANGA	CENTRO
40031	AVN	AMARÍLIO THIAGO DOS SANTOS	CENTRO
40033	RUA	SÃO RAIMUNDO	CENTRO
40034	TRV	SÃO JUDAS TADEU	CENTRO
40035	RUA	JOSÉ DE OGUM	CENTRO
40040	RUA	LEONICE DA CONCEIÇÃO	CENTRO
40042	RUA	LAFAEITE FRANCISCO DOS SANTOS	CENTRO
40044	RUA	BELO HORIZONTE	CENTRO
40045	AVN	AVENIDA PREFEITO CELSO ALVES PINHEIRO DA SILVA	CENTRO
40046	RUA	ANTÕNIO CÂNCIO DE LIMA	CENTRO
40047	RUA	DAMIÃO GOMES DE MELO	CENTRO
40048	RUA	BAHIA	CENTRO
40049	RUA	SALVADOR	CENTRO
40050	RUA	DAS PEDRINHAS	CENTRO
40051	RUA	JOSELITO BOMFIM	CENTRO
40052	RUA	AILTON SIMAS	CENTRO
40053	RUA	MARIA IZAURA S. SILVA	CENTRO
40054	RUA	CAMINHO DAS ÁRVORES	CENTRO

CERTIFICAÇÃO DIGITAL: 3L0A2KQXLEE86YEDIDX/BA
Esta edição encontra-se no site: www.laurodefreitas.ba.io.org.br em servidor certificado ICP-BRASIL

PREFEITURA MUNICIPAL DE
LAURO DE FREITAS

40055	RUA	TEREZA NOGUEIRA SOUZA	CENTRO
40056	TRV	1ª TRAVESSA ROMUALDO DE BRITO	CENTRO
40057	RUA	SÃO FRANCISCO	CENTRO
40058	RUA	PORTO ALEGRE	CENTRO
40059	RUA	RIO GRANDE DO SUL	CENTRO
40060	RUA	RECIFE	CENTRO
40061	RUA	PERNAMBUCO	CENTRO
40063	RUA	AMAPÁ	CENTRO
40065	RUA	FERNANDO DE NORONHA	CENTRO
40066	AVN	SANTOS DUMONT	CENTRO
40067	TRV	1ª TRAVESSA BELO HORIZONTE	CENTRO
40068	RUA	JOAQUIM DE SOUZA	CENTRO
40069	RUA	BERNADINO DOS SANTOS	CENTRO
40070	RUA	MARIA ISABEL DOS SANTOS	CENTRO
40071	RUA	OSVALDO BOMFIM SACRAMENTO	CENTRO
40072	RUA	JOSAFÁ DA SILVA BARRETO	CENTRO
40073	RUA	CELECINO BRITO	CENTRO
40074	RUA	LIDIO PEREIRA FRANCO	CENTRO
40075	RUA	VIRGÍLIO PORTELA	CENTRO
40076	RUA	WALDEMAR DO ESPIRITO SANTO	CENTRO
40077	RUA	AQUILES FERREIRA SOUZA	CENTRO
40079	AVN	BRIGADEIRO ALBERTO COSTA MATOS	CENTRO
40097	RUA	CLAUDETE KRAMEL	CENTRO
40098	RUA	DOS VEREADORES	CENTRO

CERTIFICAÇÃO DIGITAL: 3L0A2KQXLEE86YEDIDX/BA
Esta edição encontra-se no site: www.laurodefreitas.ba.io.org.br em servidor certificado ICP-BRASIL

PREFEITURA MUNICIPAL DE
LAURO DE FREITAS

40099	RUA	DR. JOSÉ CARLOS MINAHIM	CENTRO
40100	RUA	PAULO ROSA	CENTRO
40101	RUA	ALOÍSIO ALCÂNTARA	CENTRO
40102	RUA	RODOLFO B. B. BARROS	CENTRO
40103	RUA	BERTILDES ALVES DE SOUZA	CENTRO
40104	RUA	JAIME DA SILVA NERY	CENTRO
40105	RUA	JOAQUIM DO ESPIRITO SANTO	CENTRO
40106	RUA	MANOEL DE CASTRO	CENTRO
40168	RUA	MUCUGÊ	CENTRO
40170	TRV	1ª TRAVESSA 2 DE FEVEREIRO	CENTRO
40172	RUA	SÃO JOSÉ	CENTRO
40174	RUA	DA PAZ	CENTRO
40176	RUA	DA SAÚDE	CENTRO
40177	RUA	IBICARAÍ	CENTRO
40283	RUA	ELEUTÉRIO D SILVA	CENTRO
40284	RUA	ARAÇÁS	CENTRO
40285	RUA	DORIVAL CAIMY	CENTRO
40286	RUA	JOSIAS LUIZ PEREIRA	CENTRO
40287	RUA	AFONSO PENA	CENTRO
40300	RUA	ALBERTINA	CENTRO
40308	RUA	MEIRE T. DO NASCIMENTO	CENTRO
40347	RUA	CEZAR A. PEDREIRA	CENTRO
40348	RUA	EDMAR LEONICO NASCIMENTO	CENTRO
40349	RUA	JURACY M. PEDREIRA	CENTRO

CERTIFICAÇÃO DIGITAL: 3L0A2KQXLEE86YEDIDX/BA
Esta edição encontra-se no site: www.laurodefreitas.ba.io.org.br em servidor certificado ICP-BRASIL

PREFEITURA MUNICIPAL DE
LAURO DE FREITAS

40350	RUA	MARIA A. O. RODRIGUES	CENTRO
40490	AVN	FORTALEZA	CENTRO
40492	RUA	PERÓLA NEGRA	CENTRO
40494	RUA	JOSE F. DA CRUZ	CENTRO
40582	RUA	DR. GERINO DE SOUZA FILHO	CENTRO
40978	TRV	1ª TRAVESSA SÃO RAIMUNDO	CENTRO
40985	RUA	ANAILTON ALVES SANTANA	CENTRO
41106	TRV	1ª TRAVESSA DOS VEREADORES	CENTRO
41146	TRV	1ª TRAVESSA AFONSO PENA	CENTRO
41156	RUA	LUIS FELIPE DE SOUZA LEÃO	CENTRO
41182	RUA	CELY MARTINS SOARES	CENTRO
41361	TRV	1ª TRAVESSA EDVALDO DA SILVA	CENTRO
41384	TRV	2ª TRAVESSA NILTON CALMON	CENTRO
41393	TRV	2ª TRAVESSA ROMUALDO DE BRITO	CENTRO
41420	RUA	BISPO RENATO CONCEIÇÃO DA CUNHA	CENTRO
41576	RUA	DO CHAFARIZ	CENTRO
41602	RUA	RUBEM DE ALMEIDA MACHADO	CENTRO
41620	RUA	JOCKEY CLUB	CENTRO
41643	RUA	PATARO MACHADO	CENTRO
41737	TRV	1ª TRAVESSA SANTOS DUMONT	CENTRO
41951	RUA	EDVALDO DA SILVA	CENTRO
42064	TRV	1ª TRAVESSA NILTON CALMON	CENTRO
42073	RUA	FRANCISCO XAVIER LEITE	CENTRO
44001	TRV	2ª TRAVESSA BRIG. MARIO EPINGHAUS	CENTRO

CERTIFICAÇÃO DIGITAL: 3L0A2KQXLEE86YEDIDX/BA
Esta edição encontra-se no site: www.laurodefreitas.ba.io.org.br em servidor certificado ICP-BRASIL

PREFEITURA MUNICIPAL DE
LAURO DE FREITAS

44002	TRV	1ª TRAVESSA ENOCK AMARAL	CENTRO
44003	TRV	1ª TRAVESSA AILTON SIMAS	CENTRO
44004	TRV	2ª TRAVESSA AILTON SIMAS	CENTRO
44005	TRV	TRAVESSA PREFEITO CELSO ALVES PINHEIRO DA SILVA	CENTRO
44006	RUA	DOS OITIS	CENTRO
44007	RUA	DAS FLORES	CENTRO
44008	RUA	DOS DENDÊS	CENTRO
44009	RUA	DAS PALMEIRAS	CENTRO
44010	RUA	DAS CARNAÚBAS	CENTRO
44016	TRV	1ª TRAVESSA LUIZ TARQUÍNIO PONTES	CENTRO
44104	RUA	IRZÉLIA LEITE	CENTRO
40031	AVN	AMARÍLIO THIAGO DOS SANTOS	IPITANGA
40090	RUA	DO SOSSEGO	IPITANGA
40096	RUA	PROFESSOR NEWTON NASCIMENTO	IPITANGA
40099	RUA	DR. JOSÉ CARLOS MINAHIM	IPITANGA
40102	RUA	RODOLFO B. B. BARROS	IPITANGA
40105	RUA	JOAQUIM DO ESPIRITO SANTO	IPITANGA
40106	RUA	MANOEL DE CASTRO	IPITANGA
40107	RUA	JOÃO BISPO	IPITANGA
40108	RUA	WALTER DA SILVA MAIA	IPITANGA
40109	TRV	1ª TRAVESSA MANOEL DE CASTRO	IPITANGA
40110	RUA	DR. HÉLIO BRITO	IPITANGA
40111	RUA	ELSA PARANHOS	IPITANGA
40112	RUA	NIVALDO DOMINGOS	IPITANGA

CERTIFICAÇÃO DIGITAL: 3L0A2KQXLEE86YEDIDX/BA
Esta edição encontra-se no site: www.laurodefreitas.ba.io.org.br em servidor certificado ICP-BRASIL

PREFEITURA MUNICIPAL DE
LAURO DE FREITAS

40113	RUA	VEREADOR MARTINIANO DE SANTANA	IPITANGA
40114	RUA	CONSELHEIRO MENANDRO MINAHIN	IPITANGA
40115	RUA	VALTER NOGUEIRA SILVA	IPITANGA
40116	RUA	UBALDINO DE BRITO	IPITANGA
40117	RUA	MARÍLIA TEREZA DOS SANTOS	IPITANGA
40118	RUA	BEATRIZ SOUZA SAMPAIO	IPITANGA
40119	RUA	JOÃO ROBERTO G. DA SILVA	IPITANGA
40120	RUA	JOAQUIM DE CARVALHO CAMPOS	IPITANGA
40121	RUA	LAGOA DOS PATOS	IPITANGA
40122	RUA	CARLOS ROBERTO REBOUÇAS	IPITANGA
40123	RUA	MÁRIO FALCÃO	IPITANGA
40124	RUA	CACILDA DA SILVA SANTOS	IPITANGA
40125	RUA	TEREZA PATTERNOSTRO	IPITANGA
40126	RUA	BARREIRAS	IPITANGA
40127	RUA	JOSÉ RIBEIRO DA SILVA	IPITANGA
40128	RUA	CARLOS ALBERTO SOUZA	IPITANGA
40129	RUA	MARIA DE LOURDES CIDREIRA	IPITANGA
40130	RUA	JOSÉ RAMOS MAIA	IPITANGA
40131	RUA	VITÓRIA DA CONQUISTA	IPITANGA
40132	RUA	MILENA RAMONE ALENCAR RAMOS	IPITANGA
40133	RUA	DRª. LÍGIA DANTAS S. COSTA	IPITANGA
40134	RUA	IRACI GALVÃO PEDREIRA	IPITANGA
40135	RUA	SEBASTIÃO ANTÔNIO DE SOUZA	IPITANGA
40136	RUA	ENOCK SATURNINO DA SILVA	IPITANGA

CERTIFICAÇÃO DIGITAL: 3L0A2KQXLEE86YEDIDX/BA
Esta edição encontra-se no site: www.laurodefreitas.ba.io.org.br em servidor certificado ICP-BRASIL

PREFEITURA MUNICIPAL DE
LAURO DE FREITAS

40137	RUA	LUIZ BRITO	IPITANGA
40138	RUA	JOAQUIM CRUZ RIOS FILHO	IPITANGA
40139	RUA	VIVALDO DOS SANTOS PARANHOS	IPITANGA
40140	RUA	GARCIA LORCA	IPITANGA
40141	RUA	PAULO DOS SANTOS FERREIRA	IPITANGA
40143	RUA	TANHAÇU	IPITANGA
40144	RUA	GERALDINA SANTANA DO ESPIRITO SANTO	IPITANGA
40145	RUA	VIVIANE VIEIRA PEDREIRA	IPITANGA
40146	RUA	IRACI ROSAS	IPITANGA
40147	RUA	JOAQUIM CRUZ RIOS	IPITANGA
40148	RUA	ELIEZER VELOSO	IPITANGA
40149	RUA	ANDRÉIA VIEIRA PEDREIRA	IPITANGA
40150	RUA	VALTER LAUDANO GUIMARÃES	IPITANGA
40189	RUA	SALVADOR	IPITANGA
40190	RUA	JOÃO DO ESPIRITO SANTO	IPITANGA
40191	RUA	DOS VERANISTAS	IPITANGA
41118	RUA	SÃO MARCOS	IPITANGA
41145	RUA	SANTA BARBARA	IPITANGA
41172	AVN	31 DE JULHO	IPITANGA
41234	TRV	SÃO PAULO	IPITANGA
41372	TRV	1ª TRAVESSA SÃO MARCOS	IPITANGA
41383	RUA	SALETE	IPITANGA
41561	RUA	SÃO BERNARDO	IPITANGA
41576	RUA	DO CHAFARIZ	IPITANGA

CERTIFICAÇÃO DIGITAL: 3L0A2KQXLEE86YEDIDX/BA
Esta edição encontra-se no site: www.laurodefreitas.ba.io.org.br em servidor certificado ICP

PREFEITURA MUNICIPAL DE
LAURO DE FREITAS

41592	RUA	MARAÚ	IPITANGA
41684	RUA	DO POMBAL	IPITANGA
41704	TRV	2ª TRAVESSA LAGOA DOS PATOS	IPITANGA
41853	TRV	1ª TRAVESSA VITÓRIA DA CONQUISTA	IPITANGA
41865	TRV	1ª TRAVESSA TEREZA PATTENOSTRO	IPITANGA
41866	TRV	1ª TRAVESSA SÃO BERNARDO	IPITANGA
41867	TRV	2ª TRAVESSA SÃO BERNARDO	IPITANGA
41868	TRV	1ª TRAVESSA SÃO PAULO	IPITANGA
41922	RUA	SÃO DOMINGOS	IPITANGA
41924	RUA	VILA PRAIANA	IPITANGA
43093	RUA	ANTILHAS	IPITANGA
43120	RUA	PAULO MOREIRA DE SOUZA	IPITANGA
44019	RUA	DONA ARCANJA	IPITANGA
44020	TRV	1ª TRAVESSA LAGOA DOS PATOS	IPITANGA
44069	TRV	1ª TRAVESSA AMARÍLIO THIAGO DOS SANTOS	IPITANGA
40152	RUA	ANTÔNIO CARDOSO	ITINGA
40288	RUA	GILBERTO M. DOS SANTOS	ITINGA
40289	RUA	CARLA DE ALMEIDA	ITINGA
40290	RUA	MIGUEL S. BITTENCOURT	ITINGA
40291	RUA	CARDEAL BRANDÃO VILELA	ITINGA
40292	RUA	ISRAEL SANTOS CONCEICÃO	ITINGA
40293	RUA	MARECHAL DEODORO	ITINGA
40294	RUA	LíDIA CELESTINO DE SOUZA	ITINGA
40295	RUA	JOÃO MANOEL MOTA	ITINGA

CERTIFICAÇÃO DIGITAL: 3L0A2KQXLEE86YEDIDX/BA
Esta edição encontra-se no site: www.laurodefreitas.ba.io.org.br em servidor certificado ICP-BRASIL

PREFEITURA MUNICIPAL DE
LAURO DE FREITAS

40296	RUA	BALBINO BISPO DOS SANTOS	ITINGA
40297	RUA	ALÍPIO B. DE ALMEIDA	ITINGA
40298	RUA	ALTAIR S. DE MELO	ITINGA
40301	TRV	1ª TRAVESSA MARIA QUITÉRIA	ITINGA
40302	RUA	ALBERTO SOUZA	ITINGA
40303	RUA	ANA LAURA D. OLIVEIRA	ITINGA
40304	RUA	ALFREDO DE MAGALHÃES	ITINGA
40305	RUA	MARIA APARECIDA SANTOS	ITINGA
40307	RUA	ALTANAIR S.FILHO	ITINGA
40308	RUA	MEIRE T. DO NASCIMENTO	ITINGA
40309	RUA	JOELMA S. MENDES	ITINGA
40311	RUA	BREJÕES	ITINGA
40312	RUA	SÃO CRISTOVÃO	ITINGA
40313	RUA	GRACILIANO RAMOS	ITINGA
40314	RUA	MARIA QUITÉRIA	ITINGA
40318	RUA	JOANA ANGÉLICA	ITINGA
40319	RUA	FIRMO P. DE MATOS	ITINGA
40320	RUA	DO CARMO	ITINGA
40321	RUA	DR. J. J. SEABRA	ITINGA
40322	RUA	15 DE NOVEMBRO	ITINGA
40323	RUA	7 DE SETEMBRO	ITINGA
40324	RUA	2 DE JULHO	ITINGA
40325	RUA	ELIENAI OLIVEIRA	ITINGA
40326	RUA	DO PAÇO	ITINGA

CERTIFICAÇÃO DIGITAL: 3L0A2KQXLEE86YEDIDX/BA
Esta edição encontra-se no site: www.laurodefreitas.ba.io.org.br em servidor certificado ICP-BRASIL

PREFEITURA MUNICIPAL DE
LAURO DE FREITAS

40327	RUA	PAULO F. DOS SANTOS	ITINGA
40328	RUA	FLORISVALDO TEIXEIRA	ITINGA
40329	RUA	JOVINO N. PEREIRA	ITINGA
40331	RUA	PASTOR R. DE SANTANA	ITINGA
40332	RUA	MEIRE TEIXEIRA	ITINGA
40333	RUA	VASCO DA GAMA	ITINGA
40334	RUA	JOÃO DE SOUZA ARAÚJO	ITINGA
40335	RUA	EUCLIDES A. DOS SANTOS	ITINGA
40336	RUA	EDUARDO CÉSAR	ITINGA
40337	RUA	JORGE TELES	ITINGA
40338	RUA	ARTUR BARBOSA	ITINGA
40339	RUA	LOURENÇO F. DOS SANTOS	ITINGA
40340	RUA	FERNANDO S. MOREIRA	ITINGA
40341	RUA	FLORIANO PEIXOTO	ITINGA
40342	RUA	ARACI GRUBIDE	ITINGA
40343	RUA	ADÉLIA OLIVEIRA DOS REIS PARANHOS	ITINGA
40344	RUA	ANTÔNIO DE MATOS	ITINGA
40345	RUA	LEONOR A. DANTAS	ITINGA
40346	RUA	MARIA JOSÉ PEREIRA	ITINGA
40351	RUA	MARIA CATARINA S. MENEZES	ITINGA
40353	RUA	EUCLENILTON S. NASCIMENTO	ITINGA
40354	RUA	EUCLENICE S. NASCIMENTO	ITINGA
40355	RUA	RUFINO B. DOS SANTOS	ITINGA
40356	RUA	ENEDINO BISPO DOS SANTOS	ITINGA

CERTIFICAÇÃO DIGITAL: 3L0A2KQXLEE86YEDIDX/BA
Esta edição encontra-se no site: www.laurodefreitas.ba.io.org.br em servidor certificado ICP-BRASIL

PREFEITURA MUNICIPAL DE
LAURO DE FREITAS

40357	RUA	MOACIR MORAES	ITINGA
40358	RUA	FLORISVALDO SILVA FIGUEIREDO	ITINGA
40359	RUA	GERÔNIMO PARANHOS	ITINGA
40360	RUA	EDGAR VIANA	ITINGA
40361	RUA	FIRMINO G. DE MELO	ITINGA
40362	RUA	MAXIMILIANO G. DE MELO	ITINGA
40363	RUA	JOSÉ C. DOS SANTOS	ITINGA
40364	RUA	LADISLAU C. FARIAS	ITINGA
40365	RUA	ORLANDO MOSCOSO	ITINGA
40366	RUA	JUAREZ MAGALHÃES	ITINGA
40368	RUA	SÃO RAIMUNDO	ITINGA
40369	RUA	ANDRE P. OLIVEIRA	ITINGA
40370	RUA	CARLOS ALBERTO DOS SANTOS	ITINGA
40371	RUA	ANA JOCELI CIRYLO	ITINGA
40372	RUA	BENIGNO CALDEIRA	ITINGA
40373	RUA	CANUDOS	ITINGA
40374	RUA	VALTER S. OLIVEIRA	ITINGA
40375	RUA	LUIS CARLOS COUTINHO	ITINGA
40376	RUA	SÔNIA DOS SANTOS NUNES	ITINGA
40377	RUA	MARTHA GONCALVES MOREIRA	ITINGA
40379	RUA	PRESIDENTE TANCREDO NEVES	ITINGA
40380	RUA	EDVALDO DA SILVA	ITINGA
40381	RUA	JORGE B. DOS SANTOS	ITINGA
40382	RUA	JOSÉ G. LEITE	ITINGA

CERTIFICAÇÃO DIGITAL: 3L0A2KQXLEE86YEDIDX/BA
Esta edição encontra-se no site: www.laurodefreitas.ba.io.org.br em servidor certificado ICP-BRASIL

PREFEITURA MUNICIPAL DE
LAURO DE FREITAS

40383	RUA	JOSÉ PEREIRA	ITINGA
40384	RUA	LEDA MARIA DE JESUS	ITINGA
40385	RUA	MARIVANI DA S. COSTA	ITINGA
40386	RUA	GILDETE G. DE JESUS	ITINGA
40387	RUA	MARIA HELENA MIRANDA	ITINGA
40388	RUA	BAIANA	ITINGA
40389	RUA	EVARISTO G. PEREIRA	ITINGA
40390	RUA	ELOINA S. DA SILVA	ITINGA
40391	RUA	MARIA DE LOURDES SANTOS	ITINGA
40392	RUA	BENEDITA P. DOS SANTOS	ITINGA
40393	RUA	ROSA DOS SANTOS	ITINGA
40394	RUA	CRISPINIANA PARANHOS	ITINGA
40395	RUA	JOÃO FIRMACO	ITINGA
40396	RUA	MANOEL DUARTE	ITINGA
40397	RUA	THEOTONIO VILELA	ITINGA
40398	RUA	PAPA JOÃO PAULO II	ITINGA
40399	RUA	ISMAEL ORNELAS FARIAS	ITINGA
40400	RUA	SENHOR DO BOMFIM	ITINGA
40401	RUA	VERNANDO ROCHA	ITINGA
40402	RUA	JOSÉ VENFUL	ITINGA
40403	RUA	JOANA D'ARC	ITINGA
40405	RUA	FLORISVALDO P. PEIXOTO	ITINGA
40406	RUA	MILTON COELHO	ITINGA
40407	RUA	PEDRO GORDILHO	ITINGA

CERTIFICAÇÃO DIGITAL: 3L0A2KQXLEE86YEDIDX/BA
Esta edição encontra-se no site: www.laurodefreitas.ba.io.org.br em servidor certificado ICP-BRASIL

PREFEITURA MUNICIPAL DE
LAURO DE FREITAS

40408	RUA	MANOEL VICENTE	ITINGA
40409	RUA	PEDRO SÁ	ITINGA
40410	RUA	ELÍSIO CONCEIÇÃO	ITINGA
40411	RUA	JOSÉ ALVES BARBOSA	ITINGA
40412	RUA	JOSÉ DE E. OLIVEIRA	ITINGA
40413	RUA	PRESIDENTE JOÃO FIGUEIREDO	ITINGA
40414	RUA	PRESIDENTE JÂNIO QUADROS	ITINGA
40415	RUA	JOÃO CAFÉ FILHO	ITINGA
40417	RUA	VENCESLAU BRÁS	ITINGA
40418	RUA	ANAGÉ	ITINGA
40419	RUA	ANILTON A. DA COSTA	ITINGA
40420	RUA	CARLOS A. TEIXEIRA	ITINGA
40421	RUA	ADALICE B. FONSECA	ITINGA
40422	RUA	RÔMULO DE ALMEIDA	ITINGA
40423	RUA	ROBERTO C. PEIXOTO	ITINGA
40424	RUA	ÁLVARO BARRETO	ITINGA
40425	RUA	MARIA BONITA	ITINGA
40426	RUA	LUIZ GONZAGA	ITINGA
40428	RUA	DEPUTADO JOSÉ ARMANDO	ITINGA
40429	RUA	FRANCISCO B. DOS REIS	ITINGA
40430	RUA	ADEMILTON LEITE REIS	ITINGA
40431	RUA	PAUTILIA F. DE SANTANA	ITINGA
40433	RUA	MANOEL G. VALONGO	ITINGA
40434	RUA	MADALENA VALONGO	ITINGA

CERTIFICAÇÃO DIGITAL: 3L0A2KQXLEE86YEDIDX/BA
Esta edição encontra-se no site: www.laurodefreitas.ba.io.org.br em servidor certificado ICP-BRASIL

PREFEITURA MUNICIPAL DE
LAURO DE FREITAS

40435	RUA	PRESIDENTE EMÍLIO GARRASTAZU MÉDICE	ITINGA
40436	RUA	GENERAL ERNESTO GEISEL	ITINGA
40437	RUA	IRMÃ BERNARDINA RACCA	ITINGA
40438	RUA	EDSON SOUZA	ITINGA
40439	RUA	VALDEMIR P. GUIMARãES	ITINGA
40440	RUA	BERNADETE DE J. BRITO	ITINGA
40441	AVN	VALENTINA S. DOS SANTOS	ITINGA
40442	RUA	ZULMIRA S. FRAGA	ITINGA
40443	RUA	ELVIRA S. DO NASCIMENTO	ITINGA
40444	RUA	EULINA S. DO NASCIMENTO	ITINGA
40445	RUA	EVERALDINA B. DA PAZ	ITINGA
40446	RUA	LUIZ MENDONÇA	ITINGA
40447	RUA	NIVALDA MENDONÇA	ITINGA
40448	RUA	FLORICE DA S. PINTO	ITINGA
40449	RUA	IRÊNIO MOREIRA	ITINGA
40450	RUA	JAIME TRINDADE	ITINGA
40451	RUA	CLÁUDIO R. DE OLIVEIRA	ITINGA
40452	RUA	GERMANO M. DE OLIVEIRA	ITINGA
40453	RUA	CLAUDIONOR F. G. FILHO	ITINGA
40454	RUA	AURÉLIO BRITO	ITINGA
40455	RUA	CARLOS DIAS DA SILVA	ITINGA
40456	RUA	MACAPÁ	ITINGA
40457	RUA	EDGAR PARANHOS	ITINGA
40458	RUA	CRISPINIANO L. DE OLIVEIRA	ITINGA

CERTIFICAÇÃO DIGITAL: 3L0A2KQXLEE86YEDIDX/BA
Esta edição encontra-se no site: www.laurodefreitas.ba.io.org.br em servidor certificado ICP-BRASIL

PREFEITURA MUNICIPAL DE
LAURO DE FREITAS

40459	RUA	FERNANDO L. OLIVEIRA	ITINGA
40460	RUA	PEDRO PARANHOS	ITINGA
40461	RUA	DENISE L. DE OLIVEIRA	ITINGA
40462	RUA	ÁLVARO PARANHOS	ITINGA
40463	RUA	EDUARDO SILVA	ITINGA
40464	RUA	ANITA OLIVEIRA	ITINGA
40465	RUA	ANDRELINA OLIVEIRA	ITINGA
40466	RUA	EURICO OLIVEIRA	ITINGA
40467	RUA	JACIARA FERREIRA FREITAS	ITINGA
40468	RUA	HUGO RAMOS	ITINGA
40469	RUA	VALENTIN VENÂNCIO DANTAS	ITINGA
40470	RUA	IZAIAS C. DE SOUZA	ITINGA
40471	RUA	AROLDO BRITO	ITINGA
40472	RUA	MANOEL SALES	ITINGA
40473	RUA	CLAUDIONOR F. GUIMARÃES	ITINGA
40474	RUA	REGINALDO M. DE BARROS	ITINGA
40475	RUA	DOMINGOS SANTOS	ITINGA
40476	RUA	RAIMUNDO BRITO	ITINGA
40477	RUA	GUALBERTO PEIXOTO	ITINGA
40479	RUA	MILTON P. GOMES	ITINGA
40480	RUA	PAULO R. DOS SANTOS	ITINGA
40481	RUA	PETRONILIA F. DA SILVA	ITINGA
40482	RUA	VEREADOR JONE KISS	ITINGA
40483	RUA	VALDELICIO C. GUIMARÃES	ITINGA

CERTIFICAÇÃO DIGITAL: 3L0A2KQXLEE86YEDIDX/BA
Esta edição encontra-se no site: www.laurodefreitas.ba.io.org.br em servidor certificado ICP-BRASIL

PREFEITURA MUNICIPAL DE
LAURO DE FREITAS

40484	RUA	JOSÉ MOREIRA	ITINGA
40485	RUA	CARLOS ALBERTO DE OLIVEIRA	ITINGA
40486	RUA	ANSELMO PARANHOS	ITINGA
40487	RUA	CARLOS BRITO	ITINGA
40488	TRV	SELMA S. CHAGAS	ITINGA
40489	RUA	JOSÉ MASCARANHAS	ITINGA
40490	AVN	FORTALEZA	ITINGA
40491	RUA	NOSSA SENHORA DE APARECIDA	ITINGA
40492	RUA	PERÓLA NEGRA	ITINGA
40495	RUA	CLEITON R. NEVES	ITINGA
40496	RUA	ARNALDO SALES	ITINGA
40538	RUA	SÃO PAULO	ITINGA
40571	RUA	SANTA CECÍLIA	ITINGA
40577	RUA	LUCIMAR S. DIAS	ITINGA
40579	RUA	CELINA S. CHAGAS	ITINGA
40582	RUA	DR. GERINO DE SOUZA FILHO	ITINGA
40584	RUA	ESMERALDA DA L CUNHA	ITINGA
40585	RUA	AGENOR S. DE JESUS	ITINGA
40590	RUA	CLEONICE DA S. BASTOS	ITINGA
40591	RUA	JOÃO DO CARMO SOUZA	ITINGA
40592	RUA	PAULO PINHEIRO DE SANTANA	ITINGA
40593	RUA	ARISTIDES PEREIRA	ITINGA
40594	RUA	EDMUNDO JOSÉ DOS REIS	ITINGA
40595	RUA	BERNARDINO FRANÇA	ITINGA

CERTIFICAÇÃO DIGITAL: 3L0A2KQXLEE86YEDIDX/BA
Esta edição encontra-se no site: www.laurodefreitas.ba.io.org.br em servidor certificado ICP-BRASIL

PREFEITURA MUNICIPAL DE
LAURO DE FREITAS

40596	RUA	DORALICE A. CONCEICÃO	ITINGA
40597	RUA	JOSÉ VICENTE	ITINGA
40598	RUA	CARMELITA S. SANTOS	ITINGA
40599	RUA	JOSÉ MAURO G. DE OLIVEIRA	ITINGA
40600	RUA	CASTOR J. BARBOSA	ITINGA
40601	RUA	JOSÉ SOBRINHO	ITINGA
40603	RUA	SERROLÂNDIA	ITINGA
40606	RUA	UBIRAJARA ROSAS	ITINGA
40607	RUA	ISAC CARVALHO	ITINGA
40611	RUA	AUGUSTO G. DOS SANTOS	ITINGA
40612	RUA	LEONICE J. SILVA	ITINGA
41009	RUA	VINHÁTICO	ITINGA
41010	ALA	AGATA	ITINGA
41011	ALA	ITACARÉ	ITINGA
41015	RUA	AMAZONITA	ITINGA
41017	ALA	ARAGONITA	ITINGA
41018	ALA	BRASILANITA	ITINGA
41021	ALA	CALCITA	ITINGA
41022	ALA	ACÁCIA	ITINGA
41024	ALA	AMETISTA	ITINGA
41025	ALA	CALCEDÔNIA	ITINGA
41028	ALA	CIANITA	ITINGA
41029	ALA	CITRINO	ITINGA
41030	ALA	CRISTAL	ITINGA

CERTIFICAÇÃO DIGITAL: 3L0A2KQXLEE86YEDIDX/BA
Esta edição encontra-se no site: www.laurodefreitas.ba.io.org.br em servidor certificado ICP-BRASIL

PREFEITURA MUNICIPAL DE
LAURO DE FREITAS

41031	AVN	DOLONITA	ITINGA
41032	ALA	BERILO	ITINGA
41033	ALA	APATITA	ITINGA
41034	ALA	AMESCLA	ITINGA
41036	ALA	ESMERALDA	ITINGA
41037	ALA	TAPEROÁ	ITINGA
41038	ALA	SALINAS DA MARGARIDA	ITINGA
41039	ALA	FLUORITA	ITINGA
41040	ALA	JASPE	ITINGA
41041	ALA	GRANADA	ITINGA
41042	ALA	GALENA	ITINGA
41043	ALA	MALAQUITA	ITINGA
41046	ALA	OPALA	ITINGA
41047	ALA	PIRITA	ITINGA
41048	ALA	QUARTZO	ITINGA
41050	ALA	ABARÉ	ITINGA
41051	ALA	SODALITA	ITINGA
41052	ALA	SAFIRA	ITINGA
41054	ALA	TOPÁZIO	ITINGA
41055	ALA	TURMALINA	ITINGA
41056	RUA	PINDOBAÇÚ	ITINGA
41057	RUA	PLANALTINO	ITINGA
41058	ALA	SELENITA	ITINGA
41112	RUA	EDGAR ABBENHUSEN	ITINGA

CERTIFICAÇÃO DIGITAL: 3L0A2KQXLEE86YEDIDX/BA
Esta edição encontra-se no site: www.laurodefreitas.ba.io.org.br em servidor certificado ICP-BRASIL

PREFEITURA MUNICIPAL DE
LAURO DE FREITAS

41113	TRV	1ª TRAVESSA JOVINO N. PEREIRA	ITINGA
41114	RUA	CECÍLIA MARIA SANTOS	ITINGA
41148	RUA	ABAÍRA	ITINGA
41149	RUA	ACAJUTIBA	ITINGA
41150	TRV	1ª TRAVESSA BREJÕES	ITINGA
41151	TRV	1ª TRAVESSA ABAÍRA	ITINGA
41152	TRV	2ª TRAVESSA ABAÍRA	ITINGA
41169	TRV	1ª TRAVESSA DR. MAURÍCIO	ITINGA
41170	TRV	2ª TRAVESSA DR. MAURÍCIO	ITINGA
41193	RUA	CALIFÓRNIA	ITINGA
41194	TRV	1ª TRAVESSA CALIFÓRNIA	ITINGA
41270	AVN	SANTA RITA	ITINGA
41271	CAM	CAMINHO 01	ITINGA
41272	CAM	CAMINHO 02	ITINGA
41273	CAM	CAMINHO 03	ITINGA
41274	CAM	CAMINHO 04	ITINGA
41275	CAM	CAMINHO 05	ITINGA
41276	CAM	CAMINHO 06	ITINGA
41277	CAM	CAMINHO 07	ITINGA
41278	CAM	CAMINHO 08	ITINGA
41279	CAM	CAMINHO 09	ITINGA
41280	CAM	CAMINHO 11	ITINGA
41281	CAM	CAMINHO 12	ITINGA
41282	CAM	CAMINHO 13	ITINGA

CERTIFICAÇÃO DIGITAL: 3L0A2KQXLEE86YEDIDX/BA
Esta edição encontra-se no site: www.laurodefreitas.ba.io.org.br em servidor certificado ICP-BRASIL

PREFEITURA MUNICIPAL DE
LAURO DE FREITAS

41283	CAM	CAMINHO 14	ITINGA
41284	CAM	CAMINHO 15	ITINGA
41285	CAM	CAMINHO 21	ITINGA
41286	CAM	CAMINHO 22	ITINGA
41287	CAM	CAMINHO 23	ITINGA
41288	CAM	CAMINHO 24	ITINGA
41289	CAM	CAMINHO 26	ITINGA
41290	CAM	CAMINHO 28	ITINGA
41291	CAM	CAMINHO 30	ITINGA
41292	CAM	CAMINHO 32	ITINGA
41293	CAM	CAMINHO 34	ITINGA
41294	CAM	CAMINHO 36	ITINGA
41295	CAM	CAMINHO 38	ITINGA
41297	CAM	CAMINHO 47	ITINGA
41298	CAM	CAMINHO 48	ITINGA
41299	CAM	CAMINHO 49	ITINGA
41300	CAM	CAMINHO 50	ITINGA
41301	CAM	CAMINHO 51	ITINGA
41302	CAM	CAMINHO 52	ITINGA
41321	CAM	CAMINHO 40	ITINGA
41322	CAM	CAMINHO 39	ITINGA
41323	CAM	CAMINHO 37	ITINGA
41324	CAM	CAMINHO 35	ITINGA
41325	CAM	CAMINHO 33	ITINGA

CERTIFICAÇÃO DIGITAL: 3L0A2KQXLEE86YEDIDX/BA
Esta edição encontra-se no site: www.laurodefreitas.ba.io.org.br em servidor certificado ICP-BRASIL

PREFEITURA MUNICIPAL DE
LAURO DE FREITAS

41326	CAM	CAMINHO 31	ITINGA
41327	CAM	CAMINHO 29	ITINGA
41328	CAM	CAMINHO 27	ITINGA
41329	CAM	CAMINHO 25	ITINGA
41330	CAM	CAMINHO 20	ITINGA
41331	CAM	CAMINHO 19	ITINGA
41332	CAM	CAMINHO 18	ITINGA
41333	CAM	CAMINHO 17	ITINGA
41334	TRV	1ª TRAVESSA SANTA RITA	ITINGA
41336	RUA	CAMPO ALEGRE DE LOURDES	ITINGA
41337	RUA	SÃO GABRIEL	ITINGA
41338	RUA	SÃO FRANCISCO DO CONDE	ITINGA
41339	RUA	SÃO FÉLIX DO CORIBE	ITINGA
41340	RUA	SÃO FELIPE	ITINGA
41341	RUA	SÃO FÉLIX	ITINGA
41342	RUA	SÃO GONÇALO DOS CAMPOS	ITINGA
41343	RUA	SÃO JOSÉ DA VITÓRIA	ITINGA
41344	RUA	SÃO JOSÉ DO JACUÍPE	ITINGA
41345	RUA	SÃO MIGUEL DAS MATAS	ITINGA
41668	RUA	SÃO SEBASTIÃO DO PASSÉ	ITINGA
41674	RUA	CACULÉ	ITINGA
41675	RUA	CAETITÉ	ITINGA
41676	RUA	CAFARNAUM	ITINGA
41677	RUA	CAIRÚ	ITINGA

CERTIFICAÇÃO DIGITAL: 3L0A2KQXLEE86YEDIDX/BA
Esta edição encontra-se no site: www.laurodefreitas.ba.io.org.br em servidor certificado ICP-BRASIL

PREFEITURA MUNICIPAL DE
LAURO DE FREITAS

41678	RUA	ITIRUÇU	ITINGA
41679	RUA	CANÁPOLIS	ITINGA
41680	RUA	CANARANA	ITINGA
41681	RUA	CANDEAL	ITINGA
41682	RUA	CANDIBA	ITINGA
41683	RUA	DA LAVANDERIA	ITINGA
41692	TRV	1ª TRAVESSA DA LAVANDERIA	ITINGA
41693	TRV	2ª TRAVESSA DA LAVANDERIA	ITINGA
41694	TRV	3ª TRAVESSA DA LAVANDERIA	ITINGA
41801	RUA	RECANTO DA JAQUEIRA	ITINGA
41923	TRV	MANOEL DE OLIVEIRA	ITINGA
41983	RUA	DR. MAURÍCIO	ITINGA
42077	RUA	FORTALEZA	ITINGA
42078	RUA	SAPEAÇU	ITINGA
42079	RUA	BETA	ITINGA
42081	RUA	ALGA	ITINGA
42096	RUA	SANTA EFIGÊNHIA	ITINGA
42097	RUA	CASA NOVA	ITINGA
42098	RUA	SOBRADINHO	ITINGA
42117	RUA	CHORROCHÓ	ITINGA
43069	RUA	VALMIR A. COUTOS	ITINGA
43071	RUA	JURACY DOS S. CONCEIÇÃO	ITINGA
43075	RUA	MARIA ESTER DA ROCHA	ITINGA
43079	RUA	IVAN DAS NEVES	ITINGA

CERTIFICAÇÃO DIGITAL: 3L0A2KQXLEE86YEDIDX/BA
Esta edição encontra-se no site: www.laurodefreitas.ba.io.org.br em servidor certificado ICP-BRASIL

PREFEITURA MUNICIPAL DE
LAURO DE FREITAS

43080	RUA	ORLANDO DE JESUS	ITINGA
43096	RUA	PAULO AFONSO	ITINGA
43099	TRV	1ª TRAVESSA SOBRADINHO	ITINGA
43105	RUA	TERRA NOVA	ITINGA
43138	RUA	BOSQUE DAS MANGUEIRAS	ITINGA
44011	RUA	CORONEL JOÃO SÁ	ITINGA
44012	RUA	PARIPIRANGA	ITINGA
44013	RUA	ADUSTINA	ITINGA
44014	RUA	FÁTIMA	ITINGA
44034	RUA	HELIÓPOLIS	ITINGA
44060	AVN	DA GAIA	ITINGA
44061	TRV	1ª TRAVESSA GILDETE G. DE JESUS	ITINGA
44062	TRV	1ª TRAVESSA MARIA HELENA MIRANDA	ITINGA
44065	TRV	2ª TRAVESSA LUIS CARLOS COUTINHO	ITINGA
44066	TRV	3ª TRAVESSA LUIS CARLOS COUTINHO	ITINGA
44067	TRV	1ª TRAVESSA LUIS CARLOS COUTINHO	ITINGA
44071	RUA	RIBEIRA DO AMPARO	ITINGA
44072	RUA	ITAPICURU	ITINGA
44073	RUA	RIO REAL	ITINGA
44074	TRV	1ª TRAVESSA PETRONILIA F. DA SILVA	ITINGA
44075	TRV	DA SILVA	ITINGA
44076	TRV	1ª TRAVESSA PRESIDENTE EMÍLIO GARRASTAZU MÉDICE	ITINGA
44078	TRV	1ª TRAVESSA LUIZ GONZAGA	ITINGA
44079	TRV	2ª TRAVESSA LUIZ GONZAGA	ITINGA

CERTIFICAÇÃO DIGITAL: 3L0A2KQXLEE86YEDIDX/BA
Esta edição encontra-se no site: www.laurodefreitas.ba.io.org.br em servidor certificado ICP-BRASIL

PREFEITURA MUNICIPAL DE
LAURO DE FREITAS

44080	TRV	1ª TRAVESSA NOSSA SENHORA DE APARECIDA	ITINGA
44081	TRV	2ª TRAVESSA ADALICE B. FONSECA	ITINGA
44082	TRV	1ª TRAVESSA FRANCISCO B. DOS REIS	ITINGA
44083	TRV	2ª TRAVESSA ANILTON A. DA COSTA	ITINGA
44084	TRV	1ª TRAVESSA ANILTON A. DA COSTA	ITINGA
44085	TRV	1ª TRAVESSA EVERALDINA B. DA PAZ	ITINGA
44087	RUA	ARSÊNIO F. DOS SANTOS	ITINGA
44088	TRV	1ª TRAVESSA ADALICE B. FONSECA	ITINGA
44089	TRV	2ª TRAVESSA EDSON SOUZA	ITINGA
44090	TRV	1ª TRAVESSA EDSON SOUZA	ITINGA
40493	RUA	CAPIMARARA	JAMBEIRO
40582	RUA	DR. GERINO DE SOUZA FILHO	JAMBEIRO
41004	AVN	CONTORNO	JAMBEIRO
41006	AVN	PROGRESSO	JAMBEIRO
41007	RUA	CAPRICÓRNIO	JAMBEIRO
41008	RUA	LIBRA	JAMBEIRO
41012	RUA	PARÁ	JAMBEIRO
41013	RUA	LEÃO	JAMBEIRO
41014	AVN	GENTIL	JAMBEIRO
41016	RUA	NOVA	JAMBEIRO
41019	RUA	PARAÍSO	JAMBEIRO
41020	RUA	DA PALMEIRA	JAMBEIRO
41023	RUA	SETE	JAMBEIRO
41026	RUA	AURELIANO DO NASCIMENTO	JAMBEIRO

CERTIFICAÇÃO DIGITAL: 3L0A2KQXLEE86YEDIDX/BA
Esta edição encontra-se no site: www.laurodefreitas.ba.io.org.br em servidor certificado ICP-BRASIL

PREFEITURA MUNICIPAL DE
LAURO DE FREITAS

41027	RUA	DO FICO	JAMBEIRO
41035	RUA	SAÚDE	JAMBEIRO
41049	RUA	PRINCIPAL DA CACHOEIRINHA	JAMBEIRO
41062	RUA	DA LUZ	JAMBEIRO
41065	RUA	VITAL	JAMBEIRO
41067	TRV	1ª TRAVESSA NOVA	JAMBEIRO
41071	RUA	DAS HORTAS	JAMBEIRO
41075	RUA	SÃO JOSÉ	JAMBEIRO
41175	RUA	RIO JOANES	JAMBEIRO
41176	AVN	CAPRICÓRNIO	JAMBEIRO
41177	AVN	CANDEIAS	JAMBEIRO
41178	AVN	PEIXE	JAMBEIRO
41179	RUA	BARRO PRETO	JAMBEIRO
41180	TRV	1ª TRAVESSA VITAL	JAMBEIRO
41181	TRV	2ª TRAVESSA NOVA	JAMBEIRO
41183	TRV	1ª TRAVESSA CAPRICÓRNIO	JAMBEIRO
41827	TRV	4ª TRAVESSA ESPERANÇA	JAMBEIRO
41828	TRV	5ª TRAVESSA ESPERANÇA	JAMBEIRO
41829	TRV	6ª TRAVESSA ESPERANÇA	JAMBEIRO
41830	TRV	3ª TRAVESSA ESPERANÇA	JAMBEIRO
41831	TRV	1ª TRAVESSA ESPERANÇA	JAMBEIRO
41832	RUA	AMÉRICA DOURADA	JAMBEIRO
41833	TRV	2ª TRAVESSA ESPERANÇA	JAMBEIRO
41834	RUA	ESPERANÇA	JAMBEIRO

CERTIFICAÇÃO DIGITAL: 3L0A2KQXLEE86YEDIDX/BA
Esta edição encontra-se no site: www.laurodefreitas.ba.io.org.br em servidor certificado ICP-BRASIL

PREFEITURA MUNICIPAL DE
LAURO DE FREITAS

41835	TRV	1ª TRAVESSA PEIXE	JAMBEIRO
41836	TRV	3ª TRAVESSA PROGRESSO	JAMBEIRO
41837	TRV	1ª TRAVESSA CONTORNO	JAMBEIRO
41915	RUA	JOSÉ FERREIRA DE SANTANA	JAMBEIRO
41916	RUA	ALMERINDA MARIA DA HORA	JAMBEIRO
41917	RUA	LAURÊNCIA DE ASSIS MELO	JAMBEIRO
41919	RUA	JOSÉ CERQUEIRA DE CARVALHO	JAMBEIRO
41920	RUA	TOMÉ DE SOUZA	JAMBEIRO
41921	RUA	DA PEDREIRA	JAMBEIRO
42160	RUA	DELTA	JAMBEIRO
44098	TRV	1ª TRAVESSA PROGRESSO	JAMBEIRO
44099	TRV	2ª TRAVESSA PROGRESSO	JAMBEIRO
44100	RUA	REPRESA DE JOANES	JAMBEIRO
40253	AVN	SANTO AMARO DE IPITANGA	PARQUE SÃO PAULO
40513	RUA	NOSSA SENHORA DAS DORES	PARQUE SÃO PAULO
41170	TRV	2ª TRAVESSA DR. MAURÍCIO	PARQUE SÃO PAULO
42102	RUA	MACAJUBA	PARQUE SÃO AULO
42104	RUA	JEQUETIBÁ	PARQUE SÃO PAULO
42105	RUA	JUAZEIRO	PARQUE SÃO PAULO
42106	RUA	LICURÍ	PARQUE SÃO PAULO
42107	RUA	MADRE DE DEUS	PARQUE SÃO PAULO
42108	RUA	MASSARANDUBA	PARQUE SÃO PAULO
42110	RUA	MULUNGÚ	PARQUE SÃO PAULO
42111	RUA	MURICÍ	PARQUE SÃO PAULO

CERTIFICAÇÃO DIGITAL: 3L0A2KQXLEE86YEDIDX/BA
Esta edição encontra-se no site: www.laurodefreitas.ba.io.org.br em servidor certificado ICP-BRASIL

PREFEITURA MUNICIPAL DE
LAURO DE FREITAS

42112	RUA	MUTAMBA	PARQUE SÃO PAULO
42113	RUA	OITI	PARQUE SÃO PAULO
42114	RUA	PAU BRASIL	PARQUE SÃO PAULO
42115	RUA	PIAÇAVA	PARQUE SÃO PAULO
43052	RUA	POTIRAGUÁ	PARQUE SÃO PAULO
43056	RUA	PINDOBA	PARQUE SÃO PAULO
44101	TRV	1ª TRAVESSA PITANGUEIRAS	PARQUE SÃO PAULO
40005	AVN	LUIZ TARQUÍNIO PONTES	PITANGUEIRAS
40036	RUA	ARAPONGA	PITANGUEIRAS
40038	RUA	PELICANO	PITANGUEIRAS
40066	AVN	SANTOS DUMONT	PITANGUEIRAS
40079	AVN	BRIGADEIRO ALBERTO COSTA MATOS	PITANGUEIRAS
40127	RUA	JOSÉ RIBEIRO DA SILVA	PITANGUEIRAS
40764	RUA	JARDIM IPANEMA	PITANGUEIRAS
40766	RUA	JURACY MAGALHÃES	PITANGUEIRAS
40767	RUA	MARIA TEIXEIRA DE CARVALHO	PITANGUEIRAS
40768	RUA	THOMÉ DE SOUZA	PITANGUEIRAS
40769	RUA	JOSÉ JORGE OLIVEIRA	PITANGUEIRAS
40770	RUA	MARTINS DE OLIVEIRA	PITANGUEIRAS
40771	RUA	CARLOS JOSÉ SÁ	PITANGUEIRAS
40775	RUA	CLAUDIONOR DOS SANTOS PARANHOS	PITANGUEIRAS
40777	RUA	ITAGIBÁ	PITANGUEIRAS
40779	RUA	ITAETÉ	PITANGUEIRAS
40780	RUA	ITAGI	PITANGUEIRAS

CERTIFICAÇÃO DIGITAL: 3L0A2KQXLEE86YEDIDX/BA
Esta edição encontra-se no site: www.laurodefreitas.ba.io.org.br em servidor certificado ICP-BRASIL

PREFEITURA MUNICIPAL DE
LAURO DE FREITAS

40781	RUA	DOS MAÇONS	PITANGUEIRAS
40782	RUA	SÃO PAULO	PITANGUEIRAS
40783	RUA	LEONARDO R. DA SILVA	PITANGUEIRAS
40786	RUA	DR. BARRETO	PITANGUEIRAS
40787	RUA	MANOEL DOS SANTOS CORREA	PITANGUEIRAS
40788	RUA	ITORORÓ	PITANGUEIRAS
40790	RUA	ITAJÚ DO COLÔNIA	PITANGUEIRAS
40791	RUA	ITAJUÍPE	PITANGUEIRAS
40792	RUA	ITAMARAJÚ	PITANGUEIRAS
40815	RUA	JOSÉ BONIFACIO	PITANGUEIRAS
40816	RUA	NOEMIA M. PARANHOS	PITANGUEIRAS
40817	RUA	ERALDO BARBOSA	PITANGUEIRAS
40818	RUA	JOSÉ H. REQUIÃO	PITANGUEIRAS
40819	RUA	LUIZA FERREIRA DE SOUZA	PITANGUEIRAS
40820	TRV	ROSALVO BARBOSA	PITANGUEIRAS
40821	RUA	ITAMARI	PITANGUEIRAS
40822	RUA	ITAMBÉ	PITANGUEIRAS
40823	RUA	ANTÔNIO PARANHOS	PITANGUEIRAS
40824	RUA	ANTÔNIO JOSE DE SOUZA	PITANGUEIRAS
40827	TRV	VILA PROGRESSO	PITANGUEIRAS
40933	RUA	JOSÉ ALTINO S. RABELO	PITANGUEIRAS
41255	RUA	PAPAGAIO	PITANGUEIRAS
41256	RUA	PERIQUITO	PITANGUEIRAS
41257	RUA	JANDAIA	PITANGUEIRAS

CERTIFICAÇÃO DIGITAL: 3L0A2KQXLEE86YEDIDX/BA
Esta edição encontra-se no site: www.laurodefreitas.ba.io.org.br em servidor certificado ICP-BRASIL

PREFEITURA MUNICIPAL DE
LAURO DE FREITAS

41258	RUA	PAPA CAPIM	PITANGUEIRAS
41259	RUA	GAVIÃO	PITANGUEIRAS
41260	RUA	ASSANHAÇO	PITANGUEIRAS
41261	RUA	AZULÃO	PITANGUEIRAS
41363	RUA	RODELAS	PITANGUEIRAS
42059	RUA	LAGOA REAL	PITANGUEIRAS
44026	TRV	2ª TRAVESSA LUIZ TARQUÍNIO PONTES	PITANGUEIRAS
40066	AVN	SANTOS DUMONT	PORTÃO
40583	RUA	CLÁUDIO ALVES	PORTÃO
40602	TRV	1ª TRAVESSA FÉLIX DE ARAÚJO	PORTÃO
40616	RUA	ALTAMIRO LUZ CONCEIÇÃO	PORTÃO
40624	RUA	ELIOMAR HERWANS DE SOUZA	PORTÃO
40626	RUA	RAIMUNDO NONATO DAS NEVES	PORTÃO
40627	RUA	GARIBALDO PRINCE	PORTÃO
40628	RUA	LILIA DIAS DA SILVA	PORTÃO
40629	RUA	JORGE FIUZA BATISTA	PORTÃO
40630	AVN	ANTÔNIO B. DE SOUZA	PORTÃO
40631	RUA	CRISTOVÃO B. PIRES	PORTÃO
40632	RUA	JOÃO QUEIROZ	PORTÃO
40633	RUA	ZOROAUSTO AQUINO	PORTÃO
40634	RUA	VILTENICE P. MONTEIRO	PORTÃO
40635	RUA	CLARICE P. GRILO	PORTÃO
40636	RUA	ARACY R. DA SILVA	PORTÃO
40637	RUA	VERA CRISTINA C. CRUZ	PORTÃO

CERTIFICAÇÃO DIGITAL: 3L0A2KQXLEE86YEDIDX/BA
Esta edição encontra-se no site: www.laurodefreitas.ba.io.org.br em servidor certificado ICP-BRASIL

PREFEITURA MUNICIPAL DE
LAURO DE FREITAS

40638	RUA	LICIA JORDAN DE FREITAS	PORTÃO
40639	RUA	LEONOR MARIA BARBOSA	PORTÃO
40640	RUA	RAILEIDE M. R. SANTOS	PORTÃO
40641	RUA	ANA B. DE OLIVEIRA	PORTÃO
40642	TRV	1ª TRAVESSA JERONIMO B. DE OLIVEIRA	PORTÃO
40643	RUA	JOÃO SIMPLICIO DE MIRANDA	PORTÃO
40644	TRV	1ª TRAVESSA JOSELITO GERÔNIMO DE SÁ	PORTÃO
40653	RUA	DA PAZ	PORTÃO
40654	RUA	ESPERANÇA	PORTÃO
40655	RUA	ISRAEL F. PIMENTEL	PORTÃO
40656	AVN	QUEIRA DEUS	PORTÃO
40657	RUA	BERTO JANUÁRIO	PORTÃO
40658	RUA	DO PARAÍSO	PORTÃO
40659	RUA	PARAÍBA	PORTÃO
40660	RUA	NOVA ESPERANÇA	PORTÃO
40661	RUA	CLARINDO S. DA SILVA	PORTÃO
40662	RUA	BELA VISTA	PORTÃO
40663	RUA	SANTO ANTÔNIO	PORTÃO
40664	RUA	FÉLIX DE ARAÚJO	PORTÃO
40665	RUA	DAS CAJAZEIRAS	PORTÃO
40666	RUA	MARIA BONIFÁCIO SANTOS	PORTÃO
40667	RUA	ESMERALDINA MARIA DA CONCEICAO OLIVEIRA	PORTÃO
40676	RUA	ADEMAR R. DE SOUZA	PORTÃO
40677	RUA	NEUZA ALVES NORONHA	PORTÃO

CERTIFICAÇÃO DIGITAL: 3L0A2KQXLEE86YEDIDX/BA
Esta edição encontra-se no site: www.laurodefreitas.ba.io.org.br em servidor certificado ICP-BRASIL

PREFEITURA MUNICIPAL DE
LAURO DE FREITAS

40678	RUA	EDSON C. CUNHA	PORTÃO
40679	RUA	EDNA B. SANTOS	PORTÃO
40680	RUA	TEREZA DA H. CONCEIÇÃO	PORTÃO
40681	RUA	FRANCISCO CRUZ	PORTÃO
40682	RUA	NOEL ALVES DA CRUZ	PORTÃO
40683	RUA	BOCA DA MATA	PORTÃO
40684	RUA	JORGE B. DOS SANTOS	PORTÃO
40686	RUA	MAGNO DA PURIFICAÇÃO	PORTÃO
40687	RUA	PAULO MELO JUNIOR	PORTÃO
40688	RUA	MILTON DA SILVA PIRES	PORTÃO
40689	RUA	ALVERI DE CAMPOS CUNHA	PORTÃO
40690	RUA	ANITA MARIA DE OLIVEIRA	PORTÃO
40691	RUA	AGNALDO DO E. SANTOS	PORTÃO
40692	TRV	1ª TRAVESSA EDSON C. CUNHA	PORTÃO
40693	RUA	ALBERTO B. DOS SANTOS	PORTÃO
40694	RUA	ALIOMAR HERMES DE SOUZA	PORTÃO
40695	RUA	JOSÉ BISPO DE SANTANA	PORTÃO
40696	RUA	JOSÉ CARLOS SOUZA	PORTÃO
40697	RUA	JOSEBIAS DA SILVA	PORTÃO
40698	RUA	JOSEFA NASCIMENTO	PORTÃO
40699	AVN	JOSELITO GERÔNIMO DE SÁ	PORTÃO
40705	TRV	1ª TRAVESSA MILTON DA SILVA PIRES	PORTÃO
40707	TRV	1ª TRAVESSA ALVERI DE CAMPOS CUNHA	PORTÃO
40711	RUA	MÁRIO OGANDO DA SILVA	PORTÃO

CERTIFICAÇÃO DIGITAL: 3L0A2KQXLEE86YEDIDX/BA
Esta edição encontra-se no site: www.laurodefreitas.ba.io.org.br em servidor certificado ICP-BRASIL

PREFEITURA MUNICIPAL DE
LAURO DE FREITAS

40712	RUA	NOVA REPÚBLICA	PORTÃO
40713	RUA	LEONARDO SANTOS	PORTÃO
40714	RUA	DOS FIÉIS	PORTÃO
40715	RUA	DOMINGOS	PORTÃO
40716	RUA	HELENA SANTA	PORTÃO
40717	TRV	1ª TRAVESSA JOSEFA NASCIMENTO	PORTÃO
40718	RUA	DO RETIRO	PORTÃO
40719	RUA	HAROLDO SILVA	PORTÃO
40720	AVN	COSTA	PORTÃO
40721	TRV	1ª TRAVESSA LEONARDO SANTOS	PORTÃO
40722	TRV	1ª TRAVESSA MÁRIO OGANDO DA SILVA	PORTÃO
40723	TRV	1ª TRAVESSA SÃO FRANCISCO	PORTÃO
40724	RUA	SÃO FRANCISCO	PORTÃO
40725	TRV	1ª TRAVESSA BOCA DA MATA	PORTÃO
40726	TRV	2º TRAVESSA RAIMUNDO NONATO DAS NEVES	PORTÃO
40730	RUA	DOMINGAS	PORTÃO
40736	RUA	DOS LIMOEIROS	PORTÃO
41159	TRV	1ª TRAVESSA QUEIRA DEUS	PORTÃO
41195	TRV	1ª TRAVESSA JORGE FIUZA BATISTA	PORTÃO
41196	TRV	1ª TRAVESSA TRAVESSA RAIMUNDO NONATO DAS NEVES	PORTÃO
41216	TRV	1ª TRAVESSA EDNA B. SANTOS	PORTÃO
41346	TRV	1ª TRAVESSA DA PAZ	PORTÃO
41392	TRV	2ª TRAVESSA MÁRIO OGANDO DA SILVA	PORTÃO

CERTIFICAÇÃO DIGITAL: 3L0A2KQXLEE86YEDIDX/BA
Esta edição encontra-se no site: www.laurodefreitas.ba.io.org.br em servidor certificado ICP-BRASIL

PREFEITURA MUNICIPAL DE
LAURO DE FREITAS

41394	RUA	TUCUNARÉ	PORTÃO
41395	RUA	GUAIAMUM	PORTÃO
41396	RUA	CORVINA	PORTÃO
41397	RUA	TILÁPIA	PORTÃO
41398	RUA	TAMBAQUI	PORTÃO
41399	RUA	PIABA	PORTÃO
41400	RUA	PINTADO	PORTÃO
41401	RUA	PRINCIPAL	PORTÃO
41402	RUA	DOURADO	PORTÃO
41403	RUA	TUBARÃO	PORTÃO
41623	TRV	1ª TRAVESSA NEUZA ALVES NORONHA	PORTÃO
41637	TRV	BOA ESPERANÇA	PORTÃO
41638	RUA	SEMPRE VERDE	PORTÃO
41639	TRV	2ª TRAVESSA EDNA B. SANTOS	PORTÃO
41640	TRV	NOVO HORIZONTE	PORTÃO
41871	RUA	CELINO EVANGELISTA DE JESUS	PORTÃO
41872	RUA	ALBANIS NUNES DOS SANTOS	PORTÃO
41874	TRV	ANTÔNIO RODRIGUES DOS SANTOS	PORTÃO
41875	TRV	3ª TRAVESSA QUEIRA DEUS	PORTÃO
41880	RUA	ITAMARATI	PORTÃO
41881	RUA	UNIÃO	PORTÃO
41887	CAM	CAMINHO 01F	PORTÃO
41888	CAM	CAMINHO 01E	PORTÃO
41889	CAM	CAMINHO 01D	PORTÃO

CERTIFICAÇÃO DIGITAL: 3L0A2KQXLEE86YEDIDX/BA
Esta edição encontra-se no site: www.laurodefreitas.ba.io.org.br em servidor certificado ICP-BRASIL

PREFEITURA MUNICIPAL DE
LAURO DE FREITAS

41890	CAM	CAMINHO 05F	PORTÃO
41891	CAM	CAMINHO 02F	PORTÃO
41892	CAM	CAMINHO 02E	PORTÃO
41893	CAM	CAMINHO 02D	PORTÃO
41894	CAM	CAMINHO 04D	PORTÃO
41895	CAM	CAMINHO 03F	PORTÃO
41896	CAM	CAMINHO 03E	PORTÃO
41897	CAM	CAMINHO 04F	PORTÃO
41898	CAM	CAMINHO 03D	PORTÃO
41899	CAM	CAMINHO 05D	PORTÃO
41900	CAM	CAMINHO 01C	PORTÃO
41901	CAM	CAMINHO 02C	PORTÃO
41902	CAM	CAMINHO 03C	PORTÃO
41903	CAM	CAMINHO 01B	PORTÃO
41904	CAM	CAMINHO 02B	PORTÃO
41905	CAM	CAMINHO 03B	PORTÃO
41906	CAM	CAMINHO 01A	PORTÃO
41907	CAM	CAMINHO 04B	PORTÃO
41908	CAM	CAMINHO 04 E	PORTÃO
41910	RUA	RAIMUNDO NONATO DA SILVA TEIXEIRA	PORTÃO
41911	TRV	2ª TRAVESSA JORGE FIUZA BATISTA	PORTÃO
41913	CAM	CAMINHO 01	PORTÃO
41914	CAM	CAMINHO 02	PORTÃO
41998	TRV	1º TRAVESSA NOEL ALVES DA CRUZ	PORTÃO

CERTIFICAÇÃO DIGITAL: 3L0A2KQXLEE86YEDIDX/BA
Esta edição encontra-se no site: www.laurodefreitas.ba.io.org.br em servidor certificado ICP-BRASIL

PREFEITURA MUNICIPAL DE
LAURO DE FREITAS

42006	RUA	GAROUPA	PORTÃO
44050	TRV	SÃO JORGE	PORTÃO
44051	TRV	1ª TRAVESSA SANTO ANTÔNIO	PORTÃO
44052	TRV	2ª TRAVESSA SANTO ANTÔNIO	PORTÃO
44053	TRV	2ª TRAVESSA BOCA DA MATA	PORTÃO
44054	TRV	2º TRAVESSA NOEL ALVES DA CRUZ	PORTÃO
44055	TRV	1ª TRAVESSA DOS LIMOEIROS	PORTÃO
44056	TRV	2ª TRAVESSA QUEIRA DEUS	PORTÃO
44057	RUA	AMÉLIA RODRIGUES	PORTÃO
44086	TRV	2ª TRAVESSA SANTOS DUMONT	PORTÃO
44103	TRV	1ª TRAVESSA COSTA	PORTÃO
40253	AVN	SANTO AMARO DE IPITANGA	QUINGOMA
40493	RUA	CAPIMARARA	QUINGOMA
40582	RUA	DR. GERINO DE SOUZA FILHO	QUINGOMA
40945	RUA	ELIANE BARBOSA	QUINGOMA
41060	RUA	SANTO ANTÔNIO	QUINGOMA
41061	RUA	SÃO ROQUE	QUINGOMA
41063	TRV	1ª TRAVESSA SANTO ANTÔNIO	QUINGOMA
41064	TRV	2ª TRAVESSA SANTO ANTÔNIO	QUINGOMA
41066	RUA	KARIRI	QUINGOMA
41068	RUA	KILUMBA	QUINGOMA
41069	RUA	LUSEKE	QUINGOMA
41070	RUA	UNZAMBI	QUINGOMA
41085	RUA	CARDEAL	QUINGOMA

CERTIFICAÇÃO DIGITAL: 3L0A2KQXLEE86YEDIDX/BA
Esta edição encontra-se no site: www.laurodefreitas.ba.io.org.br em servidor certificado ICP-BRASIL

PREFEITURA MUNICIPAL DE
LAURO DE FREITAS

41087	RUA	KAMBILA	QUINGOMA
41088	RUA	DIBAMBA	QUINGOMA
41089	RUA	KIRIMA	QUINGOMA
41090	RUA	IZÓ	QUINGOMA
41091	ALA	MAJÍ	QUINGOMA
41092	RUA	MALUNGA	QUINGOMA
41093	RUA	FILÁ	QUINGOMA
41094	ALA	MUBIKA	QUINGOMA
41095	ALA	MUBANGÍ	QUINGOMA
41096	RUA	KIANDA	QUINGOMA
41097	ALA	MUXI	QUINGOMA
41098	ALA	IZANDU	QUINGOMA
41100	RUA	MUTUÊ	QUINGOMA
41101	RUA	KOMBO	QUINGOMA
41102	RUA	ITAPUÃ	QUINGOMA
41262	TRV	2ª TRAVESSA SANTO AMARO DE IPITANGA	QUINGOMA
41263	RUA	QUINGOMA	QUINGOMA
41352	TRV	3ª TRAVESSA SANTO AMARO DE IPITANGA	QUINGOMA
41604	RUA	ALTO DO CAJÍ	QUINGOMA
41685	RUA	JUREMA	QUINGOMA
40016	RUA	JOSÉ ERNESTO DOS SANTOS	RECREIO IPITANGA
40066	AVN	SANTOS DUMONT	RECREIO IPITANGA
40070	RUA	MARIA ISABEL DOS SANTOS	RECREIO IPITANGA

CERTIFICAÇÃO DIGITAL: 3L0A2KQXLEE86YEDIDX/BA
Esta edição encontra-se no site: www.laurodefreitas.ba.io.org.br em servidor certificado ICP-BRASIL

PREFEITURA MUNICIPAL DE
LAURO DE FREITAS

40080	RUA	SANTA LUZIA	RECREIO IPITANGA
40206	RUA	MÁRIO FONTES	RECREIO IPITANGA
40207	RUA	DIONÍZIO KRAMEL	RECREIO IPITANGA
40208	RUA	DR. JOSÉ CARIBÉ	RECREIO IPITANGA
40209	RUA	DR. JOSÉ JOAQUIM	RECREIO IPITANGA
40210	RUA	MARCOS FRANCO	RECREIO IPITANGA
40216	RUA	CORONEL MESSIAS	RECREIO IPITANGA
40217	AVN	BAIXA GRANDE	RECREIO IPITANGA
40219	RUA	MIGUEL VALFREDO	RECREIO IPITANGA
40220	RUA	DO FUTURO	RECREIO IPITANGA
40221	RUA	DOS PRAZERES	RECREIO IPITANGA
40222	RUA	DA ALEGRIA	RECREIO IPITANGA
40253	AVN	SANTO AMARO DE IPITANGA	RECREIO IPITANGA
40265	AVN	PROFESSOR THEÓCRITO BATISTA	RECREIO IPITANGA
40268	RUA	BREJOLÂNDIA	RECREIO IPITANGA
40269	RUA	AURELINO LEAL	RECREIO IPITANGA
40270	RUA	FRANCISCO C. NOGUEIRA	RECREIO IPITANGA
40271	RUA	LUIZ A. NOGUEIRA	RECREIO IPITANGA
40272	RUA	CANDIDO RISSUT	RECREIO IPITANGA
40273	RUA	GILVAN FERNANDES	RECREIO IPITANGA
40274	RUA	PRISCO JOSÉ DE SOUZA	RECREIO IPITANGA
40275	RUA	BARBOSA	RECREIO IPITANGA
40276	RUA	ANA COSTA ALVES	RECREIO IPITANGA
40278	RUA	LUIZ C. DA SILVA	RECREIO IPITANGA

CERTIFICAÇÃO DIGITAL: 3L0A2KQXLEE86YEDIDX/BA
Esta edição encontra-se no site: www.laurodefreitas.ba.io.org.br em servidor certificado ICP-BRASIL

PREFEITURA MUNICIPAL DE
LAURO DE FREITAS

40279	RUA	BURITIRAMA	RECREIO IPITANGA
40300	RUA	ALBERTINA	RECREIO IPITANGA
40315	RUA	JOSÉ DE ANCHIETA	RECREIO IPITANGA
40316	RUA	CHILE	RECREIO IPITANGA
40317	RUA	TUDE CELESTINO DE SOUZA	RECREIO IPITANGA
40547	RUA	AIMORÉS	RECREIO IPITANGA
40582	RUA	DR. GERINO DE SOUZA FILHO	RECREIO IPITANGA
40669	RUA	SILVANDIR F. CHAVES	RECREIO IPITANGA
40670	RUA	DR. RAIMUNDO MOREIRA	RECREIO IPITANGA
40671	RUA	IRARÁ	RECREIO IPITANGA
40672	RUA	WILLIAM V. NASCIMENTO	RECREIO IPITANGA
40673	RUA	IVAN FIGUEIREDO	RECREIO IPITANGA
40674	RUA	IRECÊ	RECREIO IPITANGA
40675	RUA	ITABELA	RECREIO IPITANGA
40730	RUA	DOMINGAS	RECREIO IPITANGA
40984	TRV	1ª TRAVESSA EULINA S. DO NASCIMENTO	RECREIO IPITANGA
41156	RUA	LUIS FELIPE DE SOUZA LEÃO	RECREIO IPITANGA
41379	RUA	COLETORA	RECREIO IPITANGA
41420	RUA	BISPO RENATO CONCEIÇÃO DA CUNHA	RECREIO IPITANGA
42063	RUA	RIO DAS GRAÇAS	RECREIO IPITANGA
42070	RUA	DO SABIÁ	RECREIO IPITANGA
44070	TRV	1ª TRAVESSA DR. GERINO DE SOUZA FILHO	RECREIO IPITANGA
40223	RUA	RIACHO DA GUIA	VIDA NOVA
40224	RUA	IVONE FERREIRA ARGÔLO	VIDA NOVA

CERTIFICAÇÃO DIGITAL: 3L0A2KQXLEE86YEDIDX/BA
Esta edição encontra-se no site: www.laurodefreitas.ba.io.org.br em servidor certificado ICP-BRASIL

PREFEITURA MUNICIPAL DE
LAURO DE FREITAS

40226	RUA	EDSON GOMES DA SILVA	VIDA NOVA
40227	RUA	GILDÁSIO ARAÚJO SOUZA	VIDA NOVA
40228	RUA	JOSÉ RODRIGUES SANTIAGO	VIDA NOVA
40229	RUA	NÉLIA MARIA C. CISNE	VIDA NOVA
40230	RUA	CONDE DE PORTO ALEGRE	VIDA NOVA
40233	RUA	DR. ANTÔNIO V. FERNANDES	VIDA NOVA
40234	RUA	BRUMADO	VIDA NOVA
40235	RUA	ALEXANDRE T. DE MENEZES	VIDA NOVA
40243	RUA	CARAÍBAS	VIDA NOVA
40253	AVN	SANTO AMARO DE IPITANGA	VIDA NOVA
40254	RUA	MARTA AGUIAR DA SILVA	VIDA NOVA
40280	RUA	VALTER GONZAGA ESTELA	VIDA NOVA
40281	RUA	JAMIL ROCHA SOUZA	VIDA NOVA
40282	RUA	NILZETE O. SOUZA	VIDA NOVA
41191	CAM	CAMINHO 40	VIDA NOVA
41365	RUA	ANTÔNIO GONCALVES	VIDA NOVA
41366	RUA	ABAETÉ	VIDA NOVA
41367	RUA	DE LIGAÇÃO	VIDA NOVA
41368	RUA	FLORESTA AZUL	VIDA NOVA
41369	CAM	CAMINHO 38	VIDA NOVA
41370	RUA	VIA DE LIGAÇÃO II	VIDA NOVA
41373	CAM	CAMINHO 65	VIDA NOVA
41374	RUA	ACESSO LOCAL III	VIDA NOVA
41375	RUA	DE LIGACAO IV	VIDA NOVA

CERTIFICAÇÃO DIGITAL: 3L0A2KQXLEE86YEDIDX/BA
Esta edição encontra-se no site: www.laurodefreitas.ba.io.org.br em servidor certificado ICP-BRASIL

PREFEITURA MUNICIPAL DE
LAURO DE FREITAS

41376	RUA	ACESSO IV	VIDA NOVA
41377	RUA	MARGINAL II	VIDA NOVA
41378	RUA	ACESSO II	VIDA NOVA
41379	RUA	COLETORA	VIDA NOVA
41380	RUA	MARGINAL I	VIDA NOVA
41407	CAM	CAMINHO 36	VIDA NOVA
41408	CAM	CAMINHO 27	VIDA NOVA
41409	CAM	CAMINHO 11	VIDA NOVA
41410	CAM	CAMINHO 48	VIDA NOVA
41411	CAM	CAMINHO 14	VIDA NOVA
41412	CAM	CAMINHO 07	VIDA NOVA
41413	CAM	CAMINHO 19	VIDA NOVA
41414	CAM	CAMINHO 18	VIDA NOVA
41415	CAM	CAMINHO 17	VIDA NOVA
41416	CAM	CAMINHO 16	VIDA NOVA
41417	CAM	CAMINHO 15	VIDA NOVA
41418	CAM	CAMINHO 13	VIDA NOVA
41419	CAM	CAMINHO 12	VIDA NOVA
41421	CAM	CAMINHO 09	VIDA NOVA
41422	CAM	CAMINHO 22	VIDA NOVA
41423	CAM	CAMINHO 23	VIDA NOVA
41424	CAM	CAMINHO 24	VIDA NOVA
41425	CAM	CAMINHO 25	VIDA NOVA
41426	CAM	CAMINHO 26	VIDA NOVA

CERTIFICAÇÃO DIGITAL: 3L0A2KQXLEE86YEDIDX/BA
Esta edição encontra-se no site: www.laurodefreitas.ba.io.org.br em servidor certificado ICP-BRASIL

PREFEITURA MUNICIPAL DE
LAURO DE FREITAS

41427	CAM	CAMINHO 28	VIDA NOVA
41428	CAM	CAMINHO 29	VIDA NOVA
41429	CAM	CAMINHO 30	VIDA NOVA
41430	CAM	CAMINHO 32	VIDA NOVA
41431	CAM	CAMINHO 34	VIDA NOVA
41432	CAM	CAMINHO 41	VIDA NOVA
41433	CAM	CAMINHO 42	VIDA NOVA
41434	CAM	CAMINHO 45	VIDA NOVA
41435	CAM	CAMINHO 44	VIDA NOVA
41436	CAM	CAMINHO 47	VIDA NOVA
41437	CAM	CAMINHO 51	VIDA NOVA
41438	CAM	CAMINHO 50	VIDA NOVA
41439	CAM	CAMINHO 54	VIDA NOVA
41440	CAM	CAMINHO 53	VIDA NOVA
41441	CAM	CAMINHO 143	VIDA NOVA
41442	CAM	CAMINHO 141	VIDA NOVA
41443	CAM	CAMINHO 139	VIDA NOVA
41444	CAM	CAMINHO 137	VIDA NOVA
41445	CAM	CAMINHO 135	VIDA NOVA
41446	CAM	CAMINHO 144	VIDA NOVA
41447	CAM	CAMINHO 142	VIDA NOVA
41448	CAM	CAMINHO 140	VIDA NOVA
41449	CAM	CAMINHO 138	VIDA NOVA
41450	CAM	CAMINHO 136	VIDA NOVA

CERTIFICAÇÃO DIGITAL: 3L0A2KQXLEE86YEDIDX/BA
Esta edição encontra-se no site: www.laurodefreitas.ba.io.org.br em servidor certificado ICP-BRASIL

PREFEITURA MUNICIPAL DE
LAURO DE FREITAS

41451	CAM	CAMINHO 134	VIDA NOVA
41452	CAM	CAMINHO 132	VIDA NOVA
41453	CAM	CAMINHO 130	VIDA NOVA
41454	CAM	CAMINHO 128	VIDA NOVA
41455	CAM	CAMINHO 126	VIDA NOVA
41456	CAM	CAMINHO 133	VIDA NOVA
41457	CAM	CAMINHO 131	VIDA NOVA
41458	CAM	CAMINHO 129	VIDA NOVA
41459	CAM	CAMINHO 127	VIDA NOVA
41460	CAM	CAMINHO 43	VIDA NOVA
41461	CAM	CAMINHO 46	VIDA NOVA
41462	CAM	CAMINHO 49	VIDA NOVA
41463	CAM	CAMINHO 52	VIDA NOVA
41464	CAM	CAMINHO 55	VIDA NOVA
41465	CAM	CAMINHO 31 A	VIDA NOVA
41466	CAM	CAMINHO 31	VIDA NOVA
41467	CAM	CAMINHO 33	VIDA NOVA
41468	CAM	CAMINHO 35	VIDA NOVA
41469	CAM	CAMINHO 37	VIDA NOVA
41470	CAM	CAMINHO 39	VIDA NOVA
41471	CAM	CAMINHO 73	VIDA NOVA
41472	CAM	CAMINHO 71	VIDA NOVA
41473	CAM	CAMINHO 69	VIDA NOVA
41474	CAM	CAMINHO 67	VIDA NOVA

CERTIFICAÇÃO DIGITAL: 3L0A2KQXLEE86YEDIDX/BA
Esta edição encontra-se no site: www.laurodefreitas.ba.io.org.br em servidor certificado ICP-BRASIL

PREFEITURA MUNICIPAL DE
LAURO DE FREITAS

41475	CAM	CAMINHO 61	VIDA NOVA
41476	CAM	CAMINHO 59	VIDA NOVA
41477	CAM	CAMINHO 57	VIDA NOVA
41478	CAM	CAMINHO 56	VIDA NOVA
41479	CAM	CAMINHO 81	VIDA NOVA
41480	CAM	CAMINHO 82	VIDA NOVA
41481	CAM	CAMINHO 80	VIDA NOVA
41482	CAM	CAMINHO 83	VIDA NOVA
41483	CAM	CAMINHO 79	VIDA NOVA
41484	CAM	CAMINHO 84	VIDA NOVA
41485	CAM	CAMINHO 78	VIDA NOVA
41486	CAM	CAMINHO 77	VIDA NOVA
41487	CAM	CAMINHO 76	VIDA NOVA
41488	CAM	CAMINHO 75	VIDA NOVA
41489	CAM	CAMINHO 74	VIDA NOVA
41490	CAM	CAMINHO 70	VIDA NOVA
41491	CAM	CAMINHO 68	VIDA NOVA
41492	CAM	CAMINHO 66	VIDA NOVA
41493	CAM	CAMINHO 64	VIDA NOVA
41495	CAM	CAMINHO 62	VIDA NOVA
41496	CAM	CAMINHO 60	VIDA NOVA
41497	CAM	CAMINHO 58	VIDA NOVA
41498	CAM	CAMINHO 85	VIDA NOVA
41499	CAM	CAMINHO 86	VIDA NOVA

CERTIFICAÇÃO DIGITAL: 3L0A2KQXLEE86YEDIDX/BA
Esta edição encontra-se no site: www.laurodefreitas.ba.io.org.br em servidor certificado ICP-BRASIL

PREFEITURA MUNICIPAL DE
LAURO DE FREITAS

41500	CAM	CAMINHO 87	VIDA NOVA
41501	CAM	CAMINHO 88	VIDA NOVA
41502	CAM	CAMINHO 89	VIDA NOVA
41503	CAM	CAMINHO 91	VIDA NOVA
41504	CAM	CAMINHO 93	VIDA NOVA
41505	CAM	CAMINHO 95	VIDA NOVA
41506	CAM	CAMINHO 97	VIDA NOVA
41507	CAM	CAMINHO 99	VIDA NOVA
41508	CAM	CAMINHO 101	VIDA NOVA
41509	CAM	CAMINHO 105	VIDA NOVA
41510	CAM	CAMINHO 107	VIDA NOVA
41511	CAM	CAMINHO 72	VIDA NOVA
41513	CAM	CAMINHO 113	VIDA NOVA
41514	CAM	CAMINHO 115	VIDA NOVA
41515	CAM	CAMINHO 117	VIDA NOVA
41516	CAM	CAMINHO 119	VIDA NOVA
41517	CAM	CAMINHO 121	VIDA NOVA
41518	CAM	CAMINHO 123	VIDA NOVA
41519	CAM	CAMINHO 125	VIDA NOVA
41520	CAM	CAMINHO 90	VIDA NOVA
41521	CAM	CAMINHO 92	VIDA NOVA
41522	CAM	CAMINHO 94	VIDA NOVA
41523	CAM	CAMINHO 96	VIDA NOVA
41524	CAM	CAMINHO 98	VIDA NOVA

CERTIFICAÇÃO DIGITAL: 3L0A2KQXLEE86YEDIDX/BA
Esta edição encontra-se no site: www.laurodefreitas.ba.io.org.br em servidor certificado ICP-BRASIL

PREFEITURA MUNICIPAL DE
LAURO DE FREITAS

41525	CAM	CAMINHO 100	VIDA NOVA
41526	CAM	CAMINHO 102	VIDA NOVA
41527	CAM	CAMINHO 103	VIDA NOVA
41528	CAM	CAMINHO 104	VIDA NOVA
41529	CAM	CAMINHO 106	VIDA NOVA
41530	CAM	CAMINHO 108	VIDA NOVA
41531	CAM	CAMINHO 110	VIDA NOVA
41539	CAM	CAMINHO 08	VIDA NOVA
41540	CAM	CAMINHO 06	VIDA NOVA
41541	CAM	CAMINHO 05	VIDA NOVA
41542	CAM	CAMINHO 04	VIDA NOVA
41543	CAM	CAMINHO 03	VIDA NOVA
41544	CAM	CAMINHO 02	VIDA NOVA
41545	CAM	CAMINHO 01	VIDA NOVA
41546	CAM	CAMINHO 21	VIDA NOVA
41547	RUA	DE LIGACAO III	VIDA NOVA
41549	CAM	CAMINHO 63 A	VIDA NOVA
41599	RUA	CAMINHO 109	VIDA NOVA
41624	RUA	CAMINHO 10	VIDA NOVA
41670	RUA	DE PENETRAÇÃO I	VIDA NOVA
41671	CAM	CAMINHO 61 A	VIDA NOVA
41690	RUA	PROF.CARLOS OLIVEIRA	VIDA NOVA
41695	TRV	1ª TRAVESSA PROFESSOR CARLOS OLIVEIRA	VIDA NOVA
41720	CAM	CAMINHO 19A	VIDA NOVA

CERTIFICAÇÃO DIGITAL: 3L0A2KQXLEE86YEDIDX/BA
Esta edição encontra-se no site: www.laurodefreitas.ba.io.org.br em servidor certificado ICP-BRASIL

PREFEITURA MUNICIPAL DE
LAURO DE FREITAS

41730	CAM	CAMINHO 7B	VIDA NOVA
41736	CAM	CAMINHO 137B	VIDA NOVA
41738	CAM	CAMINHO 21A	VIDA NOVA
41740	CAM	CAMINHO 06 B	VIDA NOVA
41741	CAM	CAMINHO 06 C	VIDA NOVA
41743	CAM	CAMINHO 137 - A	VIDA NOVA
41744	RUA	ACESSO LOCAL B	VIDA NOVA
41745	RUA	SANTO ANTÔNIO 1	VIDA NOVA
41746	RUA	SANTO ANTÔNIO 2	VIDA NOVA
41747	RUA	SANTO ANTÔNIO 3	VIDA NOVA
41799	RUA	ANTÔNIO DE PÁDUA	VIDA NOVA
41800	TRV	1ª TRAVESSA ANTÔNIO DE PÁDUA	VIDA NOVA
41840	CAM	CAMINHO 06 A	VIDA NOVA
41846	RUA	VIA DE LIGAÇÃO 1	VIDA NOVA
41852	RUA	MIRANDA	VIDA NOVA
41862	CAM	CAMINHO 7A	VIDA NOVA
41930	CAM	RIO DO PIRES	VIDA NOVA
41931	CAM	PIRAI DO NORTE	VIDA NOVA
44058	TRV	1ª TRAVESSA EDSON GOMES DA SILVA	VIDA NOVA
44064	TRV	1ª TRAVESSA MARTA AGUIAR DA SILVA	VIDA NOVA
40003	RUA	PROFESSOR IDEMIR ARCE	VILA PRAIANA
40010	RUA	ALMEIDA MACHADO	VILA PRAIANA
40018	AVN	BRIGADEIRO MÁRIO EPINGHAUS	VILA PRAIANA
40019	TRV	1ª TRAVESSA BRIGADEIRO MÁRIO EPINGHAUS	VILA PRAIANA

CERTIFICAÇÃO DIGITAL: 3L0A2KQXLEE86YEDIDX/BA
Esta edição encontra-se no site: www.laurodefreitas.ba.io.org.br em servidor certificado ICP-BRASIL

PREFEITURA MUNICIPAL DE
LAURO DE FREITAS

40022	RUA	GREGÓRIO PINTO DE ALMEIDA	VILA PRAIANA
40023	RUA	SAKETÉ	VILA PRAIANA
40027	RUA	SÃO MARTINS	VILA PRAIANA
40030	RUA	ALTO DA VILA PRAIANA	VILA PRAIANA
40031	AVN	AMARÍLIO THIAGO DOS SANTOS	VILA PRAIANA
40032	RUA	SÃO JOÃO	VILA PRAIANA
40037	RUA	SÃO MATHEUS	VILA PRAIANA
40039	RUA	MANOEL DOS SANTOS	VILA PRAIANA
40041	RUA	ZORAÍDA	VILA PRAIANA
40043	RUA	JOSÉ MARTINS BETTENCOURT	VILA PRAIANA
40064	TRV	1ª TRAVESSA SAKETÉ	VILA PRAIANA
40137	RUA	LUIZ BRITO	VILA PRAIANA
40169	RUA	CAMPO FORMOSO	VILA PRAIANA
40171	RUA	SANTA MARTA	VILA PRAIANA
40172	RUA	SÃO JOSÉ	VILA PRAIANA
40173	RUA	MAIRÍ	VILA PRAIANA
40175	RUA	AMÉRICA DOURADO	VILA PRAIANA
40178	RUA	PORTO DA BARRA	VILA PRAIANA
40179	RUA	ALMIRANTE TAMANDARÉ	VILA PRAIANA
40180	RUA	PILÃO ARCADO	VILA PRAIANA
40181	RUA	ALMIRANTE BARROSO	VILA PRAIANA
40182	RUA	TIRADENTES	VILA PRAIANA
40183	RUA	FLORIANO PEIXOTO	VILA PRAIANA
40184	RUA	GETÚLIO VARGAS	VILA PRAIANA

CERTIFICAÇÃO DIGITAL: 3L0A2KQXLEE86YEDIDX/BA
Esta edição encontra-se no site: www.laurodefreitas.ba.io.org.br em servidor certificado ICP-BRASIL

PREFEITURA MUNICIPAL DE
LAURO DE FREITAS

40185	RUA	PRESIDENTE PRUDENTE	VILA PRAIANA
40186	RUA	HERMES LIMA	VILA PRAIANA
40187	RUA	MANOEL SANTOS CÔRREIA	VILA PRAIANA
40188	RUA	MILAGRES	VILA PRAIANA
40193	RUA	SÃO MIGUEL	VILA PRAIANA
40195	RUA	PORTO MAR	VILA PRAIANA
41104	RUA	ITABUNA	VILA PRAIANA
41105	RUA	PRADO	VILA PRAIANA
41106	TRV	1ª TRAVESSA DOS VEREADORES	VILA PRAIANA
41108	RUA	ILHÉUS	VILA PRAIANA
41109	RUA	SÃO LUCAS	VILA PRAIANA
41111	RUA	VALENÇA	VILA PRAIANA
41117	TRV	1ª TRAVESSA SÃO LUCAS	VILA PRAIANA
41118	RUA	SÃO MARCOS	VILA PRAIANA
41119	RUA	NILO PEÇANHA	VILA PRAIANA
41121	RUA	CANAVIEIRAS	VILA PRAIANA
41125	TRV	1ª TRAVESSA FLORIANO PEIXOTO	VILA PRAIANA
41145	RUA	SANTA BARBARA	VILA PRAIANA
41184	TRV	1ª TRAVESSA VILA PRAIANA	VILA PRAIANA
41192	TRV	4ª TRAVESSA FLORIANO PEIXOTO	VILA PRAIANA
41264	TRV	1ª TRAVESSA BELMONTE	VILA PRAIANA
41347	TRV	2ª TRAVESSA SAKETÉ	VILA PRAIANA
41362	RUA	PORTO SEGURO	VILA PRAIANA
41372	TRV	1ª TRAVESSA SÃO MARCOS	VILA PRAIANA

CERTIFICAÇÃO DIGITAL: 3L0A2KQXLEE86YEDIDX/BA
Esta edição encontra-se no site: www.laurodefreitas.ba.io.org.br em servidor certificado ICP-BRASIL

PREFEITURA MUNICIPAL DE
LAURO DE FREITAS

41550	RUA	CABRÁLIA	VILA PRAIANA
41551	RUA	BELMONTE	VILA PRAIANA
41574	RUA	VILA MAR II	VILA PRAIANA
41577	TRV	2ª TRAVESSA SÃO MARCOS	VILA PRAIANA
41578	TRV	1ª TRAVESSA VALENÇA	VILA PRAIANA
41579	TRV	2ª TRAVESSA VALENÇA	VILA PRAIANA
41580	TRV	1ª TRAVESSA NILO PEÇANHA	VILA PRAIANA
41581	TRV	2ª TRAVESSA NILO PEÇANHA	VILA PRAIANA
41582	TRV	3ª TRAVESSA NILO PEÇANHA	VILA PRAIANA
41583	RUA	VILA MAR I	VILA PRAIANA
41584	TRV	4ª TRAVESSA VALENÇA	VILA PRAIANA
41585	TRV	5ª TRAVESSA VALENÇA	VILA PRAIANA
41586	TRV	6ª TRAVESSA VALENÇA	VILA PRAIANA
41587	TRV	7ª TRAVESSA VALENÇA	VILA PRAIANA
41588	TRV	1ª TRAVESSA PORTO SEGURO	VILA PRAIANA
41589	TRV	2ª TRAVESSA PORTO SEGURO	VILA PRAIANA
41590	RUA	DA IRMANDADE	VILA PRAIANA
41591	TRV	3ª TRAVESSA VALENÇA	VILA PRAIANA
41592	RUA	MARAÚ	VILA PRAIANA
41593	TRV	1ª TRAVESSA CANAVIEIRAS	VILA PRAIANA
41594	TRV	2ª TRAVESSA CANAVIEIRAS	VILA PRAIANA
41600	TRV	2ª TRAVESSA SÃO MIGUEL	VILA PRAIANA
41602	RUA	RUBEM DE ALMEIDA MACHADO	VILA PRAIANA
41691	TRV	1ª TRAVESSA SÃO MIGUEL	VILA PRAIANA

CERTIFICAÇÃO DIGITAL: 3L0A2KQXLEE86YEDIDX/BA
Esta edição encontra-se no site: www.laurodefreitas.ba.io.org.br em servidor certificado ICP-BRASIL

PREFEITURA MUNICIPAL DE
LAURO DE FREITAS

41698	RUA	CASTRO ALVES	VILA PRAIANA
41699	TRV	1ª TRAVESSA CASTRO ALVES	VILA PRAIANA
41700	RUA	CATOLÂNDIA	VILA PRAIANA
41701	TRV	1ª TRAVESSA CATOLÂNDIA	VILA PRAIANA
41702	TRV	3ª TRAVESSA SÃO MIGUEL	VILA PRAIANA
41703	TRV	5ª TRAVESSA FLORIANO PEIXOTO	VILA PRAIANA
41715	TRV	2ª TRAVESSA VILA PRAIANA	VILA PRAIANA
41847	TRV	3ª TRAVESSA SÃO MARCOS	VILA PRAIANA
44021	TRV	1ª TRAVESSA SÃO JOSÉ	VILA PRAIANA
44022	TRV	2ª TRAVESSA SÃO JOSÉ	VILA PRAIANA
44023	TRV	3ª TRAVESSA SÃO JOSÉ	VILA PRAIANA
44024	TRV	2ª TRAVESSA FLORIANO PEIXOTO	VILA PRAIANA
44025	TRV	3ª TRAVESSA FLORIANO PEIXOTO	VILA PRAIANA
40005	AVN	LUIZ TARQUÍNIO PONTES	VILAS DO ATLÂNTICO
40127	RUA	JOSÉ RIBEIRO DA SILVA	VILAS DO ATLÂNTICO
40828	RUA	PRAIA DE STELA MARIS	VILAS DO ATLÂNTICO
40829	RUA	PRAIA DE TUBARÃO	VILAS DO ATLÂNTICO
40830	ALA	PRAIA DO CARMO	VILAS DO ATLÂNTICO
40831	RUA	PRAIA DA PENHA	VILAS DO ATLÂNTICO
40832	RUA	PRAIA DE ICARAÍ	VILAS DO ATLÂNTICO
40833	ALA	PRAIA DE JAGUARIPE	VILAS DO ATLÂNTICO
40834	AVN	PRAIA DE MUCURIPE	VILAS DO ATLÂNTICO
40835	RUA	PRAIA DE IRACEMA	VILAS DO ATLÂNTICO
40836	ALA	PRAIA DE CANANEIA	VILAS DO ATLÂNTICO

CERTIFICAÇÃO DIGITAL: 3L0A2KQXLEE86YEDIDX/BA
Esta edição encontra-se no site: www.laurodefreitas.ba.io.org.br em servidor certificado ICP-BRASIL

PREFEITURA MUNICIPAL DE
LAURO DE FREITAS

40837	ALA	PRAIA DA BOA VIAGEM	VILAS DO ATLÂNTICO
40838	RUA	PRAIA DE MACAÉ	VILAS DO ATLÂNTICO
40839	RUA	PRAIA DA URCA	VILAS DO ATLÂNTICO
40840	ALA	PRAIA DE GUAIBU	VILAS DO ATLÂNTICO
40841	ALA	PRAIA DE PIEDADE	VILAS DO ATLÂNTICO
40842	RUA	PRAIA DE BÚZIOS	VILAS DO ATLÂNTICO
40843	RUA	PRAIA DE GRUMARI	VILAS DO ATLÂNTICO
40844	ALA	PRAIA DE VERA CRUZ	VILAS DO ATLÂNTICO
40845	RUA	PRAIA DO LEME	VILAS DO ATLÂNTICO
40846	RUA	PRAIA DE PITIMBÚ	VILAS DO ATLÂNTICO
40847	RUA	PRAIA DE ITAPEMA	VILAS DO ATLÂNTICO
40848	RUA	PRAIA DO FLAMENGO	VILAS DO ATLÂNTICO
40849	RUA	PRAIA DE ITAPARICA	VILAS DO ATLÂNTICO
40850	ALA	PRAIA DE CANDEIAS	VILAS DO ATLÂNTICO
40851	RUA	PRAIA DE TORRES	VILAS DO ATLÂNTICO
40853	RUA	PRAIA DE PARATI	VILAS DO ATLÂNTICO
40854	AVN	PRAIA DE GUARAPARI	VILAS DO ATLÂNTICO
40855	RUA	PRAIA DE AMARALINA	VILAS DO ATLÂNTICO
40856	RUA	PRAIA DE CARAGUATATUBA	VILAS DO ATLÂNTICO
40857	RUA	PRAIA DE SÃO VICENTE	VILAS DO ATLÂNTICO
40859	RUA	PRAIA DO FORTE	VILAS DO ATLÂNTICO
40860	ALA	PRAIA DE BARRA GRANDE	VILAS DO ATLÂNTICO
40861	RUA	PRAIA DE ITAORNA	VILAS DO ATLÂNTICO
40862	ALA	PRAIA DE BERLINQUE	VILAS DO ATLÂNTICO

CERTIFICAÇÃO DIGITAL: 3L0A2KQXLEE86YEDIDX/BA
Esta edição encontra-se no site: www.laurodefreitas.ba.io.org.br em servidor certificado ICP-BRASIL

PREFEITURA MUNICIPAL DE
LAURO DE FREITAS

40863	ALA	PRAIA DE FIGUERINHA	VILAS DO ATLÂNTICO
40864	RUA	PRAIA DE MARAMBAIA	VILAS DO ATLÂNTICO
40865	ALA	PRAIA DE IPORANGA	VILAS DO ATLÂNTICO
40866	ALA	PRAIA DE PITANGUI	VILAS DO ATLÂNTICO
40867	RUA	PRAIA DE ALHANDA	VILAS DO ATLÂNTICO
40868	ALA	PRAIA DE CONCEIÇÃO	VILAS DO ATLÂNTICO
40869	ALA	PRAIA DE PITANGUEIRA	VILAS DO ATLÂNTICO
40870	AVN	PRAIA DE GUARUJÁ	VILAS DO ATLÂNTICO
40871	RUA	PRAIA DE ARARUAMA	VILAS DO ATLÂNTICO
40872	RUA	PRAIA DE CABO FRIO	VILAS DO ATLÂNTICO
40873	RUA	PRAIA DE SAQUAREMA	VILAS DO ATLÂNTICO
40874	ALA	PRAIA DO SONHO	VILAS DO ATLÂNTICO
40875	RUA	PRAIA DA SEREIA	VILAS DO ATLÂNTICO
40876	RUA	PRAIA DOS BANDEIRANTES	VILAS DO ATLÂNTICO
40877	RUA	PRAIA DE MANGARATIBA	VILAS DO ATLÂNTICO
40878	RUA	PRAIA DE TAMBAÚ	VILAS DO ATLÂNTICO
40879	RUA	PRAIA DE INEMA	VILAS DO ATLÂNTICO
40880	RUA	PRAIA DE PIATÃ	VILAS DO ATLÂNTICO
40881	RUA	PRAIA DE GUADALUPE	VILAS DO ATLÂNTICO
40882	RUA	PRAIA DE MARATAIZES	VILAS DO ATLÂNTICO
40883	RUA	PRAIA DE OLINDA	VILAS DO ATLÂNTICO
40884	RUA	PRAIA DO MEIO	VILAS DO ATLÂNTICO
40885	RUA	PRAIA DE IPANEMA	VILAS DO ATLÂNTICO
40886	RUA	PRAIA DE TAMANDARÉ	VILAS DO ATLÂNTICO

CERTIFICAÇÃO DIGITAL: 3L0A2KQXLEE86YEDIDX/BA
Esta edição encontra-se no site: www.laurodefreitas.ba.io.org.br em servidor certificado ICP-BRASIL

PREFEITURA MUNICIPAL DE
LAURO DE FREITAS

40887	RUA	PRAIA DO LEBLON	VILAS DO ATLÂNTICO
40888	RUA	PRAIA DO CONDE	VILAS DO ATLÂNTICO
40889	RUA	PRAIA DE SÃO CONRADO	VILAS DO ATLÂNTICO
40890	RUA	PRAIA DE MANGUINHOS	VILAS DO ATLÂNTICO
40892	RUA	PRAIA DE ONDINA	VILAS DO ATLÂNTICO
40893	RUA	PRAIA DE PEREQUEAÇU	VILAS DO ATLÂNTICO
40894	RUA	PRAIA DE LUCENA	VILAS DO ATLÂNTICO
40895	ALA	PRAIA DE UBATUBA	VILAS DO ATLÂNTICO
40896	RUA	PRAIA DE GRAVATÁ	VILAS DO ATLÂNTICO
40897	RUA	PRAIA DE GAMBOA	VILAS DO ATLÂNTICO
40898	RUA	PRAIA DE TRAMANDAI	VILAS DO ATLÂNTICO
40899	RUA	PRAIA VERMELHA	VILAS DO ATLÂNTICO
40900	AVN	PRAIA DE ITAMARACA	VILAS DO ATLÂNTICO
40901	RUA	PRAIA DE ITACIMIRIM	VILAS DO ATLÂNTICO
40903	ALA	PRAIA DE IGUAPE	VILAS DO ATLÂNTICO
40904	RUA	PRAIA DO ARPOADOR	VILAS DO ATLÂNTICO
40905	RUA	PRAIA DE AMOREIRAS	VILAS DO ATLÂNTICO
40906	RUA	PRAIA DE SAUIPE	VILAS DO ATLÂNTICO
40907	ALA	PRAIA DE MEAIPE	VILAS DO ATLÂNTICO
40908	RUA	PRAIA DE SEPETIBA	VILAS DO ATLÂNTICO
40909	AVN	PRAIA DE ITAPOAN	VILAS DO ATLÂNTICO
40910	RUA	PRAIA DE JAUA	VILAS DO ATLÂNTICO
40911	RUA	PRAIA DE AREMBEPE	VILAS DO ATLÂNTICO
40912	RUA	PRAIA DE IGUARASSU	VILAS DO ATLÂNTICO

CERTIFICAÇÃO DIGITAL: 3L0A2KQXLEE86YEDIDX/BA
Esta edição encontra-se no site: www.laurodefreitas.ba.io.org.br em servidor certificado ICP-BRASIL

PREFEITURA MUNICIPAL DE
LAURO DE FREITAS

40913	ALA	PRAIA DE IMBE	VILAS DO ATLÂNTICO
40914	RUA	PRAIA DE PITUBA	VILAS DO ATLÂNTICO
40915	RUA	PRAIA DE PAQUETA	VILAS DO ATLÂNTICO
40916	RUA	PRAIA DE MAR GRANDE	VILAS DO ATLÂNTICO
40917	AVN	PRAIA DE PAJUSSARA	VILAS DO ATLÂNTICO
40918	ALA	PRAIA DE JANGA	VILAS DO ATLÂNTICO
40919	AVN	PRAIA DE COPACABANA	VILAS DO ATLÂNTICO
40920	RUA	PRAIA DE SUAPE	VILAS DO ATLÂNTICO
40921	RUA	PRAIA DE ARMAÇÃO	VILAS DO ATLÂNTICO
40922	RUA	PRAIA DE ORANGE	VILAS DO ATLÂNTICO
40923	ALA	PRAIA DE LORETO	VILAS DO ATLÂNTICO
40924	RUA	PRAIA DE GUARATIBA	VILAS DO ATLÂNTICO
40925	RUA	PRAIA FUNDA	VILAS DO ATLÂNTICO
40926	ALA	PRAIA DE CABUSSU	VILAS DO ATLÂNTICO
40927	ALA	PRAIA DO PINA	VILAS DO ATLÂNTICO
40928	RUA	PRAIA DO SOSSEGO	VILAS DO ATLÂNTICO
40930	RUA	PRAIA DE BOTAFOGO	VILAS DO ATLÂNTICO
40931	RUA	PRAIA DE BERTIOGA	VILAS DO ATLÂNTICO
40932	RUA	PRAIA DA GAVEA	VILAS DO ATLÂNTICO
40937	RUA	PRAIA DE COPACABANA	VILAS DO ATLÂNTICO
44028	TRV	1ª TRAVESSA PRAIA DE BÚZIOS	VILAS DO ATLÂNTICO
44029	TRV	1ª TRAVESSA PRAIA DE PAQUETÁ	VILAS DO ATLÂNTICO
44030	TRV	1ª TRAVESSA PRAIA DE ARARUAMA	VILAS DO ATLÂNTICO
44031	TRV	1ª TRAVESSA PRAIA DE ICARAÍ	VILAS DO ATLÂNTICO

CERTIFICAÇÃO DIGITAL: 3L0A2KQXLEE86YEDIDX/BA
Esta edição encontra-se no site: www.laurodefreitas.ba.io.org.br em servidor certificado ICP-BRASIL

PREFEITURA MUNICIPAL DE
LAURO DE FREITAS

44032	TRV	1ª TRAVESSA PRAIA DE SEPETIBA	VILAS DO ATLÂNTICO
44033	TRV	1ª TRAVESSA PRAIA FUNDA	VILAS DO ATLÂNTICO
44035	RUA	PRAIA DO QUEBRA COCO	VILAS DO ATLÂNTICO
44036	RUA	PRAIA DO PESCADOR	VILAS DO ATLÂNTICO
44037	RUA	PRAIA DA PACIÊNCIA	VILAS DO ATLÂNTICO
44040	ALA	PRAIA DE CACHA PREGO	VILAS DO ATLÂNTICO
44041	ALA	PRAIA DE ITANHAEM	VILAS DO ATLÂNTICO
44043	RUA	PRAIA DE ARATUBA	VILAS DO ATLÂNTICO
44045	ALA	PRAIA DE CIGARRAS	VILAS DO ATLÂNTICO
44046	ALA	PRAIA DE PITIMBÚ	VILAS DO ATLÂNTICO
44047	TRV	1ª TRAVESSA PRAIA DE PITIMBÚ	VILAS DO ATLÂNTICO

CERTIFICAÇÃO DIGITAL: 3L0A2KQXLEE86YEDIDX/BA
Esta edição encontra-se no site: www.laurodefreitas.ba.io.org.br em servidor certificado ICP-BRASIL