

**Leis**



**PREFEITURA MUNICIPAL DE  
LAURO DE FREITAS**

**REPUBLICADO POR INCORREÇÕES  
LEIMUNICIPAL Nº 1.597 DE 25 DE NOVEMBRO DE 2015**

Dispõe sobre a desafetação de áreas públicas municipais da classe dos bens de uso comum do povo, passando a categoria de bens dominiais, com a finalidade de promover Regularização Fundiária de Interesse Social, na forma que indica e dá outras providências.

**O PREFEITO DO MUNICÍPIO DE LAURO DE FREITAS**, Estado da Bahia, no uso de suas atribuições legais,

Faço saber que a **CÂMARA MUNICIPAL DE LAURO DE FREITAS**, Estado da Bahia, aprova e eu sanciono a seguinte Lei:

**Art. 1º** Ficam desafetadas da categoria de bem de uso comum do povo, passando à categoria de bens dominiais as áreas situadas nos Loteamentos Parque Jockey Clube, Jardim Metrôpole e Jardim Cidade Nova, zonas urbanas deste Município.

*Parágrafo único.* As áreas ora desafetadas encontram-se especificadas abaixo, em conformidade com os memoriais descritivos aprovados pela Secretaria Municipal de Planejamento e Gestão Urbana nos processos administrativos números 18.156/2015 e 19.781/2015.

**a. LOTEAMENTO PARQUE JOCKEY CLUBE – Área Pública 01 (M²): 43.576,29**

Inicia-se a descrição deste perímetro no vértice 1, de coordenadas N 8.574.730,432 m. e E 575.243,170 m., situado no limite com 40079 - AVENIDA BRIGADEIRO ALBERTO MATOS, deste, segue com azimute de 90°19'46" e distância de 34,39 m., confrontando neste trecho com 40079 - AVENIDA BRIGADEIRO ALBERTO MATOS, até o vértice 2, de coordenadas N 8.574.730,234 m. e E 575.277,562 m.; deste, segue com azimute de 104°09'33" e distância de 89,96 m., confrontando neste trecho com 40079 - AVENIDA BRIGADEIRO ALBERTO MATOS, até o vértice 3, de coordenadas N 8.574.708,229 m. e E 575.364,786 m.; deste, segue com azimute de 104°09'33" e distância de 14,89 m., confrontando neste trecho com 40766 - RUA JURACY MAGALHÃES, até o vértice 3, de coordenadas N 8.574.704,587 m. e E 575.379,224 m.; deste, segue com azimute de 94°20'48" e distância de 4,01 m., confrontando neste trecho com 40766 - RUA JURACY MAGALHÃES, até o vértice 5, de coordenadas N 8.574.704,283 m. e E 575.383,222 m.; deste, segue com azimute de 94°20'48" e distância de 8,68 m., confrontando neste trecho com 40766 - RUA JURACY MAGALHÃES, até o vértice 4, de coordenadas N 8.574.703,625 m. e E 575.391,877 m.; deste, segue com azimute de 136°07'29" e distância de 12,09 m., confrontando neste trecho com 40766 - RUA JURACY MAGALHÃES, até o vértice 5, de coordenadas N 8.574.694,913 m. e E 575.400,254 m.; deste, segue com azimute de



## PREFEITURA MUNICIPAL DE LAURO DE FREITAS

211°36'11" e distância de 135,06 m., confrontando neste trecho com **44019 - RUA DONA ARCANJA**, até o vértice 7, de coordenadas N **8.574.579,887** m. e E **575.329,481** m.; deste, segue com azimute de 211°06'26" e distância de 24,93 m., confrontando neste trecho com **44019 - RUA DONA ARCANJA**, até o vértice 8, de coordenadas N **8.574.558,543** m. e E **575.316,602** m.; deste, segue com azimute de 211°14'48" e distância de 11,02 m., confrontando neste trecho com **44019 - RUA DONA ARCANJA**, até o vértice 10, de coordenadas N **8.574.549,124** m. e E **575.310,887** m.; deste, segue com azimute de 211°14'48" e distância de 9,37 m., confrontando neste trecho com **40190 - RUA JÓAO DO ESPIRITO SANTO**, até o vértice 11, de coordenadas N **8.574.541,109** m. e E **575.306,024** m.; deste, segue com azimute de 211°14'48" e distância de 5,40 m., confrontando neste trecho com **40125 - RUA TEREZA PATTERNOSTRO**, até o vértice 12, de coordenadas N **8.574.536,490** m. e E **575.303,221** m.; deste, segue com azimute de 205°58'42" e distância de 5,92 m., confrontando neste trecho com **40125 - RUA TEREZA PATTERNOSTRO**, até o vértice 13, de coordenadas N **8.574.531,171** m. e E **575.300,630** m.; deste, segue com azimute de 205°58'42" e distância de 3,90 m., confrontando neste trecho com **40125 - RUA TEREZA PATTERNOSTRO**, até o vértice 14, de coordenadas N **8.574.527,667** m. e E **575.298,922** m.; deste, segue com azimute de 205°58'42" e distância de 11,73 m., confrontando neste trecho com **40125 - RUA TEREZA PATTERNOSTRO**, até o vértice 10, de coordenadas N **8.574.549,124** m. e E **575.310,887** m.; deste, segue com azimute de 211°14'48" e distância de 9,37 m., confrontando neste trecho com **40125 - RUA TEREZA PATTERNOSTRO**, até o vértice 11, de coordenadas N **8.574.541,109** m. e E **575.306,024** m.; deste, segue com azimute de 211°14'48" e distância de 5,40 m., confrontando neste trecho com **40125 - RUA TEREZA PATTERNOSTRO**, até o vértice 12, de coordenadas N **8.574.432,755** m. e E **575.254,955** m.; deste, segue com azimute de 207°24'15" e distância de 12,72 m., confrontando neste trecho com **40125 - RUA TEREZA PATTERNOSTRO**, até o vértice 18, de coordenadas N **8.574.421,466** m. e E **575.249,102** m.; deste, segue com azimute de 303°52'29" e distância de 26,35 m., confrontando neste trecho com **40102 - RUA RODOLFO B. B. BARROS**, até o vértice 13, de coordenadas N **8.574.531,171** m. e E **575.300,630** m.; deste, segue com azimute de 205°58'42" e distância de 3,90 m., confrontando neste trecho com **40102 - RUA RODOLFO B. B. BARROS**, até o vértice 14, de coordenadas N **8.574.449,002** m. e E **575.225,761** m.; deste, segue com azimute de 349°51'24" e distância de 20,43 m., confrontando neste trecho com **40102 - RUA RODOLFO B. B. BARROS**, até o vértice 15, de coordenadas N **8.574.469,113** m. e E **575.222,163** m.; deste, segue com azimute de 346°33'55" e distância de 9,80 m., confrontando neste trecho com **40102 - RUA RODOLFO B. B. BARROS**, até o vértice 16, de coordenadas N **8.574.478,644** m. e E **575.219,886** m.; deste, segue com azimute de 343°51'13" e distância de 11,89 m., confrontando neste trecho com **40102 - RUA RODOLFO B. B. BARROS**, até o vértice 17, de coordenadas N **8.574.490,067** m. e E **575.216,579** m.; deste, segue com azimute de 343°16'08" e distância de 9,86 m., confrontando neste trecho com **40102 - RUA RODOLFO B. B. BARROS**, até o vértice 18, de coordenadas N **8.574.499,511** m. e E **575.213,740** m.; deste, segue com azimute de 340°08'57" e distância de 10,14 m., confrontando neste trecho com **40102 - RUA RODOLFO B. B. BARROS**, até o vértice 19, de coordenadas N **8.574.509,045** m. e E **575.210,298** m.; deste, segue com azimute de 337°08'54" e distância de 20,90 m., confrontando neste trecho com **40102 - RUA RODOLFO B. B. BARROS**, até o vértice 20, de coordenadas N **8.574.528,302** m. e E **575.202,183** m.; deste, segue com azimute de 341°01'56" e distância de 27,81 m., confrontando neste trecho com **40102 - RUA RODOLFO B. B. BARROS**, até o vértice 21, de coordenadas N **8.574.554,597** m. e E **575.193,145** m.; deste, segue com azimute de 341°34'36" e distância de 42,66 m., confrontando neste trecho com **40102 - RUA RODOLFO B. B. BARROS**, até o vértice 22, de coordenadas N **8.574.595,074** m. e E **575.179,662** m.; deste, segue com azimute de 341°21'42" e distância de 20,44 m., confrontando neste trecho com **40102 - RUA RODOLFO B. B. BARROS**, até o vértice 23, de coordenadas N **8.574.614,438** m. e E **575.173,131** m.; deste, segue com azimute de 341°21'43" e distância de 32,58 m.,

**PREFEITURA MUNICIPAL DE  
LAURO DE FREITAS**

confrontando neste trecho com **40102 - RUA RODOLFO B. B. BARROS**, até o vértice **24**, de coordenadas **N 8.574.645,311 m.** e **E 575.162,718 m.**; deste, segue com azimute de **341°21'43"** e distância de **23,80 m.**, confrontando neste trecho com **40102 - RUA RODOLFO B. B. BARROS**, até o vértice **25**, de coordenadas **N 8.574.667,863 m.** e **E 575.155,111 m.**; deste, segue com azimute de **335°31'42"** e distância de **14,96 m.**, confrontando neste trecho com **40102 - RUA RODOLFO B. B. BARROS**, até o vértice **26**, de coordenadas **N 8.574.681,476 m.** e **E 575.148,916 m.**; deste, segue com azimute de **335°31'42"** e distância de **4,27 m.**, confrontando neste trecho com **40102 - RUA RODOLFO B. B. BARROS**, até o vértice **32**, de coordenadas **N 8.574.685,358 m.** e **E 575.147,149 m.**; deste, segue com azimute de **335°31'42"** e distância de **3,60 m.**, confrontando neste trecho com **41182 - RUA CELY MARTINS SOARES**, até o vértice **27**, de coordenadas **N 8.574.688,635 m.** e **E 575.145,658 m.**; deste, segue com azimute de **323°43'05"** e distância de **4,00 m.**, confrontando neste trecho com **41182 - RUA CELY MARTINS SOARES**, até o vértice **28**, de coordenadas **N 8.574.691,858 m.** e **E 575.143,292 m.**; deste, segue com azimute de **318°38'28"** e distância de **4,11 m.**, confrontando neste trecho com **41182 - RUA CELY MARTINS SOARES**, até o vértice **29**, de coordenadas **N 8.574.694,943 m.** e **E 575.140,575 m.**; deste, segue com azimute de **312°58'02"** e distância de **4,03 m.**, confrontando neste trecho com **41182 - RUA CELY MARTINS SOARES**, até o vértice **30**, de coordenadas **N 8.574.697,693 m.** e **E 575.137,623 m.**; deste, segue com azimute de **251°34'02"** e distância de **48,57 m.**, confrontando neste trecho com **41182 - RUA CELY MARTINS SOARES**, até o vértice **37**, de coordenadas **N 8.574.682,336 m.** e **E 575.091,547 m.**; deste, segue com azimute de **251°34'02"** e distância de **26,78 m.**, confrontando neste trecho com **40101 - RUA ALOISIO ALCÂNTARA**, até o vértice **31**, de coordenadas **N 8.574.673,870 m.** e **E 575.066,145 m.**; deste, segue com azimute de **288°22'37"** e distância de **12,65 m.**, confrontando neste trecho com **41182 - RUA CELY MARTINS SOARES**, até o vértice **32**, de coordenadas **N 8.574.677,857 m.** e **E 575.054,143 m.**; deste, segue com azimute de **26°23'07"** e distância de **9,89 m.**, confrontando neste trecho com **40079 - AVENIDA BRIGADEIRO ALBERTO MATOS**, até o vértice **33**, de coordenadas **N 8.574.686,721 m.** e **E 575.058,540 m.**; deste, segue com azimute de **26°23'06"** e distância de **49,35 m.**, confrontando neste trecho com **40079 - AVENIDA BRIGADEIRO ALBERTO MATOS**, até o vértice **34**, de coordenadas **N 8.574.730,934 m.** e **E 575.080,473 m.**; deste, segue com azimute de **115°01'29"** e distância de **22,08 m.**, confrontando neste trecho com **40079 - AVENIDA BRIGADEIRO ALBERTO MATOS**, até o vértice **35**, de coordenadas **N 8.574.721,595 m.** e **E 575.100,477 m.**; deste, segue com azimute de **115°01'28"** e distância de **17,28 m.**, confrontando neste trecho com **40079 - AVENIDA BRIGADEIRO ALBERTO MATOS**, até o vértice **36**, de coordenadas **N 8.574.714,286 m.** e **E 575.116,136 m.**; deste, segue com azimute de **84°31'14"** e distância de **14,84 m.**, confrontando neste trecho com **40079 - AVENIDA BRIGADEIRO ALBERTO MATOS**, até o vértice **37**, de coordenadas **N 8.574.715,703 m.** e **E 575.130,913 m.**; deste, segue com azimute de **60°52'10"** e distância de **15,31 m.**, confrontando neste trecho com **40079 - AVENIDA BRIGADEIRO ALBERTO MATOS**, até o vértice **38**, de coordenadas **N 8.574.723,156 m.** e **E 575.144,287 m.**; deste, segue com azimute de **64°58'56"** e distância de **3,06 m.**, confrontando neste trecho com **40079 - AVENIDA BRIGADEIRO ALBERTO MATOS**, até o vértice **39**, de coordenadas **N 8.574.724,452 m.** e **E 575.147,062 m.**; deste, segue com azimute de **74°42'00"** e distância de **4,32 m.**, confrontando neste trecho com **40079 - AVENIDA BRIGADEIRO ALBERTO MATOS**, até o vértice **40**, de coordenadas **N 8.574.725,591 m.** e **E 575.151,226 m.**; deste, segue com azimute de **83°04'13"** e distância de **4,07 m.**, confrontando neste trecho com **40079 - AVENIDA BRIGADEIRO ALBERTO MATOS**, até o vértice **41**, de coordenadas **N 8.574.726,082 m.** e **E 575.155,269 m.**; deste, segue com azimute de **92°22'24"** e distância de **4,13 m.**, confrontando neste trecho com **40079 - AVENIDA BRIGADEIRO ALBERTO MATOS**, até o vértice **42**, de coordenadas **N 8.574.725,911 m.** e **E 575.159,394 m.**; deste, segue com azimute de **101°16'10"** e distância de **4,28 m.**, confrontando neste trecho com **40079 - AVENIDA BRIGADEIRO ALBERTO MATOS**, até o vértice **43**, de coordenadas **N**



## PREFEITURA MUNICIPAL DE LAURO DE FREITAS

8.574.725,074 m. e E 575.163,594 m.; deste, segue com azimute de 117°59'38" e distância de 29,83 m., confrontando neste trecho com **40079 - AVENIDA BRIGADEIRO ALBERTO MATOS**, até o vértice **44**, de coordenadas N 8.574.711,072 m. e E 575.189,935 m.; deste, segue com azimute de 100°16'39" e distância de 21,07 m., confrontando neste trecho com **40079 - AVENIDA BRIGADEIRO ALBERTO MATOS**, até o vértice **45**, de coordenadas N 8.574.707,312 m. e E 575.210,672 m.; deste, segue com azimute de 63°04'59" e distância de 13,18 m., confrontando neste trecho com **40079 - AVENIDA BRIGADEIRO ALBERTO MATOS**, até o vértice **53**, de coordenadas N 8.574.713,279 m. e E 575.222,426 m.; deste, segue com azimute de 63°04'59" e distância de 13,95 m., confrontando neste trecho com **40079 - AVENIDA BRIGADEIRO ALBERTO MATOS**, até o vértice **46**, de coordenadas N 8.574.719,596 m. e E 575.234,868 m.; deste, segue com azimute de 37°27'31" e distância de 13,65 m., confrontando neste trecho com **40079 - AVENIDA BRIGADEIRO ALBERTO MATOS**, até o vértice **1**, de coordenadas N 8.574.730,432 m. e E 575.243,170 m.; ponto inicial da descrição deste perímetro. Todas as coordenadas aqui descritas estão georeferenciadas ao Sistema Geodésico Brasileiro e encontram-se representadas no Sistema UTM, referenciadas ao **Meridiano Central 39° WGr**, tendo como o Datum o **WGS84**. Todos os azimutes e distâncias, áreas e perímetros foram calculados no plano de projeção UTM.

### b. LOTEAMENTO PARQUE JOCKEY CLUBE - Área Pública 02 (M²): 5.511,69

Inicia-se a descrição deste perímetro no vértice **1**, de coordenadas N 8.574.194,782 m. e E 575.060,640 m., situado no limite com **40106 - RUA DR. MANOEL CASTRO**, deste, segue com azimute de 270°00'00" e distância de 0,00 m., confrontando neste trecho com **40106 - RUA DR. MANOEL CASTRO**, até o vértice **1**, de coordenadas N 8.574.194,782 m. e E 575.060,640 m.; deste, segue com azimute de 151°40'32" e distância de 17,17 m., confrontando neste trecho com **40102 - RUA RODOLFO B. B. BARROS**, até o vértice **2**, de coordenadas N 8.574.179,667 m. e E 575.068,787 m.; deste, segue com azimute de 158°54'09" e distância de 2,24 m., confrontando neste trecho com **41576 - RUA DO CHAFARIZ**, até o vértice **3**, de coordenadas N 8.574.177,576 m. e E 575.069,594 m.; deste, segue com azimute de 174°20'52" e distância de 2,25 m., confrontando neste trecho com **41576 - RUA DO CHAFARIZ**, até o vértice **4**, de coordenadas N 8.574.175,338 m. e E 575.069,815 m.; deste, segue com azimute de 188°39'04" e distância de 2,28 m., confrontando neste trecho com **41576 - RUA DO CHAFARIZ**, até o vértice **5**, de coordenadas N 8.574.173,081 m. e E 575.069,472 m.; deste, segue com azimute de 204°04'54" e distância de 2,24 m., confrontando neste trecho com **41576 - RUA DO CHAFARIZ**, até o vértice **6**, de coordenadas N 8.574.171,032 m. e E 575.068,556 m.; deste, segue com azimute de 218°16'45" e distância de 2,28 m., confrontando neste trecho com **41576 - RUA DO CHAFARIZ**, até o vértice **7**, de coordenadas N 8.574.169,240 m. e E 575.067,142 m.; deste, segue com azimute de 233°39'22" e distância de 2,27 m., confrontando neste trecho com **41576 - RUA DO CHAFARIZ**, até o vértice **8**, de coordenadas N 8.574.167,897 m. e E 575.065,317 m.; deste, segue com azimute de 248°09'46" e distância de 2,29 m., confrontando neste trecho com **41576 - RUA DO CHAFARIZ**, até o vértice **9**, de coordenadas N 8.574.167,046 m. e E 575.063,192 m.; deste, segue com azimute de 263°41'35" e distância de 2,30 m., confrontando neste trecho com **41576 - RUA DO CHAFARIZ**, até o vértice **10**, de coordenadas N 8.574.166,793 m. e E 575.060,909 m.; deste, segue com azimute de 278°11'05" e distância de 2,26 m., confrontando neste trecho com **41576 - RUA DO CHAFARIZ**, até o vértice **12**, de coordenadas N 8.574.167,115 m. e E 575.058,676 m.; deste, segue com azimute de 249°04'07" e distância de 18,49 m., confrontando neste trecho com **41576 - RUA DO CHAFARIZ**, até o vértice **14**, de coordenadas N 8.574.160,508 m. e E 575.041,402 m.; deste, segue com azimute de 208°41'41" e distância de 80,45 m., confrontando neste trecho com **41576 - RUA DO**

**PREFEITURA MUNICIPAL DE  
LAURO DE FREITAS**

CHAFARIZ, até o vértice 15, de coordenadas N 8.574.089,935 m. e E 575.002,773 m.; deste, segue com azimute de 157°56'11" e distância de 14,42 m., confrontando neste trecho com 41576 - RUA DO CHAFARIZ, até o vértice 16, de coordenadas N 8.574.076,570 m. e E 575.008,191 m.; deste, segue com azimute de 210°37'22" e distância de 4,96 m., confrontando neste trecho com 41576 - RUA DO CHAFARIZ, até o vértice 17, de coordenadas N 8.574.072,303 m. e E 575.005,665 m.; deste, segue com azimute de 218°29'36" e distância de 5,46 m., confrontando neste trecho com 41576 - RUA DO CHAFARIZ, até o vértice 18, de coordenadas N 8.574.068,030 m. e E 575.002,267 m.; deste, segue com azimute de 225°55'49" e distância de 5,35 m., confrontando neste trecho com 41576 - RUA DO CHAFARIZ, até o vértice 19, de coordenadas N 8.574.064,307 m. e E 574.998,421 m.; deste, segue com azimute de 232°54'04" e distância de 5,27 m., confrontando neste trecho com 41576 - RUA DO CHAFARIZ, até o vértice 20, de coordenadas N 8.574.061,130 m. e E 574.994,220 m.; deste, segue com azimute de 240°50'42" e distância de 5,24 m., confrontando neste trecho com 41576 - RUA DO CHAFARIZ, até o vértice 21, de coordenadas N 8.574.058,577 m. e E 574.989,643 m.; deste, segue com azimute de 247°32'00" e distância de 5,21 m., confrontando neste trecho com 41576 - RUA DO CHAFARIZ, até o vértice 22, de coordenadas N 8.574.056,587 m. e E 574.984,831 m.; deste, segue com azimute de 242°59'08" e distância de 19,69 m., confrontando neste trecho com 41576 - RUA DO CHAFARIZ, até o vértice 23, de coordenadas N 8.574.047,645 m. e E 574.967,292 m.; deste, segue com azimute de 242°59'07" e distância de 19,69 m., confrontando neste trecho com 41576 - RUA DO CHAFARIZ, até o vértice 24, de coordenadas N 8.574.038,703 m. e E 574.949,753 m.; deste, segue com azimute de 332°22'11" e distância de 16,45 m., confrontando neste trecho com 40106 - RUA DR. MANOEL CASTRO, até o vértice 25, de coordenadas N 8.574.053,281 m. e E 574.942,122 m.; deste, segue com azimute de 52°36'43" e distância de 5,05 m., confrontando neste trecho com 40106 - RUA DR. MANOEL CASTRO, até o vértice 26, de coordenadas N 8.574.056,346 m. e E 574.946,133 m.; deste, segue com azimute de 46°51'39" e distância de 4,78 m., confrontando neste trecho com 40106 - RUA DR. MANOEL CASTRO, até o vértice 27, de coordenadas N 8.574.059,612 m. e E 574.949,619 m.; deste, segue com azimute de 41°18'24" e distância de 4,84 m., confrontando neste trecho com 40106 - RUA DR. MANOEL CASTRO, até o vértice 28, de coordenadas N 8.574.063,250 m. e E 574.952,815 m.; deste, segue com azimute de 27°53'29" e distância de 47,26 m., confrontando neste trecho com 40106 - RUA DR. MANOEL CASTRO, até o vértice 29, de coordenadas N 8.574.105,025 m. e E 574.974,925 m.; deste, segue com azimute de 27°53'29" e distância de 47,26 m., confrontando neste trecho com 40106 - RUA DR. MANOEL CASTRO, até o vértice 30, de coordenadas N 8.574.146,799 m. e E 574.997,036 m.; deste, segue com azimute de 31°14'13" e distância de 7,08 m., confrontando neste trecho com 40106 - RUA DR. MANOEL CASTRO, até o vértice 31, de coordenadas N 8.574.152,854 m. e E 575.000,708 m.; deste, segue com azimute de 36°56'11" e distância de 7,10 m., confrontando neste trecho com 40106 - RUA DR. MANOEL CASTRO, até o vértice 32, de coordenadas N 8.574.158,528 m. e E 575.004,974 m.; deste, segue com azimute de 42°54'13" e distância de 6,59 m., confrontando neste trecho com 40106 - RUA DR. MANOEL CASTRO, até o vértice 33, de coordenadas N 8.574.163,357 m. e E 575.009,462 m.; deste, segue com azimute de 49°31'16" e distância de 7,23 m., confrontando neste trecho com 40106 - RUA DR. MANOEL CASTRO, até o vértice 34, de coordenadas N 8.574.168,049 m. e E 575.014,960 m.; deste, segue com azimute de 55°00'50" e distância de 6,85 m., confrontando neste trecho com 40106 - RUA DR. MANOEL CASTRO, até o vértice 35, de coordenadas N 8.574.171,974 m. e E 575.020,568 m.; deste, segue com azimute de 60°21'11" e distância de 23,05 m., confrontando neste trecho com 40106 - RUA DR. MANOEL CASTRO, até o vértice 36, de coordenadas N 8.574.183,378 m. e E 575.040,604 m.; deste, segue com azimute de 60°21'12" e distância de 23,05 m., confrontando neste trecho com 40106 - RUA DR. MANOEL CASTRO, até o vértice 1, de coordenadas N 8.574.194,782 m. e E 575.060,640 m.; ponto inicial da descrição deste perímetro. Todas as coordenadas aqui



## PREFEITURA MUNICIPAL DE LAURO DE FREITAS

descritas estão geo-referenciadas ao Sistema Geodésico Brasileiro, e encontram-se representadas no Sistema UTM, referenciadas ao **Meridiano Central 39° WGr**, tendo como o Datum o **WGS84**. Todos os azimutes e distâncias, áreas e perímetros foram calculados no plano de projeção UTM.

### c. LOTEAMENTO PARQUE JOCKEY CLUBE - Área Pública 03 (M<sup>2</sup>): 31.076,02

Inicia-se a descrição deste perímetro no vértice **170**, de coordenadas **N 8.574.277,453** m. e **E 575.162,093** m., situado no limite com **41576 - RUA DO CHAFARIZ**, deste, segue com azimute de **105°43'30"** e distância de **2,03** m., confrontando neste trecho com **41576 - RUA DO CHAFARIZ**, até o vértice **1**, de coordenadas **N 8.574.276,903** m. e **E 575.164,047** m.; deste, segue com azimute de **204°58'52"** e distância de **0,00** m., confrontando neste trecho com **41576 - RUA DO CHAFARIZ**, até o vértice **1**, de coordenadas **N 8.574.276,903** m. e **E 575.164,047** m.; deste, segue com azimute de **204°50'56"** e distância de **5,76** m., confrontando neste trecho com **40102 - RUA RODOLFO B. B. BARROS**, até o vértice **2**, de coordenadas **N 8.574.271,681** m. e **E 575.161,628** m.; deste, segue com azimute de **204°50'53"** e distância de **5,75** m., confrontando neste trecho com **40102 - RUA RODOLFO B. B. BARROS**, até o vértice **3**, de coordenadas **N 8.574.266,459** m. e **E 575.159,210** m.; deste, segue com azimute de **201°29'49"** e distância de **20,29** m., confrontando neste trecho com **40102 - RUA RODOLFO B. B. BARROS**, até o vértice **4**, de coordenadas **N 8.574.247,583** m. e **E 575.151,776** m.; deste, segue com azimute de **201°29'50"** e distância de **20,29** m., confrontando neste trecho com **40102 - RUA RODOLFO B. B. BARROS**, até o vértice **5**, de coordenadas **N 8.574.228,707** m. e **E 575.144,341** m.; deste, segue com azimute de **198°25'50"** e distância de **27,15** m., confrontando neste trecho com **40102 - RUA RODOLFO B. B. BARROS**, até o vértice **6**, de coordenadas **N 8.574.202,948** m. e **E 575.135,757** m.; deste, segue com azimute de **198°25'50"** e distância de **27,15** m., confrontando neste trecho com **40102 - RUA RODOLFO B. B. BARROS**, até o vértice **7**, de coordenadas **N 8.574.177,190** m. e **E 575.127,173** m.; deste, segue com azimute de **187°20'08"** e distância de **14,78** m., confrontando neste trecho com **40102 - RUA RODOLFO B. B. BARROS**, até o vértice **8**, de coordenadas **N 8.574.162,527** m. e **E 575.125,286** m.; deste, segue com azimute de **187°20'08"** e distância de **8,04** m., confrontando neste trecho com **40125 - RUA TERESA PATTENOSTRO**, até o vértice **9**, de coordenadas **N 8.574.154,554** m. e **E 575.124,259** m.; deste, segue com azimute de **187°20'08"** e distância de **14,52** m., confrontando neste trecho com **41866 - TRAVESSA SÃO BERNARDO**, até o vértice **10**, de coordenadas **N 8.574.140,151** m. e **E 575.122,405** m.; deste, segue com azimute de **187°20'10"** e distância de **12,03** m., confrontando neste trecho com **41866 - TRAVESSA SÃO BERNARDO**, até o vértice **11**, de coordenadas **N 8.574.128,217** m. e **E 575.120,869** m.; deste, segue com azimute de **169°36'12"** e distância de **10,38** m., confrontando neste trecho com **41866 - TRAVESSA SÃO BERNARDO**, até o vértice **12**, de coordenadas **N 8.574.118,007** m. e **E 575.122,742** m.; deste, segue com azimute de **169°36'13"** e distância de **9,02** m., confrontando neste trecho com **41866 - TRAVESSA SÃO BERNARDO**, até o vértice **13**, de coordenadas **N 8.574.109,137** m. e **E 575.124,369** m.; deste, segue com azimute de **169°36'12"** e distância de **12,81** m., confrontando neste trecho com **41866 - TRAVESSA SÃO BERNARDO**, até o vértice **14**, de coordenadas **N 8.574.096,543** m. e **E 575.126,680** m.; deste, segue com azimute de **188°11'43"** e distância de **14,15** m., confrontando neste trecho com **41866 - TRAVESSA SÃO BERNARDO**, até o vértice **15**, de coordenadas **N 8.574.082,539** m. e **E 575.124,663** m.; deste, segue com azimute de **188°11'42"** e distância de **11,52** m., confrontando neste trecho com **41866 - TRAVESSA SÃO BERNARDO**, até o vértice **16**, de coordenadas **N 8.574.071,131** m. e **E 575.123,020** m.; deste, segue com azimute de **188°11'42"** e distância de **9,43** m., confrontando neste trecho com **41866 - TRAVESSA SÃO BERNARDO**, até o vértice **17**, de coordenadas **N 8.574.061,795** m. e **E 575.121,676** m.; deste, segue com azimute de



## PREFEITURA MUNICIPAL DE LAURO DE FREITAS

201°37'52" e distância de 8,30 m., confrontando neste trecho com **41866 - TRAVESSA SÃO BERNARDO**, até o vértice **18**, de coordenadas N **8.574.054,082** m. e E **575.118,617** m.; deste, segue com azimute de 201°30'04" e distância de 5,04 m., confrontando neste trecho com **41561 - RUA SÃO BERNARDO**, até o vértice **19**, de coordenadas N **8.574.049,393** m. e E **575.116,770** m.; deste, segue com azimute de 247°32'17" e distância de 3,30 m., confrontando neste trecho com **41561 - RUA SÃO BERNARDO**, até o vértice **20**, de coordenadas N **8.574.048,132** m. e E **575.113,721** m.; deste, segue com azimute de 247°18'02" e distância de 17,85 m., confrontando neste trecho com **40131 - RUA VITÓRIA DA CONQUISTA**, até o vértice **21**, de coordenadas N **8.574.041,243** m. e E **575.097,250** m.; deste, segue com azimute de 206°29'49" e distância de 42,52 m., confrontando neste trecho com **40131 - RUA VITÓRIA DA CONQUISTA**, até o vértice **22**, de coordenadas N **8.574.003,188** m. e E **575.078,279** m.; deste, segue com azimute de 206°32'43" e distância de 16,92 m., confrontando neste trecho com **41853 - TRAV. VITÓRIA DA CONQUISTA**, até o vértice **23**, de coordenadas N **8.573.988,056** m. e E **575.070,720** m.; deste, segue com azimute de 311°34'22" e distância de 17,67 m., confrontando neste trecho com **ÁREA PÚBLICA MUNICIPAL 04**, até o vértice **24**, de coordenadas N **8.573.999,780** m. e E **575.057,502** m.; deste, segue com azimute de 270°00'00" e distância de 0,00 m., confrontando neste trecho com **ÁREA PÚBLICA MUNICIPAL 04**, até o vértice **24**, de coordenadas N **8.573.999,780** m. e E **575.057,502** m.; deste, segue com azimute de 257°26'31" e distância de 14,79 m., confrontando neste trecho com **ÁREA PÚBLICA MUNICIPAL 04**, até o vértice **25**, de coordenadas N **8.573.996,565** m. e E **575.043,067** m.; deste, segue com azimute de 273°03'36" e distância de 36,21 m., confrontando neste trecho com **ÁREA PÚBLICA MUNICIPAL 04**, até o vértice **26**, de coordenadas N **8.573.998,498** m. e E **575.006,909** m.; deste, segue com azimute de 270°00'00" e distância de 0,00 m., confrontando neste trecho com **ÁREA PÚBLICA MUNICIPAL 04**, até o vértice **26**, de coordenadas N **8.573.998,498** m. e E **575.006,909** m.; deste, segue com azimute de 254°50'41" e distância de 18,26 m., confrontando neste trecho com **ÁREA PÚBLICA MUNICIPAL 04**, até o vértice **27**, de coordenadas N **8.573.993,724** m. e E **574.989,285** m.; deste, segue com azimute de 270°00'00" e distância de 0,00 m., confrontando neste trecho com **ÁREA PÚBLICA MUNICIPAL 04**, até o vértice **27**, de coordenadas N **8.573.993,724** m. e E **574.989,285** m.; deste, segue com azimute de 223°25'34" e distância de 15,36 m., confrontando neste trecho com **ÁREA PÚBLICA MUNICIPAL 04**, até o vértice **28**, de coordenadas N **8.573.982,566** m. e E **574.978,723** m.; deste, segue com azimute de 236°33'28" e distância de 5,10 m., confrontando neste trecho com **ÁREA PÚBLICA MUNICIPAL 04**, até o vértice **29**, de coordenadas N **8.573.979,753** m. e E **574.974,464** m.; deste, segue com azimute de 253°01'43" e distância de 15,05 m., confrontando neste trecho com **ÁREA PÚBLICA MUNICIPAL 04**, até o vértice **30**, de coordenadas N **8.573.975,361** m. e E **574.960,074** m.; deste, segue com azimute de 213°50'51" e distância de 32,25 m., confrontando neste trecho com **ÁREA PÚBLICA MUNICIPAL 04**, até o vértice **31**, de coordenadas N **8.573.948,580** m. e E **574.942,113** m.; deste, segue com azimute de 213°37'40" e distância de 0,94 m., confrontando neste trecho com **ÁREA PÚBLICA MUNICIPAL 04**, até o vértice **32**, de coordenadas N **8.573.947,793** m. e E **574.941,590** m.; deste, segue com azimute de 227°38'40" e distância de 6,58 m., confrontando neste trecho com **ÁREA PÚBLICA MUNICIPAL 04**, até o vértice **33**, de coordenadas N **8.573.943,359** m. e E **574.936,726** m.; deste, segue com azimute de 300°36'22" e distância de 66,75 m., confrontando neste trecho com **41106 - TRAV. DOS VEREADORES**, até o vértice **34**, de coordenadas N **8.573.977,345** m. e E **574.879,272** m.; deste, segue com azimute de 278°16'34" e distância de 4,95 m., confrontando neste trecho com **41106 - TRAV. DOS VEREADORES**, até o vértice **35**, de coordenadas N **8.573.978,057** m. e E **574.874,377** m.; deste, segue com azimute de 225°16'21" e distância de 9,05 m., confrontando neste trecho com **41106 - TRAV. DOS VEREADORES**, até o vértice **36**, de coordenadas N **8.573.971,687** m. e E **574.867,946** m.; deste, segue com azimute de 237°23'01" e distância de 5,51 m., confrontando neste trecho com **41106 - TRAV. DOS VEREADORES**, até o vértice



## PREFEITURA MUNICIPAL DE LAURO DE FREITAS

37, de coordenadas N 8.573.968,718 m. e E 574.863,307 m.; deste, segue com azimute de 297°42'34" e distância de 111,69 m., confrontando neste trecho com 41106 - TRAV. DOS VEREADORES, até o vértice 38, de coordenadas N 8.574.020,653 m. e E 574.764,425 m.; deste, segue com azimute de 297°44'25" e distância de 112,32 m., confrontando neste trecho com 41106 - TRAV. DOS VEREADORES, até o vértice 39, de coordenadas N 8.574.072,933 m. e E 574.665,017 m.; deste, segue com azimute de 99°47'31" e distância de 2,88 m., confrontando neste trecho com 41106 - TRAV. DOS VEREADORES, até o vértice 40, de coordenadas N 8.574.072,443 m. e E 574.667,857 m.; deste, segue com azimute de 94°30'56" e distância de 2,02 m., confrontando neste trecho com 41106 - TRAV. DOS VEREADORES, até o vértice 41, de coordenadas N 8.574.072,284 m. e E 574.669,867 m.; deste, segue com azimute de 94°32'56" e distância de 2,38 m., confrontando neste trecho com 41106 - TRAV. DOS VEREADORES, até o vértice 42, de coordenadas N 8.574.072,095 m. e E 574.672,243 m.; deste, segue com azimute de 90°14'17" e distância de 3,85 m., confrontando neste trecho com 41106 - TRAV. DOS VEREADORES, até o vértice 43, de coordenadas N 8.574.072,079 m. e E 574.676,095 m.; deste, segue com azimute de 85°53'05" e distância de 3,58 m., confrontando neste trecho com 41106 - TRAV. DOS VEREADORES, até o vértice 44, de coordenadas N 8.574.072,336 m. e E 574.679,667 m.; deste, segue com azimute de 81°23'56" e distância de 3,78 m., confrontando neste trecho com 41106 - TRAV. DOS VEREADORES, até o vértice 45, de coordenadas N 8.574.072,901 m. e E 574.683,403 m.; deste, segue com azimute de 77°09'40" e distância de 3,62 m., confrontando neste trecho com 40103 - RUA BERTILDES ALVES DE SOUZA, até o vértice 46, de coordenadas N 8.574.073,706 m. e E 574.686,931 m.; deste, segue com azimute de 73°09'50" e distância de 3,63 m., confrontando neste trecho com 40103 - RUA BERTILDES ALVES DE SOUZA, até o vértice 47, de coordenadas N 8.574.074,756 m. e E 574.690,404 m.; deste, segue com azimute de 68°44'38" e distância de 3,71 m., confrontando neste trecho com 40103 - RUA BERTILDES ALVES DE SOUZA, até o vértice 48, de coordenadas N 8.574.076,102 m. e E 574.693,862 m.; deste, segue com azimute de 64°31'35" e distância de 3,76 m., confrontando neste trecho com 40103 - RUA BERTILDES ALVES DE SOUZA, até o vértice 49, de coordenadas N 8.574.077,718 m. e E 574.697,255 m.; deste, segue com azimute de 60°14'33" e distância de 3,69 m., confrontando neste trecho com 40103 - RUA BERTILDES ALVES DE SOUZA, até o vértice 50, de coordenadas N 8.574.079,548 m. e E 574.700,455 m.; deste, segue com azimute de 55°45'04" e distância de 3,65 m., confrontando neste trecho com 40103 - RUA BERTILDES ALVES DE SOUZA, até o vértice 51, de coordenadas N 8.574.081,601 m. e E 574.703,471 m.; deste, segue com azimute de 51°16'47" e distância de 3,97 m., confrontando neste trecho com 40103 - RUA BERTILDES ALVES DE SOUZA, até o vértice 52, de coordenadas N 8.574.084,082 m. e E 574.706,565 m.; deste, segue com azimute de 47°27'25" e distância de 3,25 m., confrontando neste trecho com 40103 - RUA BERTILDES ALVES DE SOUZA, até o vértice 53, de coordenadas N 8.574.086,282 m. e E 574.708,963 m.; deste, segue com azimute de 43°02'22" e distância de 3,83 m., confrontando neste trecho com 40103 - RUA BERTILDES ALVES DE SOUZA, até o vértice 54, de coordenadas N 8.574.089,080 m. e E 574.711,575 m.; deste, segue com azimute de 38°39'49" e distância de 3,63 m., confrontando neste trecho com 40103 - RUA BERTILDES ALVES DE SOUZA, até o vértice 55, de coordenadas N 8.574.091,917 m. e E 574.713,845 m.; deste, segue com azimute de 117°43'22" e distância de 11,70 m., confrontando neste trecho com 41106 - TRAV. DOS VEREADORES, até o vértice 56, de coordenadas N 8.574.086,475 m. e E 574.724,201 m.; deste, segue com azimute de 117°43'22" e distância de 21,46 m., confrontando neste trecho com 41106 - TRAV. DOS VEREADORES, até o vértice 57, de coordenadas N 8.574.076,491 m. e E 574.743,198 m.; deste, segue com azimute de 117°43'22" e distância de 35,14 m., confrontando neste trecho com 41106 - TRAV. DOS VEREADORES, até o vértice 58, de coordenadas N 8.574.060,144 m. e E 574.774,304 m.; deste, segue com azimute de 202°14'29" e distância de 3,42 m., confrontando neste trecho com 40104 - RUA JAIME DA SILVA NERY, até o



**PREFEITURA MUNICIPAL DE  
LAURO DE FREITAS**

vértice 59, de coordenadas N 8.574.056,981 m. e E 574.773,011 m.; deste, segue com azimute de 197°39'43" e distância de 3,21 m., confrontando neste trecho com 40104 - RUA JAIME DA SILVA NERY, até o vértice 60, de coordenadas N 8.574.053,924 m. e E 574.772,037 m.; deste, segue com azimute de 193°04'22" e distância de 3,23 m., confrontando neste trecho com 40104 - RUA JAIME DA SILVA NERY, até o vértice 61, de coordenadas N 8.574.050,779 m. e E 574.771,307 m.; deste, segue com azimute de 188°43'52" e distância de 3,33 m., confrontando neste trecho com 40104 - RUA JAIME DA SILVA NERY, até o vértice 62, de coordenadas N 8.574.047,490 m. e E 574.770,802 m.; deste, segue com azimute de 184°11'47" e distância de 3,21 m., confrontando neste trecho com 40104 - RUA JAIME DA SILVA NERY, até o vértice 63, de coordenadas N 8.574.044,288 m. e E 574.770,567 m.; deste, segue com azimute de 178°37'53" e distância de 3,41 m., confrontando neste trecho com 41106 - TRAV. DOS VEREADORES, até o vértice 64, de coordenadas N 8.574.040,881 m. e E 574.770,649 m.; deste, segue com azimute de 174°16'40" e distância de 3,19 m., confrontando neste trecho com 41106 - TRAV. DOS VEREADORES, até o vértice 65, de coordenadas N 8.574.037,704 m. e E 574.770,967 m.; deste, segue com azimute de 169°33'04" e distância de 3,38 m., confrontando neste trecho com 41106 - TRAV. DOS VEREADORES, até o vértice 66, de coordenadas N 8.574.034,381 m. e E 574.771,580 m.; deste, segue com azimute de 165°11'27" e distância de 3,33 m., confrontando neste trecho com 41106 - TRAV. DOS VEREADORES, até o vértice 67, de coordenadas N 8.574.031,165 m. e E 574.772,430 m.; deste, segue com azimute de 160°06'06" e distância de 3,28 m., confrontando neste trecho com 41106 - TRAV. DOS VEREADORES, até o vértice 68, de coordenadas N 8.574.028,078 m. e E 574.773,547 m.; deste, segue com azimute de 155°41'25" e distância de 3,21 m., confrontando neste trecho com 41106 - TRAV. DOS VEREADORES, até o vértice 69, de coordenadas N 8.574.025,150 m. e E 574.774,870 m.; deste, segue com azimute de 150°54'32" e distância de 3,33 m., confrontando neste trecho com 41106 - TRAV. DOS VEREADORES, até o vértice 70, de coordenadas N 8.574.022,239 m. e E 574.776,490 m.; deste, segue com azimute de 147°15'29" e distância de 3,82 m., confrontando neste trecho com 41106 - TRAV. DOS VEREADORES, até o vértice 71, de coordenadas N 8.574.019,026 m. e E 574.778,555 m.; deste, segue com azimute de 138°42'11" e distância de 2,69 m., confrontando neste trecho com 41106 - TRAV. DOS VEREADORES, até o vértice 72, de coordenadas N 8.574.017,005 m. e E 574.780,331 m.; deste, segue com azimute de 137°13'28" e distância de 3,28 m., confrontando neste trecho com 41106 - TRAV. DOS VEREADORES, até o vértice 73, de coordenadas N 8.574.014,596 m. e E 574.782,559 m.; deste, segue com azimute de 132°09'57" e distância de 3,33 m., confrontando neste trecho com 41106 - TRAV. DOS VEREADORES, até o vértice 74, de coordenadas N 8.574.012,358 m. e E 574.785,031 m.; deste, segue com azimute de 127°19'36" e distância de 3,33 m., confrontando neste trecho com 41106 - TRAV. DOS VEREADORES, até o vértice 75, de coordenadas N 8.574.010,337 m. e E 574.787,682 m.; deste, segue com azimute de 122°38'27" e distância de 3,23 m., confrontando neste trecho com 41106 - TRAV. DOS VEREADORES, até o vértice 76, de coordenadas N 8.574.008,592 m. e E 574.790,405 m.; deste, segue com azimute de 117°58'59" e distância de 5,02 m., confrontando neste trecho com 41106 - TRAV. DOS VEREADORES, até o vértice 77, de coordenadas N 8.574.006,239 m. e E 574.794,835 m.; deste, segue com azimute de 117°19'41" e distância de 1,91 m., confrontando neste trecho com 41106 - TRAV. DOS VEREADORES, até o vértice 78, de coordenadas N 8.574.005,360 m. e E 574.796,535 m.; deste, segue com azimute de 112°49'49" e distância de 3,53 m., confrontando neste trecho com 41106 - TRAV. DOS VEREADORES, até o vértice 79, de coordenadas N 8.574.003,991 m. e E 574.799,787 m.; deste, segue com azimute de 108°15'35" e distância de 3,48 m., confrontando neste trecho com 41106 - TRAV. DOS VEREADORES, até o vértice 80, de coordenadas N 8.574.002,902 m. e E 574.803,088 m.; deste, segue com azimute de 101°16'57" e distância de 7,07 m., confrontando neste trecho com 41106 - TRAV. DOS VEREADORES, até o vértice 81, de coordenadas N 8.574.001,518 m. e E 574.810,024 m.; deste, segue com azimute de 91°50'43" e distância de



## PREFEITURA MUNICIPAL DE LAURO DE FREITAS

7,08 m., confrontando neste trecho com **41106 - TRAV. DOS VEREADORES**, até o vértice **82**, de coordenadas N **8.574.001,290** m. e E **574.817,101** m.; deste, segue com azimute de  $84^{\circ}34'11''$  e distância de 3,42 m., confrontando neste trecho com **41106 - TRAV. DOS VEREADORES**, até o vértice **83**, de coordenadas N **8.574.001,614** m. e E **574.820,506** m.; deste, segue com azimute de  $80^{\circ}20'55''$  e distância de 3,60 m., confrontando neste trecho com **41106 - TRAV. DOS VEREADORES**, até o vértice **84**, de coordenadas N **8.574.002,218** m. e E **574.824,058** m.; deste, segue com azimute de  $75^{\circ}26'12''$  e distância de 3,51 m., confrontando neste trecho com **41106 - TRAV. DOS VEREADORES**, até o vértice **85**, de coordenadas N **8.574.003,099** m. e E **574.827,451** m.; deste, segue com azimute de  $70^{\circ}53'49''$  e distância de 3,56 m., confrontando neste trecho com **41106 - TRAV. DOS VEREADORES**, até o vértice **86**, de coordenadas N **8.574.004,266** m. e E **574.830,818** m.; deste, segue com azimute de  $66^{\circ}12'18''$  e distância de 3,44 m., confrontando neste trecho com **41106 - TRAV. DOS VEREADORES**, até o vértice **87**, de coordenadas N **8.574.005,653** m. e E **574.833,964** m.; deste, segue com azimute de  $61^{\circ}22'44''$  e distância de 3,62 m., confrontando neste trecho com **41106 - TRAV. DOS VEREADORES**, até o vértice **88**, de coordenadas N **8.574.007,388** m. e E **574.837,145** m.; deste, segue com azimute de  $56^{\circ}45'37''$  e distância de 3,53 m., confrontando neste trecho com **41106 - TRAV. DOS VEREADORES**, até o vértice **89**, de coordenadas N **8.574.009,322** m. e E **574.840,095** m.; deste, segue com azimute de  $52^{\circ}12'52''$  e distância de 3,57 m., confrontando neste trecho com **41106 - TRAV. DOS VEREADORES**, até o vértice **90**, de coordenadas N **8.574.011,511** m. e E **574.842,919** m.; deste, segue com azimute de  $47^{\circ}16'39''$  e distância de 3,46 m., confrontando neste trecho com **41106 - TRAV. DOS VEREADORES**, até o vértice **91**, de coordenadas N **8.574.013,862** m. e E **574.845,464** m.; deste, segue com azimute de  $42^{\circ}53'29''$  e distância de 3,55 m., confrontando neste trecho com **41106 - TRAV. DOS VEREADORES**, até o vértice **92**, de coordenadas N **8.574.016,465** m. e E **574.847,882** m.; deste, segue com azimute de  $37^{\circ}57'27''$  e distância de 3,56 m., confrontando neste trecho com **41106 - TRAV. DOS VEREADORES**, até o vértice **93**, de coordenadas N **8.574.019,269** m. e E **574.850,070** m.; deste, segue com azimute de  $33^{\circ}25'16''$  e distância de 3,57 m., confrontando neste trecho com **41106 - TRAV. DOS VEREADORES**, até o vértice **94**, de coordenadas N **8.574.022,247** m. e E **574.852,035** m.; deste, segue com azimute de  $28^{\circ}39'44''$  e distância de 3,50 m., confrontando neste trecho com **41106 - TRAV. DOS VEREADORES**, até o vértice **95**, de coordenadas N **8.574.025,317** m. e E **574.853,713** m.; deste, segue com azimute de  $23^{\circ}55'31''$  e distância de 3,51 m., confrontando neste trecho com **41106 - TRAV. DOS VEREADORES**, até o vértice **96**, de coordenadas N **8.574.028,526** m. e E **574.855,137** m.; deste, segue com azimute de  $16^{\circ}52'56''$  e distância de 7,04 m., confrontando neste trecho com **41106 - TRAV. DOS VEREADORES**, até o vértice **97**, de coordenadas N **8.574.035,264** m. e E **574.857,182** m.; deste, segue com azimute de  $28^{\circ}09'55''$  e distância de 68,54 m., confrontando neste trecho com **40105 - RUA JOAQUIM DO ESPIRITO SANTO**, até o vértice **98**, de coordenadas N **8.574.095,687** m. e E **574.889,533** m.; deste, segue com azimute de  $117^{\circ}54'08''$  e distância de 64,77 m., confrontando neste trecho com **41576 - RUA DO CHAFARIZ**, até o vértice **99**, de coordenadas N **8.574.065,376** m. e E **574.946,774** m.; deste, segue com azimute de  $242^{\circ}36'24''$  e distância de 17,45 m., confrontando neste trecho com **41576 - RUA DO CHAFARIZ**, até o vértice **100**, de coordenadas N **8.574.057,350** m. e E **574.931,285** m.; deste, segue com azimute de  $242^{\circ}23'22''$  e distância de 9,01 m., confrontando neste trecho com **41576 - RUA DO CHAFARIZ**, até o vértice **101**, de coordenadas N **8.574.053,174** m. e E **574.923,301** m.; deste, segue com azimute de  $242^{\circ}44'00''$  e distância de 17,62 m., confrontando neste trecho com **41576 - RUA DO CHAFARIZ**, até o vértice **102**, de coordenadas N **8.574.045,102** m. e E **574.907,639** m.; deste, segue com azimute de  $242^{\circ}36'45''$  e distância de 11,85 m., confrontando neste trecho com **41576 - RUA DO CHAFARIZ**, até o vértice **103**, de coordenadas N **8.574.039,652** m. e E **574.897,120** m.; deste, segue com azimute de  $231^{\circ}37'34''$  e distância de 2,22 m., confrontando neste trecho com **41576 - RUA DO CHAFARIZ**, até o vértice **104**, de coordenadas N **8.574.038,273** m. e E **574.895,378** m.;

**PREFEITURA MUNICIPAL DE  
LAURO DE FREITAS**

deste, segue com azimute de 225°11'06" e distância de 2,30 m., confrontando neste trecho com **41576 - RUA DO CHAFARIZ**, até o vértice **105**, de coordenadas **N 8.574.036,652 m. e E 574.893,747 m.**; deste, segue com azimute de 217°54'15" e distância de 2,18 m., confrontando neste trecho com **41576 - RUA DO CHAFARIZ**, até o vértice **106**, de coordenadas **N 8.574.034,933 m. e E 574.892,408 m.**; deste, segue com azimute de 211°14'25" e distância de 2,28 m., confrontando neste trecho com **41576 - RUA DO CHAFARIZ**, até o vértice **107**, de coordenadas **N 8.574.032,982 m. e E 574.891,225 m.**; deste, segue com azimute de 204°18'19" e distância de 2,18 m., confrontando neste trecho com **41576 - RUA DO CHAFARIZ**, até o vértice **108**, de coordenadas **N 8.574.030,993 m. e E 574.890,327 m.**; deste, segue com azimute de 197°39'12" e distância de 2,35 m., confrontando neste trecho com **41576 - RUA DO CHAFARIZ**, até o vértice **109**, de coordenadas **N 8.574.028,758 m. e E 574.889,615 m.**; deste, segue com azimute de 190°29'48" e distância de 2,20 m., confrontando neste trecho com **41576 - RUA DO CHAFARIZ**, até o vértice **110**, de coordenadas **N 8.574.026,592 m. e E 574.889,214 m.**; deste, segue com azimute de 183°19'17" e distância de 2,20 m., confrontando neste trecho com **41576 - RUA DO CHAFARIZ**, até o vértice **111**, de coordenadas **N 8.574.024,391 m. e E 574.889,086 m.**; deste, segue com azimute de 176°55'25" e distância de 2,19 m., confrontando neste trecho com **41576 - RUA DO CHAFARIZ**, até o vértice **112**, de coordenadas **N 8.574.022,201 m. e E 574.889,204 m.**; deste, segue com azimute de 169°55'55" e distância de 2,24 m., confrontando neste trecho com **41576 - RUA DO CHAFARIZ**, até o vértice **113**, de coordenadas **N 8.574.019,995 m. e E 574.889,596 m.**; deste, segue com azimute de 163°19'39" e distância de 2,27 m., confrontando neste trecho com **41576 - RUA DO CHAFARIZ**, até o vértice **114**, de coordenadas **N 8.574.017,817 m. e E 574.890,248 m.**; deste, segue com azimute de 154°20'12" e distância de 2,90 m., confrontando neste trecho com **41576 - RUA DO CHAFARIZ**, até o vértice **115**, de coordenadas **N 8.574.015,202 m. e E 574.891,504 m.**; deste, segue com azimute de 149°22'26" e distância de 1,57 m., confrontando neste trecho com **41576 - RUA DO CHAFARIZ**, até o vértice **116**, de coordenadas **N 8.574.013,847 m. e E 574.892,307 m.**; deste, segue com azimute de 142°12'49" e distância de 2,25 m., confrontando neste trecho com **41576 - RUA DO CHAFARIZ**, até o vértice **117**, de coordenadas **N 8.574.012,072 m. e E 574.893,683 m.**; deste, segue com azimute de 135°20'30" e distância de 2,12 m., confrontando neste trecho com **41576 - RUA DO CHAFARIZ**, até o vértice **118**, de coordenadas **N 8.574.010,563 m. e E 574.895,174 m.**; deste, segue com azimute de 128°55'58" e distância de 2,33 m., confrontando neste trecho com **41576 - RUA DO CHAFARIZ**, até o vértice **119**, de coordenadas **N 8.574.009,099 m. e E 574.896,986 m.**; deste, segue com azimute de 121°49'07" e distância de 2,17 m., confrontando neste trecho com **41576 - RUA DO CHAFARIZ**, até o vértice **120**, de coordenadas **N 8.574.007,953 m. e E 574.898,834 m.**; deste, segue com azimute de 114°52'22" e distância de 2,29 m., confrontando neste trecho com **41576 - RUA DO CHAFARIZ**, até o vértice **121**, de coordenadas **N 8.574.006,988 m. e E 574.900,914 m.**; deste, segue com azimute de 107°53'47" e distância de 2,23 m., confrontando neste trecho com **41576 - RUA DO CHAFARIZ**, até o vértice **122**, de coordenadas **N 8.574.006,303 m. e E 574.903,037 m.**; deste, segue com azimute de 100°53'59" e distância de 2,27 m., confrontando neste trecho com **41576 - RUA DO CHAFARIZ**, até o vértice **123**, de coordenadas **N 8.574.005,873 m. e E 574.905,269 m.**; deste, segue com azimute de 94°27'34" e distância de 2,20 m., confrontando neste trecho com **41576 - RUA DO CHAFARIZ**, até o vértice **124**, de coordenadas **N 8.574.005,702 m. e E 574.907,467 m.**; deste, segue com azimute de 87°10'31" e distância de 2,18 m., confrontando neste trecho com **41576 - RUA DO CHAFARIZ**, até o vértice **125**, de coordenadas **N 8.574.005,809 m. e E 574.909,641 m.**; deste, segue com azimute de 77°13'02" e distância de 4,50 m., confrontando neste trecho com **41576 - RUA DO CHAFARIZ**, até o vértice **126**, de coordenadas **N 8.574.006,805 m. e E 574.914,032 m.**; deste, segue com azimute de 63°34'53" e distância de 9,87 m., confrontando neste trecho com **41576 - RUA DO CHAFARIZ**, até o vértice **127**, de coordenadas **N 8.574.011,195 m. e**



## PREFEITURA MUNICIPAL DE LAURO DE FREITAS

E574.922,868 m.; deste, segue com azimute de 63°34'53" e distância de 13,84 m., confrontando neste trecho com **41576 - RUA DO CHAFARIZ**, até o vértice **128**, de coordenadas N **8.574.017,355** m. e E **574.935,267** m.; deste, segue com azimute de 63°34'54" e distância de 9,94 m., confrontando neste trecho com **41576 - RUA DO CHAFARIZ**, até o vértice **129**, de coordenadas N **8.574.021,777** m. e E **574.944,168** m.; deste, segue com azimute de 63°34'53" e distância de 18,16 m., confrontando neste trecho com **41576 - RUA DO CHAFARIZ**, até o vértice **130**, de coordenadas N **8.574.029,858** m. e E **574.960,434** m.; deste, segue com azimute de 63°34'54" e distância de 20,53 m., confrontando neste trecho com **41576 - RUA DO CHAFARIZ**, até o vértice **131**, de coordenadas N **8.574.038,992** m. e E **574.978,820** m.; deste, segue com azimute de 63°34'53" e distância de 13,07 m., confrontando neste trecho com **41576 - RUA DO CHAFARIZ**, até o vértice **132**, de coordenadas N **8.574.044,809** m. e E **574.990,529** m.; deste, segue com azimute de 63°34'53" e distância de 12,32 m., confrontando neste trecho com **41576 - RUA DO CHAFARIZ**, até o vértice **133**, de coordenadas N **8.574.050,289** m. e E **575.001,558** m.; deste, segue com azimute de 61°42'00" e distância de 4,88 m., confrontando neste trecho com **41576 - RUA DO CHAFARIZ**, até o vértice **134**, de coordenadas N **8.574.052,604** m. e E **575.005,858** m.; deste, segue com azimute de 57°49'34" e distância de 4,90 m., confrontando neste trecho com **41576 - RUA DO CHAFARIZ**, até o vértice **135**, de coordenadas N **8.574.055,211** m. e E **575.010,003** m.; deste, segue com azimute de 53°57'37" e distância de 4,96 m., confrontando neste trecho com **41576 - RUA DO CHAFARIZ**, até o vértice **136**, de coordenadas N **8.574.058,127** m. e E **575.014,010** m.; deste, segue com azimute de 50°08'54" e distância de 4,85 m., confrontando neste trecho com **41576 - RUA DO CHAFARIZ**, até o vértice **137**, de coordenadas N **8.574.061,232** m. e E **575.017,730** m.; deste, segue com azimute de 34°37'51" e distância de 9,86 m., confrontando neste trecho com **41576 - RUA DO CHAFARIZ**, até o vértice **138**, de coordenadas N **8.574.069,343** m. e E **575.023,332** m.; deste, segue com azimute de 34°37'51" e distância de 1,37 m., confrontando neste trecho com **41576 - RUA DO CHAFARIZ**, até o vértice **139**, de coordenadas N **8.574.070,470** m. e E **575.024,110** m.; deste, segue com azimute de 27°14'35" e distância de 6,43 m., confrontando neste trecho com **41576 - RUA DO CHAFARIZ**, até o vértice **140**, de coordenadas N **8.574.076,182** m. e E **575.027,051** m.; deste, segue com azimute de 28°38'05" e distância de 7,82 m., confrontando neste trecho com **41576 - RUA DO CHAFARIZ**, até o vértice **141**, de coordenadas N **8.574.083,044** m. e E **575.030,798** m.; deste, segue com azimute de 28°38'04" e distância de 8,27 m., confrontando neste trecho com **41576 - RUA DO CHAFARIZ**, até o vértice **142**, de coordenadas N **8.574.090,305** m. e E **575.034,762** m.; deste, segue com azimute de 28°38'03" e distância de 7,30 m., confrontando neste trecho com **41576 - RUA DO CHAFARIZ**, até o vértice **143**, de coordenadas N **8.574.096,714** m. e E **575.038,262** m.; deste, segue com azimute de 28°38'05" e distância de 9,54 m., confrontando neste trecho com **41576 - RUA DO CHAFARIZ**, até o vértice **144**, de coordenadas N **8.574.105,087** m. e E **575.042,833** m.; deste, segue com azimute de 28°38'04" e distância de 8,71 m., confrontando neste trecho com **41576 - RUA DO CHAFARIZ**, até o vértice **145**, de coordenadas N **8.574.112,730** m. e E **575.047,006** m.; deste, segue com azimute de 28°38'04" e distância de 10,45 m., confrontando neste trecho com **41576 - RUA DO CHAFARIZ**, até o vértice **146**, de coordenadas N **8.574.121,905** m. e E **575.052,016** m.; deste, segue com azimute de 28°48'02" e distância de 10,37 m., confrontando neste trecho com **41576 - RUA DO CHAFARIZ**, até o vértice **147**, de coordenadas N **8.574.130,990** m. e E **575.057,010** m.; deste, segue com azimute de 28°49'30" e distância de 11,35 m., confrontando neste trecho com **41576 - RUA DO CHAFARIZ**, até o vértice **148**, de coordenadas N **8.574.140,932** m. e E **575.062,482** m.; deste, segue com azimute de 28°49'30" e distância de 10,52 m., confrontando neste trecho com **41576 - RUA DO CHAFARIZ**, até o vértice **149**, de coordenadas N **8.574.150,152** m. e E **575.067,556** m.; deste, segue com azimute de 28°49'29" e distância de 10,40 m., confrontando neste trecho com **41576 - RUA DO CHAFARIZ**, até o vértice **150**, de coordenadas N **8.574.159,261** m. e E **575.072,569** m.; deste, segue com azimute de 28°49'29" e distância de 5,67 m., confrontando neste trecho com **41576 - RUA DO CHAFARIZ**, até o

**PREFEITURA MUNICIPAL DE  
LAURO DE FREITAS**

vértice 151, de coordenadas N 8.574.164,226 m. e E 575.075,301 m.; deste, segue com azimute de 31°18'19" e distância de 3,11 m., confrontando neste trecho com 41576 - RUA DO CHAFARIZ, até o vértice 152, de coordenadas N 8.574.166,886 m. e E 575.076,919 m.; deste, segue com azimute de 35°58'58" e distância de 3,12 m., confrontando neste trecho com 41576 - RUA DO CHAFARIZ, até o vértice 153, de coordenadas N 8.574.169,408 m. e E 575.078,749 m.; deste, segue com azimute de 41°07'49" e distância de 3,06 m., confrontando neste trecho com 41576 - RUA DO CHAFARIZ, até o vértice 154, de coordenadas N 8.574.171,713 m. e E 575.080,763 m.; deste, segue com azimute de 45°31'07" e distância de 3,32 m., confrontando neste trecho com 41576 - RUA DO CHAFARIZ, até o vértice 155, de coordenadas N 8.574.174,040 m. e E 575.083,132 m.; deste, segue com azimute de 50°55'45" e distância de 3,12 m., confrontando neste trecho com 41576 - RUA DO CHAFARIZ, até o vértice 156, de coordenadas N 8.574.176,009 m. e E 575.085,557 m.; deste, segue com azimute de 55°53'40" e distância de 3,16 m., confrontando neste trecho com 41576 - RUA DO CHAFARIZ, até o vértice 157, de coordenadas N 8.574.177,783 m. e E 575.088,177 m.; deste, segue com azimute de 59°05'11" e distância de 2,35 m., confrontando neste trecho com 41576 - RUA DO CHAFARIZ, até o vértice 158, de coordenadas N 8.574.178,989 m. e E 575.090,192 m.; deste, segue com azimute de 59°05'13" e distância de 3,27 m., confrontando neste trecho com 41576 - RUA DO CHAFARIZ, até o vértice 159, de coordenadas N 8.574.180,671 m. e E 575.093,000 m.; deste, segue com azimute de 61°34'46" e distância de 4,97 m., confrontando neste trecho com 41576 - RUA DO CHAFARIZ, até o vértice 160, de coordenadas N 8.574.183,038 m. e E 575.097,375 m.; deste, segue com azimute de 63°20'59" e distância de 6,68 m., confrontando neste trecho com 41576 - RUA DO CHAFARIZ, até o vértice 161, de coordenadas N 8.574.186,033 m. e E 575.103,342 m.; deste, segue com azimute de 66°13'20" e distância de 5,78 m., confrontando neste trecho com 41576 - RUA DO CHAFARIZ, até o vértice 162, de coordenadas N 8.574.188,363 m. e E 575.108,631 m.; deste, segue com azimute de 55°41'00" e distância de 2,74 m., confrontando neste trecho com 41576 - RUA DO CHAFARIZ, até o vértice 163, de coordenadas N 8.574.189,908 m. e E 575.110,894 m.; deste, segue com azimute de 55°37'08" e distância de 1,76 m., confrontando neste trecho com 41576 - RUA DO CHAFARIZ, até o vértice 164, de coordenadas N 8.574.190,900 m. e E 575.112,344 m.; deste, segue com azimute de 52°02'43" e distância de 4,68 m., confrontando neste trecho com 41576 - RUA DO CHAFARIZ, até o vértice 165, de coordenadas N 8.574.193,780 m. e E 575.116,036 m.; deste, segue com azimute de 48°31'05" e distância de 4,53 m., confrontando neste trecho com 41576 - RUA DO CHAFARIZ, até o vértice 166, de coordenadas N 8.574.196,778 m. e E 575.119,426 m.; deste, segue com azimute de 45°00'59" e distância de 4,69 m., confrontando neste trecho com 41576 - RUA DO CHAFARIZ, até o vértice 167, de coordenadas N 8.574.200,093 m. e E 575.122,744 m.; deste, segue com azimute de 41°07'17" e distância de 4,73 m., confrontando neste trecho com 41576 - RUA DO CHAFARIZ, até o vértice 168, de coordenadas N 8.574.203,658 m. e E 575.125,856 m.; deste, segue com azimute de 37°36'19" e distância de 4,36 m., confrontando neste trecho com 41576 - RUA DO CHAFARIZ, até o vértice 169, de coordenadas N 8.574.207,115 m. e E 575.128,519 m.; deste, segue com azimute de 25°30'59" e distância de 77,94 m., confrontando neste trecho com 41576 - RUA DO CHAFARIZ, até o vértice 170, de coordenadas N 8.574.277,453 m. e E 575.162,093 m.; ponto inicial da descrição deste perímetro. Todas as coordenadas aqui descritas estão geo-referenciadas ao Sistema Geodésico Brasileiro, e encontram-se representadas no Sistema UTM, referenciadas ao Meridiano Central 39° WGr, tendo como o Datum o WGS84. Todos os azimutes e distâncias, áreas e perímetros foram calculados no plano de projeção UTM.

**d. LOTEAMENTO PARQUE JOCKEY CLUBE – Área Pública 04 (M²): 8.166,00**

Inicia-se a descrição deste perímetro no vértice 24, de coordenadas N 8.573.999,780 m. e E 575.057,502 m., situado no limite com ÁREA PÚBLICA MUNICIPAL 03, deste,



## PREFEITURA MUNICIPAL DE LAURO DE FREITAS

segue com azimute de 131°34'22" e distância de 17,67 m., confrontando neste trecho com **ÁREA PÚBLICA MUNICIPAL 03**, até o vértice **23**, de coordenadas N **8.573.988,056** m. e E **575.070,720** m.; deste, segue com azimute de 206°45'35" e distância de 106,44 m., confrontando neste trecho com **40131 - RUA VITÓRIA DA CONQUISTA** -, até o vértice **171**, de coordenadas N **8.573.893,016** m. e E **575.022,796** m.; deste, segue com azimute de 210°19'20" e distância de 0,43 m., confrontando neste trecho com **40131 - RUA VITÓRIA DA CONQUISTA** -, até o vértice **171A**, de coordenadas N **8.573.892,648** m. e E **575.022,580** m.; deste, segue com azimute de 300°19'25" e distância de 99,71 m., confrontando neste trecho com **41145 - SANTA BARBARA** -, até o vértice **33A**, de coordenadas N **8.573.942,990** m. e E **574.936,510** m.; deste, segue com azimute de 30°19'24" e distância de 0,43 m., confrontando neste trecho com **ÁREA PÚBLICA MUNICIPAL 03** -, até o vértice **33**, de coordenadas N **8.573.943,359** m. e E **574.936,726** m.; deste, segue com azimute de 47°38'40" e distância de 6,58 m., confrontando neste trecho com **ÁREA PÚBLICA MUNICIPAL 03** -, até o vértice **32**, de coordenadas N **8.573.947,793** m. e E **574.941,590** m.; deste, segue com azimute de 33°50'29" e distância de 33,19 m., confrontando neste trecho com **ÁREA PÚBLICA MUNICIPAL 03** -, até o vértice **30**, de coordenadas N **8.573.975,361** m. e E **574.960,074** m.; deste, segue com azimute de 73°01'43" e distância de 15,05 m., confrontando neste trecho com **ÁREA PÚBLICA MUNICIPAL 03** -, até o vértice **29**, de coordenadas N **8.573.979,753** m. e E **574.974,464** m.; deste, segue com azimute de 56°33'28" e distância de 5,10 m., confrontando neste trecho com **ÁREA PÚBLICA MUNICIPAL 03** -, até o vértice **28**, de coordenadas N **8.573.982,566** m. e E **574.978,723** m.; deste, segue com azimute de 43°25'34" e distância de 15,36 m., confrontando neste trecho com **ÁREA PÚBLICA MUNICIPAL 03** -, até o vértice **27**, de coordenadas N **8.573.993,724** m. e E **574.989,285** m.; deste, segue com azimute de 74°50'41" e distância de 18,26 m., confrontando neste trecho com **ÁREA PÚBLICA MUNICIPAL 03** -, até o vértice **26**, de coordenadas N **8.573.998,498** m. e E **575.006,909** m.; deste, segue com azimute de 93°03'36" e distância de 36,21 m., confrontando neste trecho com **ÁREA PÚBLICA MUNICIPAL 03** -, até o vértice **25**, de coordenadas N **8.573.996,565** m. e E **575.043,067** m.; deste, segue com azimute de 77°26'31" e distância de 14,79 m., confrontando neste trecho com **ÁREA PÚBLICA MUNICIPAL 03** -, até o vértice **24**, de coordenadas N **8.573.999,780** m. e E **575.057,502** m.; ponto inicial da descrição deste perímetro. Todas as coordenadas aqui descritas estão geo-referenciadas ao Sistema Geodésico Brasileiro e encontram-se representadas no Sistema UTM, referenciadas ao **Meridiano Central 39° WGr**, tendo como o Datum o **WGS84**. Todos os azimutes e distâncias, áreas e perímetros foram calculados no plano de projeção UTM.

**e. LOTEAMENTO JARDIM METRÓPOLE - Área (M²): 12.011,35**

Inicia-se a descrição deste perímetro no vértice **1**, de coordenadas N **8.574.670,120** m. e E **570.360,746** m., situado no limite com, deste, segue com azimute de 95°01'21" e distância de 0,96 m., confrontando neste trecho com, até o vértice **2**, de coordenadas N **8.574.670,036** m. e E **570.361,699** m.; deste, segue com azimute de 97°56'58" e distância de 1,36 m., confrontando neste trecho com, até o vértice **3**, de coordenadas N **8.574.669,848** m. e E **570.363,045** m.; deste, segue com azimute de 115°52'50" e distância de 1,08 m., confrontando neste trecho com **40592-RUA PAULO PINHEIRO DE SANTANA**, até o vértice **4**, de coordenadas N **8.574.669,379** m. e E **570.364,012** m.; deste, segue com azimute de 129°47'16" e distância de 2,19 m., confrontando neste trecho com **40592-RUA PAULO PINHEIRO DE SANTANA**, até o vértice **5**, de coordenadas N **8.574.667,978** m. e E **570.365,694** m.; deste, segue com azimute de 149°29'40" e distância de 1,51 m., confrontando neste trecho com **40592-RUA PAULO PINHEIRO DE SANTANA**, até o vértice **6**, de coordenadas N **8.574.666,675** m. e E **570.366,462** m.; deste, segue com azimute de 157°34'07" e distância de 16,27 m., confrontando neste trecho com **40592-RUA PAULO**



## PREFEITURA MUNICIPAL DE LAURO DE FREITAS

**PINHEIRO DE SANTANA**, até o vértice 7, de coordenadas N 8.574.651,634 m. e E 570.372,671 m.; deste, segue com azimute de 157°30'34" e distância de 25,47 m., confrontando neste trecho com **40592-RUA PAULO PINHEIRO DE SANTANA**, até o vértice 8, de coordenadas N 8.574.628,103 m. e E 570.382,413 m.; deste, segue com azimute de 157°46'52" e distância de 25,27 m., confrontando neste trecho com **40592-RUA PAULO PINHEIRO DE SANTANA**, até o vértice 9, de coordenadas N 8.574.604,710 m. e E 570.391,969 m.; deste, segue com azimute de 157°31'45" e distância de 11,63 m., confrontando neste trecho com **40592-RUA PAULO PINHEIRO DE SANTANA**, até o vértice 10, de coordenadas N 8.574.593,959 m. e E 570.396,416 m.; deste, segue com azimute de 158°39'29" e distância de 4,62 m., confrontando neste trecho com **40592-RUA PAULO PINHEIRO DE SANTANA**, até o vértice 11, de coordenadas N 8.574.589,660 m. e E 570.398,095 m.; deste, segue com azimute de 158°52'38" e distância de 22,64 m., confrontando neste trecho com **40592-RUA PAULO PINHEIRO DE SANTANA**, até o vértice 12, de coordenadas N 8.574.568,543 m. e E 570.406,254 m.; deste, segue com azimute de 158°50'01" e distância de 15,28 m., confrontando neste trecho com **40592-RUA PAULO PINHEIRO DE SANTANA**, até o vértice 13, de coordenadas N 8.574.554,293 m. e E 570.411,771 m.; deste, segue com azimute de 158°35'53" e distância de 20,90 m., confrontando neste trecho com **40592-RUA PAULO PINHEIRO DE SANTANA**, até o vértice 14, de coordenadas N 8.574.534,834 m. e E 570.419,398 m.; deste, segue com azimute de 156°37'01" e distância de 3,96 m., confrontando neste trecho com **40592-RUA PAULO PINHEIRO DE SANTANA**, até o vértice 15, de coordenadas N 8.574.531,196 m. e E 570.420,971 m.; deste, segue com azimute de 155°18'44" e distância de 5,70 m., confrontando neste trecho com **40592-RUA PAULO PINHEIRO DE SANTANA**, até o vértice 16, de coordenadas N 8.574.526,015 m. e E 570.423,352 m.; deste, segue com azimute de 153°28'02" e distância de 5,93 m., confrontando neste trecho com **40592-RUA PAULO PINHEIRO DE SANTANA**, até o vértice 17, de coordenadas N 8.574.520,707 m. e E 570.426,002 m.; deste, segue com azimute de 152°04'54" e distância de 5,97 m., confrontando neste trecho com **40592-RUA PAULO PINHEIRO DE SANTANA**, até o vértice 18, de coordenadas N 8.574.515,434 m. e E 570.428,797 m.; deste, segue com azimute de 151°27'56" e distância de 6,67 m., confrontando neste trecho com **40592-RUA PAULO PINHEIRO DE SANTANA**, até o vértice 19, de coordenadas N 8.574.509,577 m. e E 570.431,981 m.; deste, segue com azimute de 152°58'17" e distância de 11,77 m., confrontando neste trecho com **40592-RUA PAULO PINHEIRO DE SANTANA**, até o vértice 20, de coordenadas N 8.574.499,096 m. e E 570.437,328 m.; deste, segue com azimute de 167°35'44" e distância de 3,65 m., confrontando neste trecho com **40592-RUA PAULO PINHEIRO DE SANTANA**, até o vértice 21, de coordenadas N 8.574.495,526 m. e E 570.438,113 m.; deste, segue com azimute de 174°53'09" e distância de 3,87 m., confrontando neste trecho com **40592-RUA PAULO PINHEIRO DE SANTANA**, até o vértice 22, de coordenadas N 8.574.491,672 m. e E 570.438,458 m.; deste, segue com azimute de 180°17'55" e distância de 2,08 m., confrontando neste trecho com **40592-RUA PAULO PINHEIRO DE SANTANA**, até o vértice 23, de coordenadas N 8.574.489,594 m. e E 570.438,448 m.; deste, segue com azimute de 182°25'26" e distância de 1,84 m., confrontando neste trecho com **40592-RUA PAULO PINHEIRO DE SANTANA**, até o vértice 24, de coordenadas N 8.574.487,756 m. e E 570.438,370 m.; deste, segue com azimute de 183°50'54" e distância de 1,50 m., confrontando neste trecho com **40590-RUA JOAO C. SOUZA**, até o vértice 25, de coordenadas N 8.574.486,260 m. e E 570.438,269 m.; deste, segue com azimute de 192°03'23" e distância de 3,95 m., confrontando neste trecho com **40590-RUA JOAO C. SOUZA**, até o vértice 26, de coordenadas N 8.574.482,395 m. e E 570.437,444 m.; deste, segue com azimute de 205°27'06" e distância de 5,35 m., confrontando neste trecho com **40590-RUA JOAO C. SOUZA**, até o vértice 27, de coordenadas N 8.574.477,563 m. e E 570.435,144 m.; deste, segue com azimute de 210°49'36" e distância de 4,43 m., confrontando neste trecho com **40590-RUA JOAO C. SOUZA**, até o vértice 28, de coordenadas N 8.574.473,761 m. e E 570.432,875 m.; deste, segue com azimute de



## PREFEITURA MUNICIPAL DE LAURO DE FREITAS

213°24'02" e distância de 4,79 m., confrontando neste trecho com **40590-RUA JOAO C. SOUZA**, até o vértice **29**, de coordenadas N **8.574.469,766** m. e E **570.430,240** m.; deste, segue com azimute de 213°03'43" e distância de 5,89 m., confrontando neste trecho com **40590-RUA JOAO C. SOUZA**, até o vértice **30**, de coordenadas N **8.574.464,825** m. e E **570.427,025** m.; deste, segue com azimute de 213°14'18" e distância de 3,81 m., confrontando neste trecho com **40590-RUA JOAO C. SOUZA**, até o vértice **31**, de coordenadas N **8.574.461,639** m. e E **570.424,936** m.; deste, segue com azimute de 212°56'56" e distância de 5,55 m., confrontando neste trecho com **40590-RUA JOAO C. SOUZA**, até o vértice **32**, de coordenadas N **8.574.456,978** m. e E **570.421,916** m.; deste, segue com azimute de 214°33'04" e distância de 4,92 m., confrontando neste trecho com **40590-RUA JOAO C. SOUZA**, até o vértice **33**, de coordenadas N **8.574.452,925** m. e E **570.419,125** m.; deste, segue com azimute de 217°04'38" e distância de 5,58 m., confrontando neste trecho com **40590-RUA JOAO C. SOUZA**, até o vértice **34**, de coordenadas N **8.574.448,477** m. e E **570.415,763** m.; deste, segue com azimute de 217°36'14" e distância de 4,10 m., confrontando neste trecho com **40590-RUA JOAO C. SOUZA**, até o vértice **35**, de coordenadas N **8.574.445,232** m. e E **570.413,264** m.; deste, segue com azimute de 219°08'00" e distância de 3,75 m., confrontando neste trecho com **40590-RUA JOAO C. SOUZA**, até o vértice **36**, de coordenadas N **8.574.442,324** m. e E **570.410,898** m.; deste, segue com azimute de 219°36'19" e distância de 3,14 m., confrontando neste trecho com **40590-RUA JOAO C. SOUZA**, até o vértice **37**, de coordenadas N **8.574.439,907** m. e E **570.408,898** m.; deste, segue com azimute de 221°09'17" e distância de 3,43 m., confrontando neste trecho com **40590-RUA JOAO C. SOUZA**, até o vértice **38**, de coordenadas N **8.574.437,323** m. e E **570.406,639** m.; deste, segue com azimute de 226°17'39" e distância de 5,09 m., confrontando neste trecho com **40590-RUA JOAO C. SOUZA**, até o vértice **39**, de coordenadas N **8.574.433,808** m. e E **570.402,962** m.; deste, segue com azimute de 243°59'07" e distância de 1,50 m., confrontando neste trecho com **40590-RUA JOAO C. SOUZA**, até o vértice **40**, de coordenadas N **8.574.433,152** m. e E **570.401,617** m.; deste, segue com azimute de 262°43'31" e distância de 2,02 m., confrontando neste trecho com **40590-RUA JOAO C. SOUZA**, até o vértice **41**, de coordenadas N **8.574.432,895** m. e E **570.399,611** m.; deste, segue com azimute de 284°33'27" e distância de 1,91 m., confrontando neste trecho com **40591-RUA JOAO DO CARMO SOUZA**, até o vértice **42**, de coordenadas N **8.574.433,374** m. e E **570.397,766** m.; deste, segue com azimute de 321°07'37" e distância de 1,54 m., confrontando neste trecho com **40591-RUA JOAO DO CARMO SOUZA**, até o vértice **43**, de coordenadas N **8.574.434,573** m. e E **570.396,800** m.; deste, segue com azimute de 335°51'05" e distância de 1,34 m., confrontando neste trecho com **40591-RUA JOAO DO CARMO SOUZA**, até o vértice **44**, de coordenadas N **8.574.435,796** m. e E **570.396,252** m.; deste, segue com azimute de 339°07'09" e distância de 2,36 m., confrontando neste trecho com **40591-RUA JOAO DO CARMO SOUZA**, até o vértice **45**, de coordenadas N **8.574.438,003** m. e E **570.395,409** m.; deste, segue com azimute de 339°29'28" e distância de 1,59 m., confrontando neste trecho com **40591-RUA JOAO DO CARMO SOUZA**, até o vértice **46**, de coordenadas N **8.574.439,496** m. e E **570.394,851** m.; deste, segue com azimute de 341°17'31" e distância de 3,69 m., confrontando neste trecho com **40591-RUA JOAO DO CARMO SOUZA**, até o vértice **47**, de coordenadas N **8.574.442,989** m. e E **570.393,668** m.; deste, segue com azimute de 344°17'08" e distância de 3,22 m., confrontando neste trecho com **40591-RUA JOAO DO CARMO SOUZA**, até o vértice **48**, de coordenadas N **8.574.446,090** m. e E **570.392,796** m.; deste, segue com azimute de 345°22'52" e distância de 17,72 m., confrontando neste trecho com **40591-RUA JOAO DO CARMO SOUZA**, até o vértice **49**, de coordenadas N **8.574.463,236** m. e E **570.388,324** m.; deste, segue com azimute de 346°03'21" e distância de 5,85 m., confrontando neste trecho com **40591-RUA JOAO DO CARMO SOUZA**, até o vértice **50**, de coordenadas N **8.574.468,917** m. e E **570.386,913** m.; deste, segue com azimute de 343°52'56" e distância de 4,05 m., confrontando neste trecho com **40591-RUA JOAO DO CARMO SOUZA**, até o vértice **51**, de coordenadas N **8.574.472,807** m. e E **570.385,789** m.; deste, segue com azimute de 341°56'45" e distância de 3,76 m.,





## PREFEITURA MUNICIPAL DE LAURO DE FREITAS

confrontando neste trecho com **40591-RUA JOAO DO CARMO SOUZA**, até o vértice **52**, de coordenadas **N 8.574.476,385 m.** e **E 570.384,623 m.**; deste, segue com azimute de **338°04'06"** e distância de **4,65 m.**, confrontando neste trecho com **40591-RUA JOAO DO CARMO SOUZA**, até o vértice **53**, de coordenadas **N 8.574.480,701 m.** e **E 570.382,885 m.**; deste, segue com azimute de **336°29'04"** e distância de **6,89 m.**, confrontando neste trecho com **40591-RUA JOAO DO CARMO SOUZA**, até o vértice **54**, de coordenadas **N 8.574.487,022 m.** e **E 570.380,134 m.**; deste, segue com azimute de **336°44'27"** e distância de **15,93 m.**, confrontando neste trecho com **40591-RUA JOAO DO CARMO SOUZA**, até o vértice **55**, de coordenadas **N 8.574.501,659 m.** e **E 570.373,843 m.**; deste, segue com azimute de **336°35'27"** e distância de **11,49 m.**, confrontando neste trecho com **40591-RUA JOAO DO CARMO SOUZA**, até o vértice **56**, de coordenadas **N 8.574.512,199 m.** e **E 570.369,280 m.**; deste, segue com azimute de **336°41'42"** e distância de **12,21 m.**, confrontando neste trecho com **40591-RUA JOAO DO CARMO SOUZA**, até o vértice **57**, de coordenadas **N 8.574.523,410 m.** e **E 570.364,450 m.**; deste, segue com azimute de **336°32'55"** e distância de **8,08 m.**, confrontando neste trecho com **40591-RUA JOAO DO CARMO SOUZA**, até o vértice **58**, de coordenadas **N 8.574.530,825 m.** e **E 570.361,234 m.**; deste, segue com azimute de **336°42'14"** e distância de **12,01 m.**, confrontando neste trecho com **40591-RUA JOAO DO CARMO SOUZA**, até o vértice **59**, de coordenadas **N 8.574.541,860 m.** e **E 570.356,482 m.**; deste, segue com azimute de **337°01'30"** e distância de **12,67 m.**, confrontando neste trecho com **40591-RUA JOAO DO CARMO SOUZA**, até o vértice **60**, de coordenadas **N 8.574.553,524 m.** e **E 570.351,537 m.**; deste, segue com azimute de **336°33'18"** e distância de **12,55 m.**, confrontando neste trecho com **40591-RUA JOAO DO CARMO SOUZA**, até o vértice **61**, de coordenadas **N 8.574.565,037 m.** e **E 570.346,544 m.**; deste, segue com azimute de **336°37'08"** e distância de **14,29 m.**, confrontando neste trecho com **40591-RUA JOAO DO CARMO SOUZA**, até o vértice **62**, de coordenadas **N 8.574.578,158 m.** e **E 570.340,872 m.**; deste, segue com azimute de **337°09'47"** e distância de **10,53 m.**, confrontando neste trecho com **40591-RUA JOAO DO CARMO SOUZA**, até o vértice **63**, de coordenadas **N 8.574.587,864 m.** e **E 570.336,784 m.**; deste, segue com azimute de **337°58'31"** e distância de **28,25 m.**, confrontando neste trecho com **40591-RUA JOAO DO CARMO SOUZA**, até o vértice **64**, de coordenadas **N 8.574.614,050 m.** e **E 570.326,191 m.**; deste, segue com azimute de **338°01'20"** e distância de **12,30 m.**, confrontando neste trecho com **40591-RUA JOAO DO CARMO SOUZA**, até o vértice **65**, de coordenadas **N 8.574.625,459 m.** e **E 570.321,587 m.**; deste, segue com azimute de **342°18'36"** e distância de **4,16 m.**, confrontando neste trecho com **40591-RUA JOAO DO CARMO SOUZA**, até o vértice **66**, de coordenadas **N 8.574.629,422 m.** e **E 570.320,323 m.**; deste, segue com azimute de **346°45'12"** e distância de **2,24 m.**, confrontando neste trecho com **40591-RUA JOAO DO CARMO SOUZA**, até o vértice **67**, de coordenadas **N 8.574.631,605 m.** e **E 570.319,809 m.**; deste, segue com azimute de **355°02'42"** e distância de **1,66 m.**, confrontando neste trecho com **40591-RUA JOAO DO CARMO SOUZA**, até o vértice **68**, de coordenadas **N 8.574.633,263 m.** e **E 570.319,665 m.**; deste, segue com azimute de **11°48'25"** e distância de **1,08 m.**, confrontando neste trecho com **40591-RUA JOAO DO CARMO SOUZA**, até o vértice **69**, de coordenadas **N 8.574.634,318 m.** e **E 570.319,886 m.**; deste, segue com azimute de **16°20'14"** e distância de **0,87 m.**, confrontando neste trecho com **40606-RUA UBIRAJARA ROSAS**, até o vértice **70**, de coordenadas **N 8.574.635,152 m.** e **E 570.320,130 m.**; deste, segue com azimute de **36°52'31"** e distância de **0,98 m.**, confrontando neste trecho com **40606-RUA UBIRAJARA ROSAS**, até o vértice **71**, de coordenadas **N 8.574.635,939 m.** e **E 570.320,721 m.**; deste, segue com azimute de **55°34'55"** e distância de **1,59 m.**, confrontando neste trecho com **40606-RUA UBIRAJARA ROSAS**, até o vértice **72**, de coordenadas **N 8.574.636,839 m.** e **E 570.322,034 m.**; deste, segue com azimute de **52°40'41"** e distância de **5,78 m.**, confrontando neste trecho com **40606-RUA UBIRAJARA ROSAS**, até o vértice **73**, de coordenadas **N 8.574.640,344 m.** e **E 570.326,632 m.**; deste, segue com azimute de **48°49'53"** e distância de **15,98 m.**, confrontando neste trecho com **40606-RUA UBIRAJARA ROSAS**, até o vértice **74**, de coordenadas **N 8.574.650,867 m.** e **E 570.338,664 m.**; deste, segue com azimute de **47°36'00"**



## PREFEITURA MUNICIPAL DE LAURO DE FREITAS

e distância de 19,66 m., confrontando neste trecho com **40606-RUA UBIRAJARA ROSAS**, até o vértice **75**, de coordenadas **N 8.574.664,121 m.** e **E 570.353,180 m.**; deste, segue com azimute de **46°48'16"** e distância de 3,11 m., confrontando neste trecho com **40606-RUA UBIRAJARA ROSAS**, até o vértice **76**, de coordenadas **N 8.574.666,249 m.** e **E 570.355,447 m.**; deste, segue com azimute de **47°13'14"** e distância de 2,61 m., confrontando neste trecho com **40606-RUA UBIRAJARA ROSAS**, até o vértice **77**, de coordenadas **N 8.574.668,022 m.** e **E 570.357,362 m.**; deste, segue com azimute de **47°44'57"** e distância de 1,80 m., confrontando neste trecho com **40606-RUA UBIRAJARA ROSAS**, até o vértice **78**, de coordenadas **N 8.574.669,233 m.** e **E 570.358,696 m.**; deste, segue com azimute de **63°54'58"** e distância de 1,17 m., confrontando neste trecho com **40606-RUA UBIRAJARA ROSAS**, até o vértice **79**, de coordenadas **N 8.574.669,746 m.** e **E 570.359,744 m.**; deste, segue com azimute de **69°33'38"** e distância de 1,07 m., confrontando neste trecho com **40606-RUA UBIRAJARA ROSAS**, até o vértice **1**, de coordenadas **N 8.574.670,120 m.** e **E 570.360,746 m.**; ponto inicial da descrição deste perímetro. Todas as coordenadas aqui descritas estão georeferenciadas ao Sistema Geodésico Brasileiro e encontram-se representadas no Sistema UTM, referenciadas ao **Meridiano Central 39° WGr**, tendo como o Datum o **WGS84**. Todos os azimutes e distâncias, áreas e perímetros foram calculados no plano de projeção UTM.

**f. LOTEAMENTO JARDIM CIDADE NOVA - Área (M²): 3.844,40**

Inicia-se a descrição deste perímetro no vértice **9**, de coordenadas **N 8.574.792,349 m.** e **E 570.973,266 m.**, situado no limite com **ESCOLA MUNICIPAL CIDADE NOVA**, deste, segue com azimute de **121°29'27"** e distância de 72,61 m., confrontando neste trecho com **ESCOLA MUNICIPAL CIDADE NOVA**, até o vértice **35**, de coordenadas **N 8.574.754,418 m.** e **E 571.035,186 m.**; deste, segue com azimute de **46°08'15"** e distância de 8,46 m., confrontando neste trecho com **ESCOLA MUNICIPAL CIDADE NOVA**, até o vértice **34**, de coordenadas **N 8.574.760,277 m.** e **E 571.041,282 m.**; deste, segue com azimute de **34°06'27"** e distância de 9,76 m., confrontando neste trecho com **ESCOLA MUNICIPAL CIDADE NOVA**, até o vértice **33**, de coordenadas **N 8.574.768,361 m.** e **E 571.046,757 m.**; deste, segue com azimute de **110°40'22"** e distância de 9,37 m., confrontando neste trecho com **40321- RUA FLORIANO PEIXOTO**, até o vértice **1**, de coordenadas **N 8.574.765,053 m.** e **E 571.055,522 m.**; deste, segue com azimute de **219°07'15"** e distância de 83,84 m., confrontando neste trecho com **ÁREA VERDE**, até o vértice **6**, de coordenadas **N 8.574.700,008 m.** e **E 571.002,623 m.**; deste, segue com azimute de **0°04'56"** e distância de 18,29 m., confrontando neste trecho com **QUADRA 2 LOT.JD CIDADE NOVA**, até o vértice **7**, de coordenadas **N 8.574.718,301 m.** e **E 571.002,649 m.**; deste, segue com azimute de **308°27'56"** e distância de 68,53 m., confrontando neste trecho com **QUADRA 2 LOT.JD CIDADE NOVA**, até o vértice **8**, de coordenadas **N 8.574.760,928 m.** e **E 570.948,994 m.**; deste, segue com azimute de **37°41'03"** e distância de 39,70 m., confrontando neste trecho com **40321- RUA FLORIANO PEIXOTO**, até o vértice **9**, de coordenadas **N 8.574.792,349 m.** e **E 570.973,266 m.**; ponto inicial da descrição deste perímetro. Todas as coordenadas aqui descritas estão georeferenciadas ao Sistema Geodésico Brasileiro, e encontram-se representadas no Sistema UTM, referenciadas ao **Meridiano Central 39° WGr**, tendo como o Datum o **WGS84**. Todos os azimutes e distâncias, áreas e perímetros foram calculados no plano de projeção UTM.

**Art. 2º** O perímetro, a dimensão e a planta da área pública descrita no *caput* deste artigo ficam reconhecidos por esta lei e constituem documentos hábeis para fins de registro perante o Cartório de Registro de Imóveis.



## PREFEITURA MUNICIPAL DE LAURO DE FREITAS

**Art. 3º** Ficam as áreas mencionadas no artigo 1º desta lei destinadas a promoção de Regularização Fundiária nos termos da Lei Municipal nº 1.574, de 26 de agosto de 2015,

**Art. 4º** Esta lei entrará em vigor na data de sua publicação.

**Art. 5º** Revogam-se as disposições em sentido contrário.

Lauro de Freitas, 25 de novembro de 2015.

**MÁRCIO ARAPONGA PAIVA**

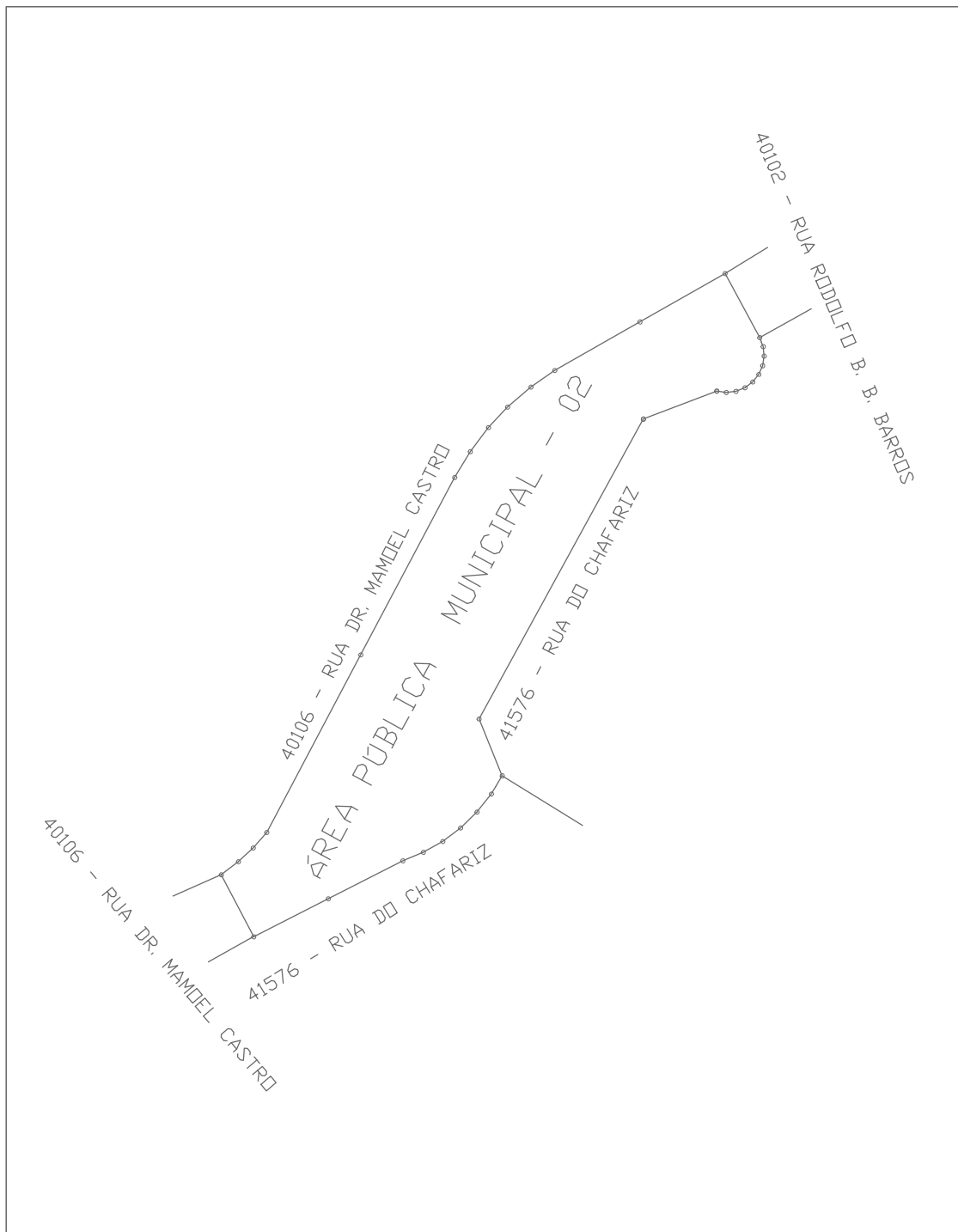
Prefeito Municipal

**REGISTRE-SE E PUBLIQUE-SE.**

**Márcio Rodrigo Almeida de Souza Leão**

Secretário Municipal de Governo





PREFEITURA MUNICIPAL DE LAURO DE FREITAS

**SEPLAN**

Secretaria de Planejamento e Gestão Urbana.  
DDR - Departamento de Dados e Referência.

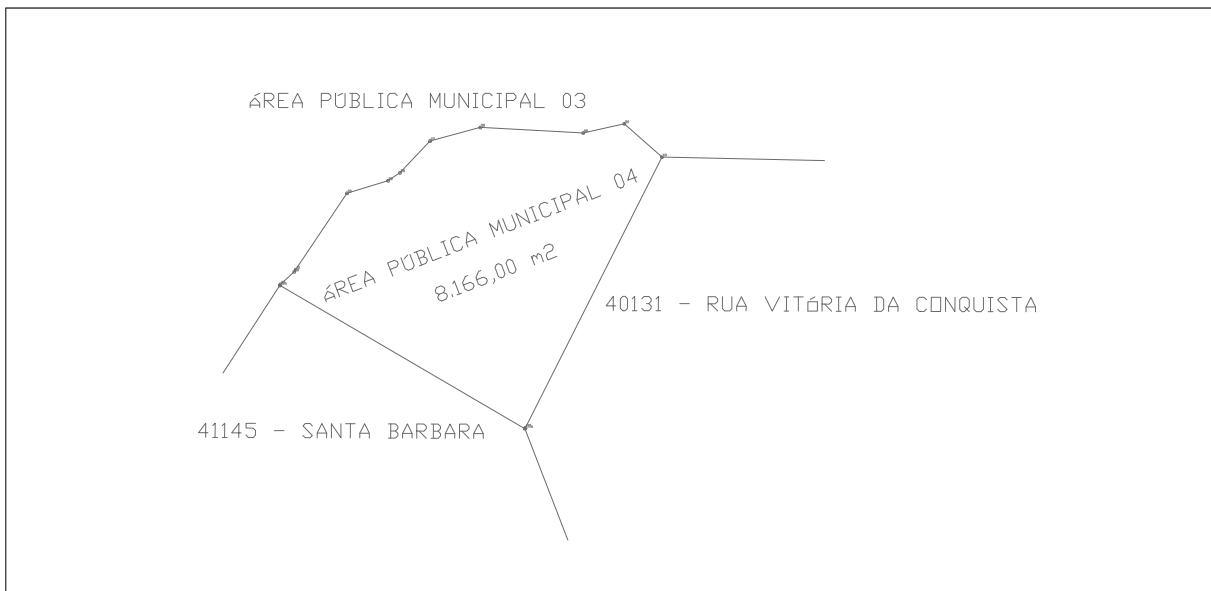
MEMORIAL DESCRITIVO

LOCALIZAÇÃO: LOTEAMENTO PARQUE JOCKEY CLUBE		SISTEMA DE REFERÊNCIA: WGS-84	DESENHO: JENILDA BASTOS
SOLICITANTE : HABITAÇÃO/ SEPLAN	FORMATO: A4	ESCALA: 1/1250	DATA: 17/03/2016

CERTIFICAÇÃO DIGITAL: FQIEJHYVRIN40HM/LKZKBG

Esta edição encontra-se no site: [www.laurodefreitas.ba.io.org.br](http://www.laurodefreitas.ba.io.org.br) em servidor certificado ICP-BRASIL





**LEGENDA:**

 ÁREA PÚBLICA MUNICIPAL 04 - 8.166,00 m<sup>2</sup>



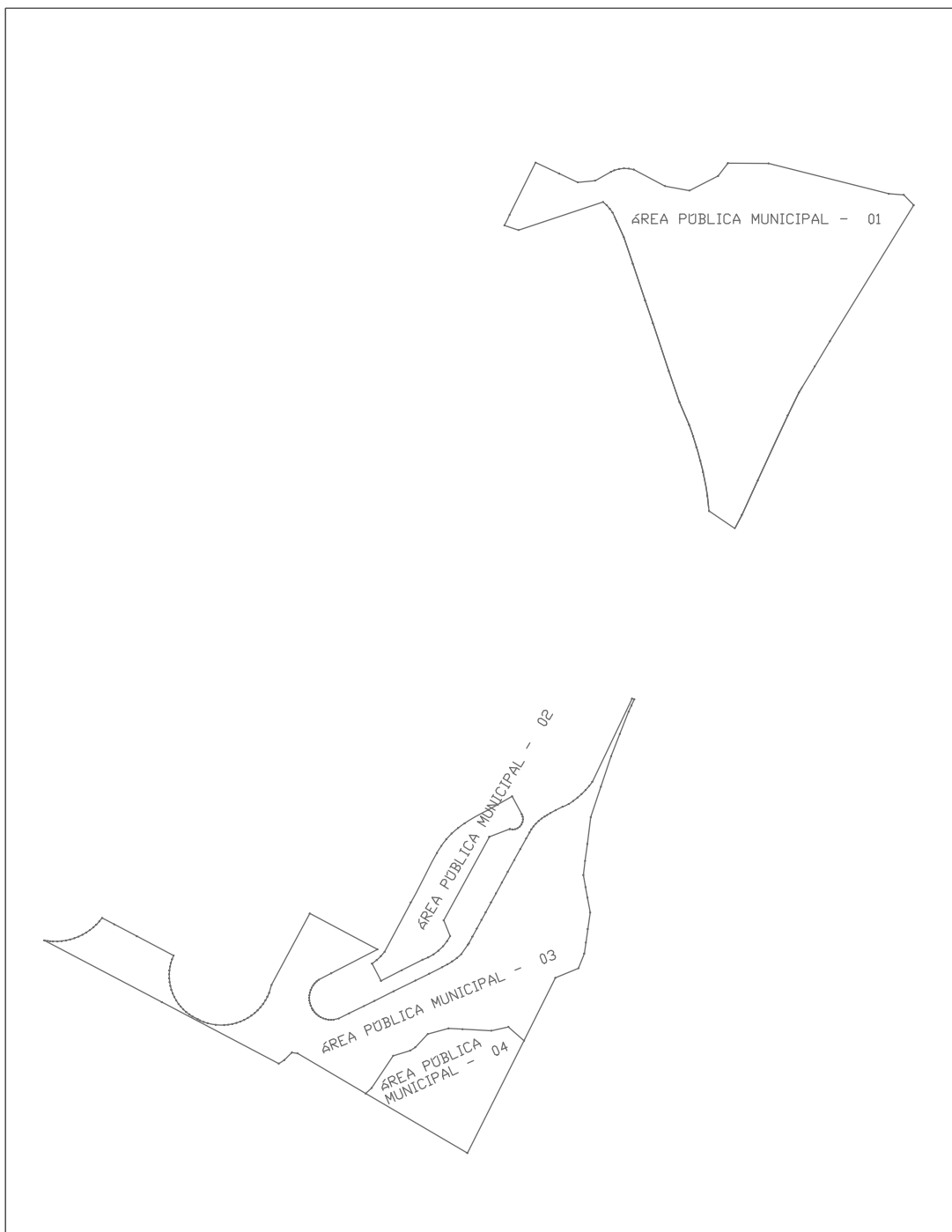
**PREFEITURA MUNICIPAL DE LAURO DE FREITAS**

**SEPLAN**

Secretaria de Planejamento e Gestão Urbana.  
DDR - Departamento de Dados e Referência.

**MEMORIAL DESCRITIVO**

LOCALIZAÇÃO: <b>LOTEAMENTO PARQUE JOCKEY CLUB</b>		SISTEMA DE REFERÊNCIA: <b>WGS-84</b>	DESENHO: <b>JENILDA BASTOS</b>
SOLICITANTE: <b>HABITAÇÃO/SEPLAN</b>	FORMATO: <b>A4</b>	ESCALA: <b>1/1500</b>	DATA: <b>02/03/2016</b>



PREFEITURA MUNICIPAL DE LAURO DE FREITAS

SEPLAN

Secretaria de Planejamento e Gestão Urbana.  
DDR - Departamento de Dados e Referência.

ÁREAS VERDES PARQUE JOCKEY CLUBE

LOCALIZAÇÃO: LOTEAMENTO PARQUE JOCKEY CLUBE	SISTEMA DE REFERENCIA: WGS-84	DESENHO: JENILDA BASTOS
SOLICITANTE : HABITAÇÃO/ SEPLAN	FORMATO: A4	ESCALA: 1/4500
		DATA: 02/03/2016